

Ελλάς, Θαλασσινός Οδηγός, Τόμος II - Greece, Sea Guide, Volume II Διορθώσεις μέχρι Απρίλιο 2021 - Corrections up to April 2021

(Οι παρακάτω διορθώσεις είναι αυτές που περιήλθαν σε γνώση μας και αφορούν κυρίως στην ασφα-
λεια ναυσιπλοΐας, καθώς και παροράματα) - The following corrections are those that came to our
knowledge and concern mainly navigational safety and typographical errors)

Ημ/νία Διόρθωσης
Correction date

Σελ. 41-42, υποβρύχιο καλώδιο ηλεκτρικού:

4/21

Page 41-42, electric cable:

Να σημειωθεί το σύμβολο  μεταξύ των
παρακάτω θέσεων:

Mark the symbol  between the posi-
tions below:

39°00'.588 - 023°21'.637
39°01'.287 - 023°21'.912
39°05'.832 - 023°25'.482
39°07'.525 - 023°28'.105
39°08'.665 - 023°29'.328
39°08'.925 - 023°30'.197
39°09'.370 - 023°30'.672
39°09'.955 - 023°31'.640
39°10'.382 - 023°32'.033
39°11'.208 - 023°32'.187
39°11'.645 - 023°31'.883
39°11'.652 - 023°31'.112
39°11'.223 - 023°30'.412

39°00'.588 - 023°21'.637
39°01'.287 - 023°21'.912
39°05'.832 - 023°25'.482
39°07'.525 - 023°28'.105
39°08'.665 - 023°29'.328
39°08'.925 - 023°30'.197
39°09'.370 - 023°30'.672
39°09'.955 - 023°31'.640
39°10'.382 - 023°32'.033
39°11'.208 - 023°32'.187
39°11'.645 - 023°31'.883
39°11'.652 - 023°31'.112
39°11'.223 - 023°30'.412

Σελ. 76/1, Ο. Σκιάθου, καλώδιο ηλεκτρικού:

4/21

Page 76/1, O. Skiáthos, electric cable:

Να σημειωθεί το σύμβολο  μεταξύ των
παρακάτω θέσεων:

Mark the symbol  between the posi-
tions below:


39°07'.080 - 023°27'.393
39°07'.477 - 023°28'.060
39°08'.178 - 023°28'.697
39°08'.610 - 023°29'.217
39°08'.763 - 023°29'.527
39°08'.925 - 023°30'.197
39°09'.013 - 023°30'.373
39°09'.137 - 023°30'.515
39°09'.370 - 023°30'.672
39°09'.752 - 023°31'.383
39°10'.040 - 023°31'.748
39°10'.382 - 023°32'.033
39°10'.498 - 023°32'.077

39°07'.080 - 023°27'.393
39°07'.477 - 023°28'.060
39°08'.178 - 023°28'.697
39°08'.610 - 023°29'.217
39°08'.763 - 023°29'.527
39°08'.925 - 023°30'.197
39°09'.013 - 023°30'.373
39°09'.137 - 023°30'.515
39°09'.370 - 023°30'.672
39°09'.752 - 023°31'.383
39°10'.040 - 023°31'.748
39°10'.382 - 023°32'.033
39°10'.498 - 023°32'.077

Σελ. 85, Θερμαϊκός Κόλπος, Λιτόχωρο:

2/21

Page 85, Thermaikós Gulf, Litóchoro


Να διαγραφεί το σύμβολο  (4 ναύδετα) στη θέση
40°09'.490 - 22° 33'.460


Delete the symbol  (4 buoys) on posi-
tion 40°09'.490 - 22° 33'.460

Σελ. 95-96, Τωρωναίος Κόλπος, υδάτινος διάδρομος:

4/21

Page 95-96, Toronaίos, seaplane landing

Να τοποθετηθεί το σύμβολο  στην θέση
39°56'.263 - 023°42'.380

Place the symbol  on position
39°56'.263 - 023°42'.380

Σελ. 117/1, Στρατώνι, ναύδετο

Να διαγραφεί το νοτιότερο ναύδετο του πλάνου

1/21

Page 117/1, Stratóni, buoy:

Delete the most southern buoy of the plan

Σελ. 84/2, Λιμάνι Αγιόκαμπου

Το λιμάνι θα είναι κλειστό για την περίοδο 2021 - 2022, προκειμένου να γίνουν υποθαλάσσια έργα (πληροφορία Λιμεναρχείο 24940 52222)

12/20

Page 84/2, Agiókabos harbour:

The harbour will be closed for the period of 2021 - 2022, due to underwater works (info harbour Office 24940 52222)

