

Ελλάς, Θαλασσινός Οδηγός, Τόμος IV - Greece, Sea Guide, Volume IV Διορθώσεις μέχρι Απρίλιο 2021 - Corrections up to April 2021

(Οι παρακάτω διορθώσεις είναι αυτές που περιήλθαν σε γνώση μας και αφορούν κυρίως στην ασφα-
λεια ναυσιπλοΐας, καθώς και παροράματα) - The following corrections are those that came to our
knowledge and concern mainly navigational safety and typographical errors)

Ημ/νία Διόρθωσης Correction date

Χάρτης 3/1, Ν. Λήμνος:

Να σημειωθεί το σύμβολο ~~----~~ μεταξύ των σημεί-
ων:

39°46'.602 - 025°17'.193

39°46'.602 - 025°18'.393

39°46'.000 - 025°18'.393

39°46'.000 - 025°17'.193

και να γραφεί το κείμενο "Περιοχή Μεταφόρτωσης
Πετρελαιοειδών"

10/14 Chart 3/1, N. Límnos:

Mark the symbol ~~----~~ between the
positions:

39°46'.602 - 025°17'.193

39°46'.602 - 025°18'.393

39°46'.000 - 025°18'.393

39°46'.000 - 025°17'.193

and write the text "Area of Loading Oil
products"

Χάρτης 3/1, Ν. Λήμνος:

Να σημειωθεί το σύμβολο # στη θέση 39° 47'.107-
025° 20'.960

3/16 Chart 3/1, N. Límnos:

Mark the symbol # on position 39°
47'.107-025° 20'.960

Χάρτης 4/1, Όρμος Μούδρος:

Να σημειωθεί το σύμβολο ~~+~~ ~~✖~~ ~~+~~ μεταξύ των σημεί-
ων:

39°53'.858 - 025°13'.045

39°53'.810 - 025°14'.445

39°54'.088 - 025°15'.400

39°54'.722 - 025°15'.597

1/16 Chart 4/1, Όρμος Μούδρος:

Mark the symbol ~~+~~ ~~✖~~ ~~+~~ between the
positions:

39°53'.858 - 025°13'.045

39°53'.810 - 025°14'.445

39°54'.088 - 025°15'.400

39°54'.722 - 025°15'.597

Σελ. 5/1, Ν. Λήμνος, Όρμος Πλατύ:

Να σημειωθεί το σύμβολο ⊕ Ανκ (2020) στη θέση
39°51'.045 - 025°03'.645

6/20 Page 5/1, N. Límnos, Platý bay:

Mark the symbol ⊕ Ανκ (2020) on position
39°51'.045 - 025°03'.645

Χάρτης 6/1, Λιμάνι Μύρινας:

Να τοποθετηθεί το σχήμα 1 στην αντίστοιχη θέση

4/16 Chart 6/1, Limáni Mýrina:

Place figure 1 in its relevant place

Χάρτης 10/1, Λιμάνι Αγ. Ευστρατίου:

Έχει φτιαχτεί νέο λιμάνι. Οι εργασίες έχουν ολο-
κληρωθεί, όμως δεν το έχουμε ακόμα επισκεφθεί,
ούτε έχει βγει επίσημη διόρθωση

10/14 Chart 10/1, Harbour Ag. Efstrátios:

The new harbour is ready. The works are
completed, however we have not visited it
yet and there is no official NM

Χάρτης 10/1, Νσις Ρούμπος, ναυάγιο:

Να διαγραφεί το σύμβολο ⊕ στη θέση 39°32'.350
- 025°04'.200, μαζί με το κείμενο του "Ιστ ΘΠ", και
να σημειωθεί το σύμβολο ☪ στη θέση 39°32'.470-
025°03'.800 με το κείμενο "Νγον"

10/17 Chart 10/1, Nsis Roúbos, wreck:

Delete the symbol ⊕ and text "Mast PA"
on position 39°32'.350 - 025°04'.200 and
mark the symbol ☪ and text "wreck" on
position 39°32'.470-025°03'.800.

Χάρτης 13-14, ΒΔ Συκαμνιάς, ύφαλος Λάμνα:

8/17 Chart 13-14, NW of Sykamniá, Láмна reef:

Στην περιοχή έχει γίνει νέα υδρογράφηση. Να τοποθετηθεί το σχήμα 3 στην αντίστοιχη θέση

There are new hydrographic data in the area. Place figure 3 in its relevant place

Σελ. 14, Ο. Παλιό:

Να διαγραφεί το βάθος 10 στην θέση 39°19'.780 - 026°25'.870 και στην θέση του να σημειωθεί το βάθος 4 με το κείμενο "Ανκ (2017)".

10/17 Page 14, O. Palió:

Delete the depth 10 on position 39°19'.780 - 026°25'.870 and in its place mark the depth 4 with the text "Rep (2017)"

Χάρτης 17/1, Λιμάνι Μυτιλήνης:

Να διαγραφεί το νοτιότερο από τα τρία ναύδετα ☸ στη θέση 39°06'.250 - 026°33'.350

11/14 Chart 17/1, Mytilíni harbour:

Delete the most southern of the 3 buoys ☸ on position 39°06'.250 - 026°33'.350

Χάρτης 17/1, Λιμάνι Μυτιλήνης:

Να αντικατασταθεί το βοριότερο ναύδετο ☸ στη θέση 39°06'.290 - 026°33'.393 με το σύμβολο #.

10/15 Chart 17/1, Mytilíni harbour:

Replace the northern most buoy ☸ on position 39°06'.290 - 026°33'.433 with #.

Σελ. 20, Ο. Παλιό:

Να διαγραφεί το βάθος 10 στην θέση 39°19'.780 - 026°25'.870 και στην θέση του να σημειωθεί το βάθος 4 με το κείμενο "Ανκ (2017)".

10/17 Page 20, O. Palió:

Delete the depth 10 on position 39°19'.780 - 026°25'.870 and in its place mark the depth 4 with the text "Rep (2017)"

Σελ. 24/1, Ο. Σίγρι - εκβαθύνσεις:

Να σημειωθεί το σύμβολο - - - - - μεταξύ των σημείων:

39°12'.780 - 025°51'.137
37°12'.805 - 025°51'.192
37°12'.907 - 025°51'.095
37°12'.890 - 025°51'.058
37°12'.780 - 025°51'.137

9/19 Page 24/1, Sígri bay - dredging:

Mark the symbol - - - - - between the positions:

39°12'.780 - 025°51'.137
37°12'.805 - 025°51'.192
37°12'.907 - 025°51'.095
37°12'.890 - 025°51'.058
37°12'.780 - 025°51'.137

Για επιπλέον πληροφορίες, βλέπε αρχείο ανεπίσημων διορθώσεων

For more information, see file of unofficial corrections

Χάρτης 31-32, Ν. Χίος:

Να διαγραφεί το βάθος 13 μαζί με το κείμενο "Ανκ (1978)" στο στίγμα 38°01'.000 - 025°50'.300

2/15 Chart 31-32, N. Chíos:

Delete the depth 13 together with its text "Rep (1978)" on 38°01'.000 - 025°50'.300

Χάρτης 34/1, Ν. Ψαρά, λιμάνι:

Ο Αν Πρ φωτοσημαντήρας που σηματοδοτεί τα ρηχά στην είσοδο του λιμανιού των Ψαρών, έχει μετακινηθεί. Βρίσκεται 37μ ΒΑ της θέσης που σημειώνεται στο χάρτη, στίγμα 38°32'.416 - 025°33'.976

8/17 Chart 34/1, N. Psará, harbour:

The Fl G light buoy that marks the shoals in the entrance of Psará harbor, has been moved. It is located 37m NE of the position marked on the chart, waypoint 38°32'.416 - 025°33'.976

Χάρτης 35 & 46/1, Ν. Παναγιά:

Να διορθωθεί σε 15δ η περίοδος του φανού στην ανατολική άκρη του νησιού.

10/15 Chart 35 & 46/1, N. Panagía:

Correct the period of the light on the eastern cape of the island to 10s

Χάρτης 35, Νοι Οινούσσες:

Να σημειωθεί το σύμβολο ++ στη θέση 38°31'.967 - 026°19'.383

10/15 Chart 35, Noi Oinoússes:

Mark the symbol ++ on position 38°31'.967 - 026°19'.383

Σελ. 35/1, Ν. Χίος, Όρμος Μάρμαρο:


Να σημειωθεί η ένδειξη "Εκτελούνται έργα (2020)" στη θέση 38°32'.623 - 026°06'.643


12/20 Page 35/1, N. Chíos, Mármaro bay:

Insert "Work in progress (2020)" on position 38°32'.623 - 026°06'.643

Χάρτης 51-52, Α Ν. Αγαθονησίου:

3/15 Chart 51-52, E of N. Agathonísi:

Να σημειωθεί το σύμβολο  στη θέση 37°27'.400
- 027°08'.450

Mark the symbol  on position
37°27'.400 - 027°08'.450

Σελ. 63/1, Ο. Φούρνων - λιμενικά έργα:

Να σημειωθεί το σύμβολο ----- μεταξύ των σημείων:

37°34'.670 - 026°28'.600
37°34'.655 - 026°28'.675
37°34'.715 - 026°28'.695
37°34'.722 - 026°28'.613
37°34'.670 - 026°28'.600

Να σημειωθεί η ένδειξη “Εκτελούνται έργα (2019)”

Για επιπλέον πληροφορίες, βλέπε αρχείο ανεπίσημων διορθώσεων

Σελ. 63/PLAN, Ο. Φούρνων - λιμενικά έργα:

Να τοποθετηθεί το σχήμα 4 στη αντίστοιχη θέση

Χάρτης 70/1, Λιμάνι Ευδήλου:

Να τοποθετηθεί το σχήμα 2 στη αντίστοιχη θέση

Σελ. 75-76, Ν. Καλόλιμνος:

Να σημειωθεί το σύμβολο ++ στη θέση 37°02'.280
- 027°07'.830


Σελ. 75-76, Ν. Λέρος - ναυάγιο:

Να μετατοπισθεί το σύμβολο ++ ΘΠ από τη θέση 37°15'.440 - 026°40'.977 στη θέση 37°15'.440 - 026°46'.977


Σελ. 75-76, Ν. Αρκοί - ιστορικό ναυάγιο:

Να σημειωθεί αριστερά και παράπλευρα του συμβόλου ++ ΘΠ στη θέση 37°22'.857 - 026°39'.993 η ένδειξη “Ιστορικό Νγόν” (βλέπε σχήμα 5)

Σελ. 76, Ν Νήσου Φαρμακονήσι:

Να αντικατασταθεί το σύμβολο # Ακαθ με το σύμβολο  ΘΠ στη θέση 37°14'.740 - 027°05'.860

Σελ. 76:

Να σημειωθεί το σύμβολο  στη θέση 37°09'.060 - 027°15'.750, επί της βραχονησίδας, με χαρακτηριστικά Ισο 3δ 7Μ

Σελ. 76, Ν. Φαρμακούσα:

Να διορθωθεί το βάθος 9.3 στο σωστό 7.9, στη θέση 37°17'.300 - 027°06'.000

Σελ. 77/1, Ο. Σκάλα, αγκυροβόλιο:

Να σημειωθεί το σύμβολο - -Û- - μεταξύ των σημείων:

37° 19'.370 - 026° 33'.380
37° 19'.360 - 026° 33'.790
37° 19'.170 - 026° 33'.630

11/19 Page 63/1, Fournoi bay - harbour works:

Mark the symbol ----- between the positions:

37°34'.670 - 026°28'.600
37°34'.655 - 026°28'.675
37°34'.715 - 026°28'.695
37°34'.722 - 026°28'.613
37°34'.670 - 026°28'.600

Insert “Works in progress (2019)”

For more information, see file of unofficial corrections

11/19 Page 63/PLAN, Fournoi, harbour works:

Place figure 4 in its relevant place

5/16 Chart 70/1, Limáni Eydílos:

Place figure 2 in its relevant place

2/15 Pages 75-76, N. Kalólimnos:

Mark the symbol ++ on position 37°02'.280 - 027°07'.830


5/19 Pages 75-76, N. Léros - wreck:

Move the symbol ++ PA on position 37°15'.440 - 026°40'.977 to position 37°15'.440 - 026°46'.977


4/20 Pages 75-76, N. Arkoí - historic wreck:

Mark left of symbol ++ PA the indication “Historic Wk” (see figure 5) on position 37°22'.857 - 026°39'.993

9/20 Page 76, S of Farmakonísi island:

Replace # Foul on position 37°14'.740 - 027°05'.860 with the symbol  PA

5/15 Page 76:

Mark the symbol  on position 37°09'.060 - 027°15'.750, on the rocky islet, with characteristics Iso 3s 7M

3/17 Page 76, N. Farmakonísi:

Correct the depth 9.3 to 7.9, on position 37°17'.300 - 027°06'.000


12/16 Page 77/1, O. Skála, anchorage area:

Mark the symbol - -Û- - between the following positions:

37° 19'.370 - 026° 33'.380
37° 19'.360 - 026° 33'.790
37° 19'.170 - 026° 33'.630

Ημ/νία Διόρθωσης
Correction date

37° 19'.220 - 026° 33'.230


Επίσης, να σημειωθεί το σύμβολο -  - μεταξύ των σημείων:

37° 18'.920 - 026° 33'.760

37° 19'.025 - 026° 34'.000 (όριο χάρτη)

37° 18'.820 - 026° 34'.000 (όριο χάρτη)

37° 19'.220 - 026° 33'.230


Also, mark the symbol -  - between the following positions:

37°18'.920 - 026° 33'.760

37°19'.025 - 026°34'.000 (chart end)

37°18'.820 - 026°34'.000 (chart end)


Σελ. 80/2 & PLAN, Λιμάνι Λειψών - φανός :

Να σημειωθεί το σύμβολο  Αν Ερ 2δ 3Μ στη θέση 37°17'.680 - 026°45'.975


12/20 Page 80/2 & PLAN, Leipsoí harbour - light:

Mark the symbol  FI R 2s 3M on position 37°17'.680 - 026°45'.975

Σελ. 82/1, Ν. Λέρος - ναυάγιο:

Να σημειωθεί το σύμβολο  στη θέση 37°11'.773 - 026°54'.227

6/19 Page 82/1, N. Léros - wreck:

Mark the symbol  on position 37°11'.773 - 026°54'.227


Σελ. 85, Ο. Παρθένι και Πλακουτί:

Να διορθωθεί το βάθος 6 στο σωστό 5, στη θέση 37°12'.330 - 026°48'.420

3/17 Page 85, O. Parthéni and Plakoutí:

Correct the depth 6 to 5, on position 37°12'.330 - 026°48'.420


Χάρτης 86/1, Λιμάνι Αγ. Μαρίνα:

Να σημειωθεί το σύμβολο  Αν Ερ 3Μ στη θέση 37°09'.505 - 026°51'.170

4/16 Chart 86/1, Agía Marína:

Mark the symbol  FI R on position 37°09'.505 - 026°51'.170


Σελ. 88, Ν. Κάλυμνος - Βραχονησίδα Σαφονίδι:

Να σημειωθεί το σύμβολο  ΘΠ στη θέση 36°53'.223 - 026°55'.360

2/19 Page 88, N. Kálimnos - Rocky Islet Safonídi:


Mark the symbol  PA in the position 36°53'.223 - 026°55'.360

Χάρτης 92/1, αγωγός λυμάτων:

Να σημειωθεί το σύμβολο  μεταξύ των σημείων:

1. 36°53'.510 - 027°13'.040

2. 36°54'.160 - 027°12'.880


και σημειωθεί το σύμβολο  Αν Κτ 1,5δ 3Μ στην θέση "2" παραπάνω

4/17 Chart 92/1, sewage pipe:


Mark the symbol  between the positions:

1. 36°53'.510 - 027°13'.040

2. 36°54'.160 - 027°12'.880

and mark the symbol  FI Y 1,5s 3M on position "2" above

Χάρτης 92/1, Α. Λούρος:

Να σημειωθεί το σύμβολο  μεταξύ των σημείων:

36°53'.340 - 027°20'.420


36°53'.840 - 027°21'.230

36°53'.280 - 027°21'.710

36°52'.870 - 027°20'.800

και να γραφεί "Απαγορεύεται η ναυσιπλοΐα στην περιοχή από 1η Μαΐου μέχρι και 31η Οκτωβρίου, λόγω δραστηριότητας αετοσανίδας"

12/14 Chart 92/1, A. Louros:

Mark the symbol  between the positions:

36°53'.340 - 027°20'.420


36°53'.840 - 027°21'.230

36°53'.280 - 027°21'.710


36°52'.870 - 027°20'.800

and write the text "Prohibited navigation area from 1st of May until 31st October, due to kite-surfing activities"


Χάρτης 92/1, Λιμάνι Κω, ναυάγιο:

Να τοποθετηθεί το σύμβολο  στην θέση 36° 53'.638 - 027° 17'.503

01/16 Chart 92/1, Limáni Kos, wreck:

Mark the symbol  on position 36° 53'.638 - 027° 17'.503

Σελ. 93-94, Τήλος - Σύμη, υ/β καλώδιο:


Να σημειωθεί το σύμβολο , μεταξύ των σημείων:

36°25'.053 - 027°23'.133

36°26'.203 - 027°24'.818

36°26'.583 - 027°25'.827

3/18 Pages 93-94, Tílos - Sími, u/w cable:

Mark the symbol , between the following positions:

36°25'.053 - 027°23'.133


36°26'.203 - 027°24'.818

36°26'.583 - 027°25'.827

36°26'.868 - 027°26'.323
36°27'.905 - 027°28'.675
36°28'.472 - 027°29'.648
36°28'.880 - 027°30'.827
36°30'.130 - 027°39'.785
36°33'.260 - 027°48'.275
36°33'.302 - 027°50'.023
36°33'.008 - 027°50'.853

36°26'.868 - 027°26'.323
36°27'.905 - 027°28'.675
36°28'.472 - 027°29'.648
36°28'.880 - 027°30'.827
36°30'.130 - 027°39'.785
36°33'.260 - 027°48'.275
36°33'.302 - 027°50'.023
36°33'.008 - 027°50'.853


Σελ. 93-94, Νίσυρος - Τήλος, υ/β καλώδιο:

Να σημειωθεί το σύμβολο , μεταξύ των σημείων:

36°27'.592 - 027°20'.125
36°29'.232 - 027°19'.020
36°31'.270 - 027°17'.788
36°35'.570 - 027°16'.078
36°36'.328 - 027°15'.973
36°37'.235 - 027°15'.405
36°38'.330 - 027°13'.935
36°38'.575 - 027°13'.005
36°38'.455 - 027°12'.165
36°37'.955 - 027°11'.383
36°37'.200 - 027°11'.015


2/18

Pages 93-94, Nisyros - Tilos, u/w cable:

Mark the symbol , between the following positions:


36°27'.592 - 027°20'.125
36°29'.232 - 027°19'.020
36°31'.270 - 027°17'.788
36°35'.570 - 027°16'.078
36°36'.328 - 027°15'.973
36°37'.235 - 027°15'.405
36°38'.330 - 027°13'.935
36°38'.575 - 027°13'.005
36°38'.455 - 027°12'.165
36°37'.955 - 027°11'.383
36°37'.200 - 027°11'.015

Σελ. 93-94, Ν. Κώς - ναυάγιο:


Να σημειωθεί το σύμβολο  ΘΠ στη θέση 36°42'.873 - 026°52'.027

11/19

Pages 93-94, N. Kós- wreck:


Mark the symbol  PA on position 36°42'.873 - 026°52'.027

Σελ. 98, Ν. Γυαλί:


Να σημειωθεί το σύμβολο  Αν Κτ (9 ναύδετα) στη θέση 36°39'.490 - 027°07'.493

10/20

Pages 98, N. Gyalí:


Mark the symbol  FI Y (9 moor. buoy) on position 36°39'.490 - 027°07'.493

Χάρτης 103/1, Ν. Σύμη, ναυάγιο:


Να σημειωθεί το σύμβολο  στη θέση 36°37'.750 - 027°51'.590

1/15

Chart 103/1, N. Sími, wreck:


Mark the symbol  on position 36°37'.750 - 027°51'.590

Χάρτης 103/1, Ν. Σύμη, ναυάγιο:



Να σημειωθεί το σύμβολο  στη θέση 36°37'.905 - 027°49'.938

4/15

Chart 103/1, N. Sími, wreck:

Mark the symbol  on position 36°37'.905 - 027°49'.938

Χάρτης 104/1, Λιμάνι Σύμη:

Να σημειωθεί το σύμβολο  Αν Κτ 2δ 2Μ στη θέση 36°37'.373 - 027°49'.360. Να σημειωθεί το σύμβολο  στη θέση 36°37'.473 - 027°49'.210

5/15

Chart 104/1, Limáni Sími:


Place the symbol  FI Y 2s 2M in position 36°37'.373-027°49'.360. Additionally place a  in position 36°37'.473-027°49'.210

Χάρτης 106/2, Βραχονησίδα Αγ. Θεόδωροι:


Να σημειωθεί το σύμβολο  στη θέση 36°15'.490 - 027°38'.960

6/18

Chart 106/2, Rocky Islet Ag. Theódori:


Mark the symbol  in the position 36°15'.490 - 027°38'.960

Χάρτης 108/1, Νήσος Αλιμιά - ναυάγιο:


Να σημειωθεί το σύμβολο  στη θέση 36°15'.273 - 027°42'.093

6/18

Chart 108/1, N. Alimniás - wreck:


Mark the symbol  in the position 36°15'.273 - 027°42'.093

Σελ. 109, Ν. Σύμη - Ν. Ρόδος, υποβρύχιο καλώδιο:

Να σημειωθεί το σύμβολο , μεταξύ των σημείων:

9/14

Pages 109, N. Sími - N. Ródos:

Mark the symbol , between the following positions:

36°37'.288 - 027°49'.240
36°37'.655 - 027°49'.545
36°38'.082 - 027°50'.541
36°38'.473 - 027°51'.361
36°38'.518 - 027°52'.376
36°38'.230 - 027°53'.153
36°37'.538 - 027°53'.755
36°36'.692 - 027°53'.962
36°35'.648 - 027°54'.008
36°34'.777 - 027°54'.198
36°27'.958 - 027°54'.611
36°27'.018 - 027°55'.158
36°26'.558 - 027°55'.868
36°25'.901 - 027°57'.418
36°25'.516 - 027°59'.350
36°25'.516 - 028°02'.141
36°26'.021 - 028°05'.675
36°25'.890 - 028°06'.183
36°25'.595 - 028°06'.630
36°25'.098 - 028°06'.988

36°37'.288 - 027°49'.240
36°37'.655 - 027°49'.545
36°38'.082 - 027°50'.541
36°38'.473 - 027°51'.361
36°38'.518 - 027°52'.376
36°38'.230 - 027°53'.153
36°37'.538 - 027°53'.755
36°36'.692 - 027°53'.962
36°35'.648 - 027°54'.008
36°34'.777 - 027°54'.198
36°27'.958 - 027°54'.611
36°27'.018 - 027°55'.158
36°26'.558 - 027°55'.868
36°25'.901 - 027°57'.418
36°25'.516 - 027°59'.350
36°25'.516 - 028°02'.141
36°26'.021 - 028°05'.675
36°25'.890 - 028°06'.183
36°25'.595 - 028°06'.630
36°25'.098 - 028°06'.988


Σελ. 109, Ν. Σύμη - Ν. Ρόδος, Ο. Τριάντα:

Όταν πλησιάζουμε το αγκυροβόλιο του Ο. Τριάντα (στίγμα εισόδου 36°26'.000 - 028°10'.800) από Β, παραπλέοντας τις ακτές της Ρόδου, να κρατήσουμε απόσταση μεγαλύτερη των 500μ από την ακτή γιατί υπάρχουν κίνδυνοι (ύφαλοι και ναυάγια).


7/17 Pages 109, N. Sími - N. Ródos, O. Triánta:

When approaching the anchorage of O. Triánta (entrance waypoint 36°26'.000 - 028°10'.800) from the N, sailing along the coast of Ródos, keep a distance greater than 500m (rocks and wrecks)


Σελ. 109, Ν. Ρόδος, ναύδετα:

Να σημειωθεί το σύμβολο  στη θέση 35°53'.020 - 027°47'.060 και να γραφεί το κείμενο "3 ναύδετα" δίπλα του.


9/17 Pages 109, N. Ródos, buoys:

Place the symbol  on position 35°53'.020 - 027°47'.060 with the text "3 buoys".


Σελ. 109, Ν. Ρόδος, Ν. Σύμη - ναυάγια:

Να σημειωθεί το σύμβολο  ΘΠ στη θέση:
36°23'.357 - 028°15'.043
36°33'.940 - 027°43'.960
36°07'.295 - 028°04'.933
35°54'.132 - 027°42'.838


10/19 Pages 109, N. Ródos, N. Sími - wrecks:

Mark the symbol  PA on position:
36°23'.357 - 028°15'.043
36°33'.940 - 027°43'.960
36°07'.295 - 028°04'.933
35°54'.132 - 027°42'.838


Σελ. 109, Ν. Σύμη - ναύδετο:

Να σημειωθεί παράπλευρα του σύμβολου  στη θέση 36°37'.473 - 027°49'.210 τα χαρακτηριστικά "Αν Κτ 1Μ".


10/19 Pages 109, N. Sími - mooring buoy:

Note on the side of the symbol  on position 36°37'.473 - 027°49'.210, the characteristics "FI Y 1M".

Σελ. 109, Ν. Σύμη, Βραχονησίδα Οξιιά - ναυάγιο:

Να σημειωθεί το σύμβολο  στη θέση 36°37'.965 - 027°47'.488

11/19 Page 109, N. Sími, Oxia Rock Islet - wreck:

Mark the symbol  on position 36°37'.965 - 027°47'.488

Χάρτης 111, Λιμάνι Ρόδου, Μανδράκι:

Να διαγραφούν οι επιτιμήσεις "(εσβ)" στα δύο φανάρια Στ Πρ + Ερ 2Μ του λιμενίσκου

9/14 Chart 111, Ródos harbour, Mandráki:

Delete the text "(ext)" on the two lights of Mandráki entrance F G + R 2M

Χάρτης 112/1, Λιμενίσκος Μανδράκι:

Να διαγραφούν οι επιτιμήσεις "(εσβ)" στα δύο φανάρια Στ Πρ + Ερ 2Μ του λιμενίσκου

9/14 Chart 112/1, Mandráki harbour:

Delete the text "(ext)" on the two lights of Mandráki entrance F G + R 2M

Σελ. 113/1, Ν. Σύμη - Ν. Ρόδος - ναυάγιο:

Να σημειωθεί το σύμβολο ++ ΘΠ στη θέση
36°07'.295 - 028°04'.933

10/19 Pages 113/1, N. Ródos - wreck:

Mark the symbol ++ PA on position
36°07'.295 - 028°04'.933

Σελ. 123/1, Ν. Κάρπαθος, Όρμος Διαφάνι:

Να διαγραφεί το σύμβολο ! 2 Στ Ερ (κφ) 3Μ στη
θέση 35°45'.373 - 027°12'.610

8/19 Page 123/1, N. Kárpáthos, Diafáni bay:

Delete the symbol ! 2 F R (vert) 3M on
position 35°45'.373 - 027°12'.610

Σελ. 125/PLAN A, Ν. Μεγίστη - ναύδετο:

Να σημειωθεί παράπλευρα του σύμβολου ☛ στη
θέση 36°09'.302 - 029°36'.280 τα χαρακτηριστικά
“Αν Κτ 1Μ”

10/19 Pages 125/PLAN A, N. Megísti - buoy:

Note on the side of the symbol ☛ on
position 36°09'.302 - 029°36'.280, the
characteristics “FI Y 1M”

Σελ. 126/1, Πρόσγεια Καστελλόριζο:

Να σημειωθεί το σύμβολο ☛ στη θέση 36°09'.302
- 029°36'.280

5/15 Pages 126/1, Approach to Kastellórizo:

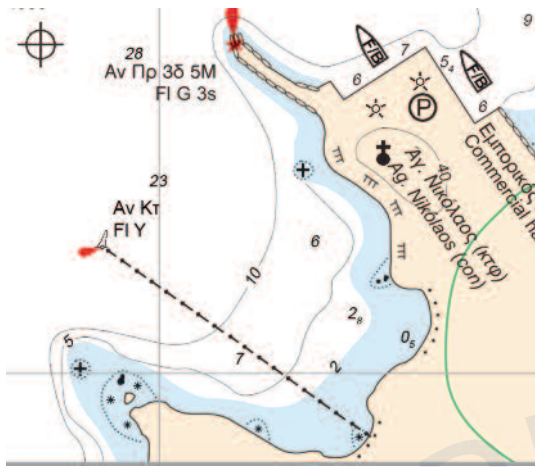
Place the symbol ☛ in position 36°09'.302
- 029°36'.280

Σελ. 126/1, Ν. Μεγίστη - ναύδετο:

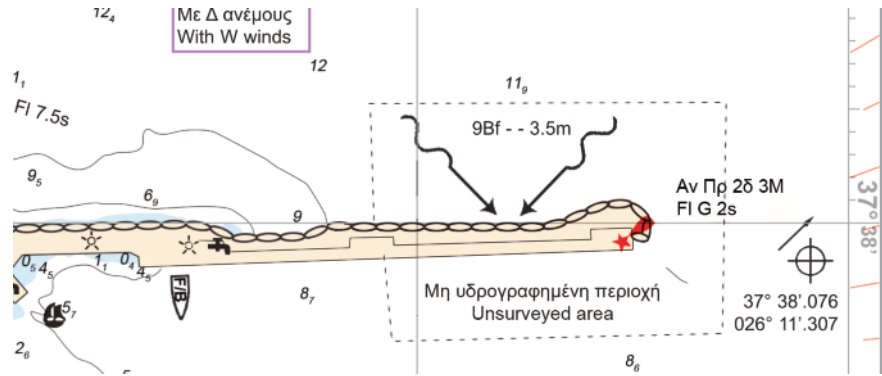
Να σημειωθεί παράπλευρα του σύμβολου ☛ στη
θέση 36°09'.302 - 029°36'.280 τα χαρακτηριστικά
“Αν Κτ 1Μ”

10/19 Pages 126/1, N. Megísti - buoy:

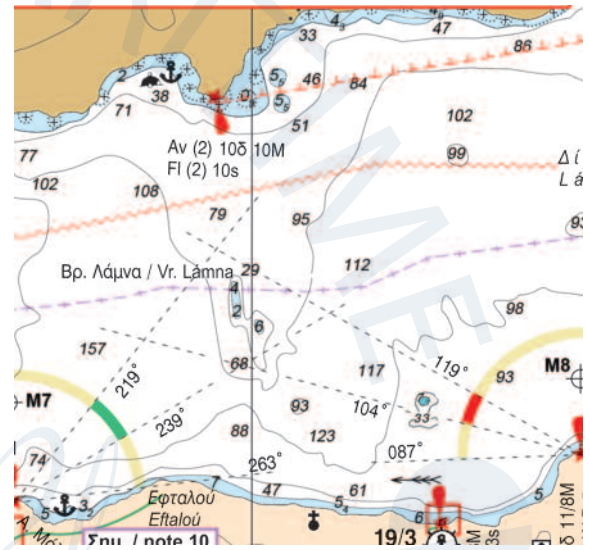
Note on the side of the symbol ☛ on
position 36°09'.302 - 029°36'.280, the
characteristics “FI Y 1M”



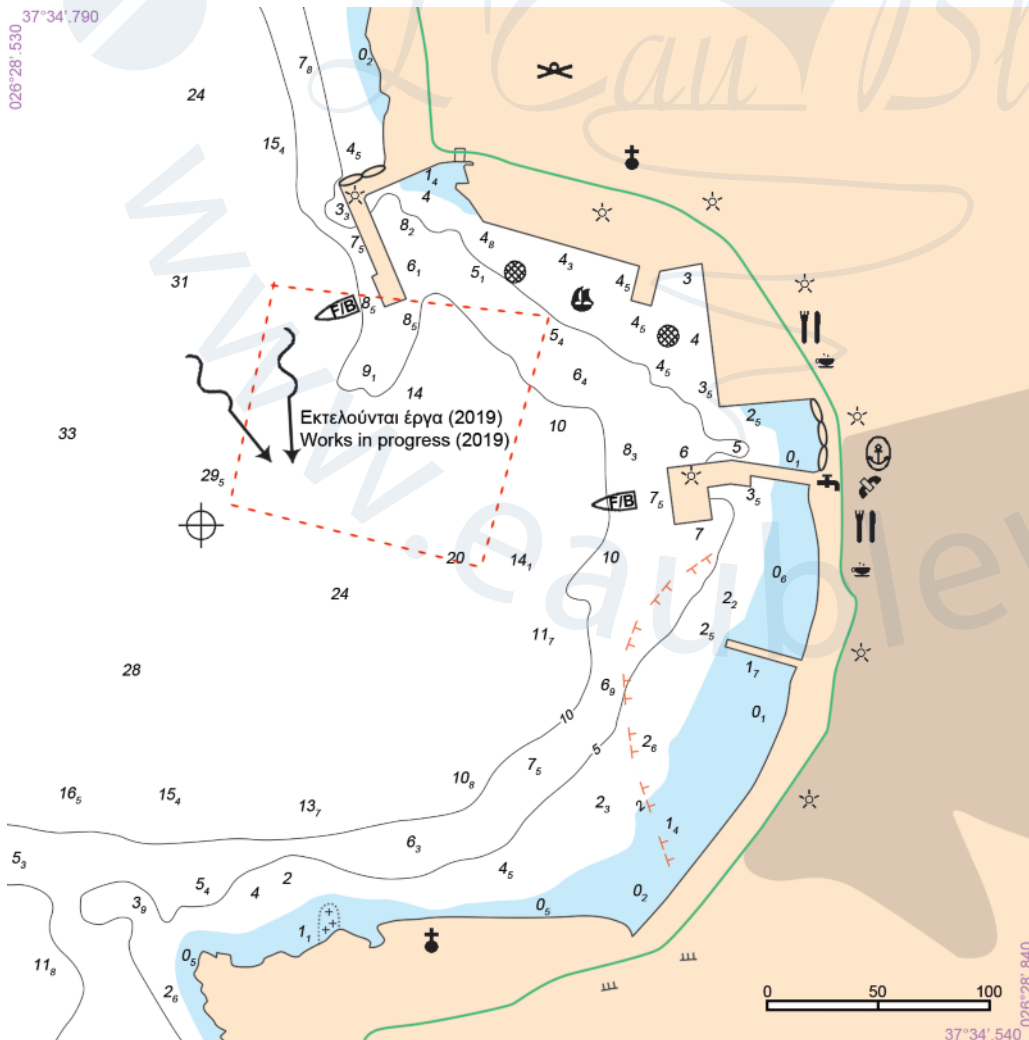
σχήμα / figure 1



σχήμα / figure 2



σχήμα / figure 3



σχήμα / figure 4

6. ΙΣΤΟΡΙΚΑ ΝΑΥΑΓΙΑ

Οι θέσεις των ιστορικών ναυαγίων προστατεύονται από κύκλο ακτίνας 300 μέτρων, με κέντρο τη θέση τους, από μη εξουσιοδοτημένη παρέμβαση. Η κατάδυση, το ψάρεμα, η αγκυροβολία και η διάσωση απαγορεύονται.

6. HISTORIC WRECKS

The sites of the historic wrecks are protected within a radius of 300 metres, from their position, from unauthorized interference. Diving, fishing, anchoring and salvage are prohibited.

σχήμα / figure 5

