





FRANCE (CÔTE NORD) — DES HÉAUX-DE-BRÉHAT À L'ÎLE D'OUessant

Numéro	Nom Localisation	Position	Caractéristiques	Élévation	Portée	Description structure	Informations complémentaires
DES HÉAUX-DE-BRÉHAT À LA BAIE DE LANNION							
DES HÉAUX-DE-BRÉHAT AU JAUDY							
23000 A.1738	Les Héaux-de-Bréhat	48 54,51 N 003 05,18 W	FI(4)WRG.15s	48		W.15 Tour grise R.11 57 G.11	[3 (1 ; 1) ; 1 ; 8] R 227°-247°(20°), W 247°-270°(23°), G 270°-302°(32°), W 302°-227°(285°)
	Feu de secours				
23020	<i>La Jument des Héaux</i>	48 55,41 N 003 08,04 W	VQ.W	...	4		
LE JAUDY (RIVIÈRE DE TRÉGUIER)							
23040 A.1762	Alignement 137,3° - antérieur - Grande passe - Port-la-Chaine	48 51,55 N 003 07,88 W	Oc.W.4s	12	11	Maison rouge et blanche 4.6	[1 ; 3] Vis 042°-232°(190°)
23041 A.1762.1	- postérieur - Grande passe - Saint-Antoine 1 387 m de l'antérieur Feu directionnel	48 51,00 N 003 07,11 W	Dir.Oc.R.4s	34	15	Maison rouge et blanc 6	[1 ; 3] Intens 134,3°-140,3°(6°)
23080	« <i>Basse Crublent</i> »	48 54,28 N 003 11,16 W	Q.R	...	2		
	Whis						
23100	« <i>Le Corbeau</i> »	48 53,37 N 003 10,25 W	FI.R.4s	...	1		[1 ; 3]
23120	« <i>Petit Pen ar Guezec</i> »	48 52,51 N 003 09,39 W	FI(2)G.6s	...	1		[1 ; 1 ; 1 ; 3]
23140 A.1760	La Corne Feu directionnel	48 51,34 N 003 10,61 W	Dir.FI(3)WRG. 12s	14	W.8 R.6 G.6	Tour blanche base rouge 23	[2 (1 ; 1.5) ; 1 ; 6] W 052°-059°(7°), R 059°-173°(114°), G 173°-213°(40°), W 213°-220°(7°), R 220°-052°(192°)
PORT-BLANC							
23160 A.1768	Port-Blanc - Le Voleur Feu directionnel	48 50,20 N 003 18,53 W	Dir.FI.WRG.4s	17	W.14 R.11 G.11	Tour blanche 12	[1 ; 3] G 140°-148°(8°), W 148°-152°(4°), R 152°-160°(8°)
PERROS-GUIREC							
23180 A.1774	Alignement 224,8° - antérieur - Passe de l'Est - Le Colombier	48 47,87 N 003 26,64 W	Q.W	28	14	Maison blanche 7	Intens 214,8°-234,8°(20°)