



RÉPUBLIQUE  
FRANÇAISE

*Liberté  
Égalité  
Fraternité*



L'océan en référence

# Catalogue des cartes marines et des ouvrages nautiques





# Catalogue des cartes marines et des ouvrages nautiques

Catalogue généré le 6 mai 2026



Téléchargeable gratuitement au format PDF.

[diffusion.shom.fr](https://diffusion.shom.fr)

**Adresse postale**

13 rue du Chatellier - CS 92803  
29228 BREST CEDEX 2 - France

**Internet**

[www.shom.fr](http://www.shom.fr)  
[data.shom.fr](http://data.shom.fr)  
[diffusion.shom.fr](http://diffusion.shom.fr)

## SOMMAIRE

<b>Introduction</b> .....	<a href="#">1</a>
<b>Cartes</b> : Index des planches .....	<a href="#">2 - 3</a>
<b>Cartes</b> générales à petite et moyenne échelles :	
- Océan Pacifique : routiers, cartes océaniques .....	<a href="#">4 - 5</a>
- Océan Atlantique : routiers, cartes océaniques .....	<a href="#">6 - 7</a>
<b>Cartes</b> à moyenne et grande échelles :	
- Atlantique (Nord-Est) — Mer du Nord — Mer Baltique — Mer Méditerranée .....	<a href="#">8 - 9</a>
- Mer de Norvège — Mer de Barents — Mer Blanche .....	<a href="#">10 - 11</a>
- Mer Baltique — Golfs de Botnie et de Finlande .....	<a href="#">12 - 13</a>
- Mer du Nord — Skagerrak — Kattegat — Sund — Belts .....	<a href="#">14 - 15</a>
- Îles Britanniques — Îles Féroé .....	<a href="#">16 - 17</a>
- Mer du Nord — Pas de Calais — La Manche (Est) .....	<a href="#">18 - 19</a>
- La Manche (centre) .....	<a href="#">20 - 21</a>
- La Manche (Ouest) .....	<a href="#">22 - 23</a>
- Côte Ouest de France .....	<a href="#">24 - 25</a>
- Côte Sud-Ouest de France — Côte Nord d'Espagne .....	<a href="#">26 - 27</a>
- Espagne — Portugal — Déroit de Gibraltar — Mer d'Alboran .....	<a href="#">28 - 29</a>
- Côte Est d'Espagne — Îles Baléares — Algérie .....	<a href="#">30 - 31</a>
- Côte Sud de France — Côte Nord-Est d'Espagne .....	<a href="#">32 - 33</a>
- Golfe de Gênes — Corse — Sardaigne .....	<a href="#">34 - 35</a>
- Mer Tyrrhénienne — Mer Ionienne — Mer Adriatique .....	<a href="#">36 - 37</a>
- Mer Égée — Grèce — Turquie — Côte Nord d'Afrique .....	<a href="#">38 - 39</a>
- Mer Noire — Mer de Marmara — Méditerranée orientale .....	<a href="#">40 - 41</a>
- Afrique du Nord : Algérie, Tunisie, Libye .....	<a href="#">42 - 43</a>
- Açores — Côte Ouest d'Afrique .....	<a href="#">44 - 45</a>
- Côte Ouest d'Afrique — Golfe de Guinée .....	<a href="#">46 - 47</a>
- Afrique du Sud — Océan Indien — Canal du Mozambique .....	<a href="#">48 - 49</a>
- Madagascar — Archipel des Comores .....	<a href="#">50 - 51</a>
- Côte Est d'Afrique — Îles Maurice et de la Réunion — Seychelles .....	<a href="#">52 - 53</a>
- Mer Rouge — Golfe d'Aden — Mer d'Arabie .....	<a href="#">54 - 55</a>
- Golfe Persique — Golfe d'Oman — Mer d'Arabie — Golfe du Bengale .....	<a href="#">56 - 57</a>
- Golfe du Bengale — Indonésie — Mer de Chine méridionale .....	<a href="#">58 - 59</a>
- Indonésie : de Java à Papua — Côte Nord-Ouest d'Australie .....	<a href="#">60 - 61</a>
- Australie — Déroit de Torrès .....	<a href="#">62 - 63</a>
- Mer Jaune — Mers de Chine .....	<a href="#">64 - 65</a>
- Mer du Japon — Mer Intérieure — Déroit de Corée .....	<a href="#">66 - 67</a>
- Polynésie (partie Ouest) — Nouvelle-Zélande .....	<a href="#">68 - 69</a>
- Vanuatu — Nouvelle-Calédonie .....	<a href="#">70 - 71</a>
- Polynésie (partie Est) — Polynésie française .....	<a href="#">72 - 73</a>
- Polynésie française .....	<a href="#">74 - 75</a>
- Côte Ouest d'Amérique du Nord et d'Amérique centrale .....	<a href="#">76 - 77</a>
- Côte Ouest d'Amérique du Sud .....	<a href="#">78 - 79</a>
- Chili — Argentine — Îles Falkland .....	<a href="#">80 - 81</a>
- Brésil — Guyane .....	<a href="#">82 - 83</a>
- Golfe du Mexique — Mer des Antilles (Mer des Caraïbes) .....	<a href="#">84 - 85</a>
- Petites Antilles .....	<a href="#">86 - 87</a>
- Mer des Antilles (Mer des Caraïbes) — Floride .....	<a href="#">88 - 89</a>
- États-Unis : Côte Est .....	<a href="#">90 - 91</a>
- Nouvelle-Écosse — Terre-Neuve .....	<a href="#">92 - 93</a>
<b>Distribution</b> des ENC .....	<a href="#">94 - 95</a>
<b>Tables</b> : Liste des cartes internationales .....	<a href="#">96 à 98</a>
Table récapitulative des cartes françaises .....	<a href="#">99 à 100</a>
Table récapitulative des cartes UKHO de complément .....	<a href="#">101 à 102</a>
<b>Ouvrages</b> : Index général des instructions nautiques et des livres des feux .....	<a href="#">103 - 104</a>
Liste des ouvrages nautiques .....	<a href="#">105 - 106</a>
<b>Cartes et documents divers</b> .....	<a href="#">107</a>
<b>Vente</b> : Points de vente agréés par le Shom .....	<a href="#">108 à 111</a>

# INTRODUCTION

## 1. — OBJET DU CATALOGUE.

Le *catalogue des cartes marines et des ouvrages nautiques* présente les cartes marines imprimées, les ouvrages nautiques et divers autres documents publiés par le Shom.

On y trouve également présentés des cartes marines et des ouvrages nautiques publiés par des services hydrographiques étrangers, britanniques pour la plupart, qui forment un portefeuille de complément dans certaines régions du monde insuffisamment ou non couvertes par les cartes et ouvrages français. Ces cartes et ouvrages sont délivrés exclusivement aux unités de la marine nationale. Les autres usagers doivent se les procurer auprès des agents revendeurs des services hydrographiques concernés.

## 2. — PRÉSENTATION DU CATALOGUE.

### 2.1. – Cartes marines imprimées

Les limites géographiques des cartes mentionnées dans le catalogue sont indiquées sur des planches-index tandis que leurs principales caractéristiques sont détaillées dans les listes placées en regard.

Sur les **planches-index**, les limites des cartes portées en magenta correspondent à celles des cartes vendues (voir § 5) tandis que celles portées en noir correspondent à celles uniquement délivrées aux unités de la marine nationale. Seul le numéro de la carte fondamentale est porté sur ces planches ; il convient de se reporter à la liste descriptive pour savoir s'il existe des variantes portant en surcharge des informations particulières.

#### Cartes C

Les cartes C (cartes classiques) produites par le Shom répondent notamment aux besoins des navigateurs astreints à l'emport de cartes marines et de publications nautiques conformément aux règles de la convention internationale pour la sauvegarde de la vie humaine en mer (SOLAS - *Safety Of Life At Sea*) ratifiée par la France (voir § 4).

Dans les listes descriptives des **cartes C** on trouve :

- le numéro, éventuellement complété par un numéro INT s'il s'agit d'une carte internationale ;
- le titre, éventuellement complété par les titres des cartouches de la carte ;
- une valeur approchée de l'échelle moyenne ;
- la latitude moyenne ;
- l'année de publication ou de la dernière édition ;
- le format (GA : Grand-aigle, DA : Demi-aigle, A0 et A1).

Ces cartes sont imprimées à jour de la dernière correction. Le navigateur doit cependant contrôler, via les groupes d'*Avis aux Navigateurs* (voir § 4), la bonne tenue à jour de la carte avant son utilisation.

**Cartes L** : les cartes dont le numéro est suivi de la lettre **L** reprennent strictement les mêmes informations cartographiques que les cartes C de même numéro.

Ces cartes sont présentées pliées au format A4 (21 x 29,7 cm) et imprimées sur un support en papier spécial résistant en milieu humide.

**Cartes de natures de fond** : les cartes dont le numéro est suivi de la lettre **G**, appelées **cartes G**, réalisées à partir de données multiples (sonar latéral, système de classification des fonds...) décrivent la répartition des différents types de sédiments (cailloutis, graviers, sables...). Elles offrent ainsi, en complément des informations classiques des cartes marines, une synthèse de l'environnement destinée en particulier aux professionnels de la pêche. Les informations de nature de fond sont représentées en surcharge sur un fond de carte marine. Bien que ce document puisse être tenu à jour de la même façon qu'une carte marine, il n'a pas vocation à remplacer la carte marine.

Ces cartes sont présentées pliées au format A4 (21 x 29,7 cm).

**Cartes de zones d'exercice** : les cartes dont le numéro est suivi de la lettre **Z**, appelées **variantes Zonex**, possèdent une surcharge représentant les limites et le baptême des zones d'exercice et de tir utilisées par les forces maritimes.

Elles permettent ainsi une identification aisée des zones dont l'activation est annoncée par *Avis aux Navigateurs*.

Ces cartes sont imprimées à jour de la dernière correction. Le navigateur doit cependant contrôler, via les groupes d'*Avis aux Navigateurs* (voir § 4), la bonne tenue à jour de la carte avant son utilisation.

#### Cartes étrangères

Dans les listes descriptives des **cartes étrangères**, on trouve :

- le numéro, précédé de GB (cartes britanniques), AU (cartes australiennes), DE (cartes allemandes), IT (cartes italiennes), NZ (cartes néo-zélandaises), IN (cartes indiennes), CP (cartes panaméennes) ;
- le titre, l'échelle et la latitude moyenne ;
- l'année de publication ;
- l'année de la dernière édition.

### 2.2. – Cartes électroniques de navigation (ENC)

Les ENC produites par le Shom sont les « bases de données » destinées à être utilisées notamment par les systèmes électroniques de visualisation des cartes marines (ECDIS).

La diffusion des ENC produites par les services hydrographiques nationaux est confiée à des centres régionaux de coordination des ENC (RENC) (voir § 5).

### 2.3. – Ouvrages nautiques

L'index des **ouvrages nautiques** donne les limites des régions du globe qui sont décrites dans un ouvrage donné.

À cet index est associée une liste des ouvrages nautiques (*Instructions Nautiques, Livres des Feux et Signaux de brume, Ouvrages et Répertoires de radiosignaux*, ouvrages relatifs à la marée et aux courants, documents divers utilisés pour la tenue à jour) ainsi qu'une liste de documents généraux destinés aux marins et une liste de divers autres documents publiés par le Shom.

## 3. — UTILISATION ET TENUE À JOUR DU CATALOGUE.

Pour trouver les limites de la couverture géographique d'une carte dont on connaît seulement le numéro, il convient de consulter d'abord la table récapitulative des cartes. Celle-ci renvoie à une page du catalogue sur laquelle on trouvera la latitude moyenne de la carte, qui permet de la situer sur la planche-index située en regard.

Il existe également un index des planches-index, pages 2 et 3.

Le catalogue en version imprimée fait l'objet d'une édition annuelle. Entre deux éditions, les détenteurs doivent le tenir à jour à l'aide des avis de modification aux collections donnés dans le chapitre 3 des groupes hebdomadaires d'*Avis aux Navigateurs*.

La liste des cartes marines en vigueur et leurs caractéristiques sont également disponibles dans la rubrique "Catalogues" du site diffusion.shom.fr.

## 4. — INFORMATIONS CONCERNANT LES DOCUMENTS NAUTIQUES.

Il convient de connaître les principes appliqués pour la conception des cartes marines et des ouvrages nautiques ainsi que les précautions d'usage avant de les utiliser. En outre, les documents nautiques utilisés (dont le présent catalogue) doivent être toujours en service et tenus à jour.

Le *Guide du Navigateur, volume 1 : documentation et information nautiques*, donne toutes les indications nécessaires.

Les informations de tenue à jour sont diffusées dans les groupes hebdomadaires d'*Avis aux Navigateurs*, consultables sur le site diffusion.shom.fr.

Dans le cas des ENC, la diffusion des messages de mise à jour est assurée par les centres régionaux de coordination des ENC (RENC) (voir § 5). La couverture mondiale des ENC disponibles peut être consultée sur le site Internet de l'OHI ([www.iho.int](http://www.iho.int)).

## 5. — VENTE DES DOCUMENTS NAUTIQUES.

À l'exception des ENC (voir ci-après) et des cartes dont le cadre est porté en noir sur les planches-index, tous les **documents publiés par le Shom** et décrits dans le catalogue peuvent être acquis dans les points de vente agréés par le Shom, dont la liste est donnée dans ce catalogue et sur le site [www.shom.fr](http://www.shom.fr).

#### Vente aux particuliers par correspondance

Certains des agents agréés assurent la vente par correspondance (VPC) ; ils sont signalés dans la liste des points de vente agréés par le Shom.

Les prix de vente des cartes et des ouvrages nautiques papier sont indiqués dans la liste des prix consultable dans la rubrique "Catalogues" du site diffusion.shom.fr.

Les ENC du Shom sont diffusées par le RENC basé en Norvège qui opère sous la marque PRIMAR au travers d'un réseau de distributeurs. La liste des distributeurs PRIMAR est disponible sur le site internet [www.primar.org](http://www.primar.org).

La liste des distributeurs PRIMAR en France est donnée dans ce catalogue.

Les **cartes et ouvrages étrangers** cités dans le catalogue doivent être acquis auprès des agents revendeurs des services étrangers concernés, qui peuvent être également des agents du Shom.

Le Shom propose un service de téléchargement **des ouvrages nautiques au format PDF** tenus à jour sur le site [diffusion.shom.fr](http://diffusion.shom.fr). Il met à disposition, sur ce même site internet, les cartes marines à des formats raster et vecteur satisfaisant aux obligations d'emport pour les navires de plaisance de longueur inférieure à 24 mètres selon la réglementation nationale.

## 6. — REPRODUCTION, COMMERCIALISATION ET RÉUTILISATION.

La reproduction et la commercialisation de tout ou partie des documents du Shom énumérés dans ce catalogue sont rigoureusement interdites sans son autorisation.

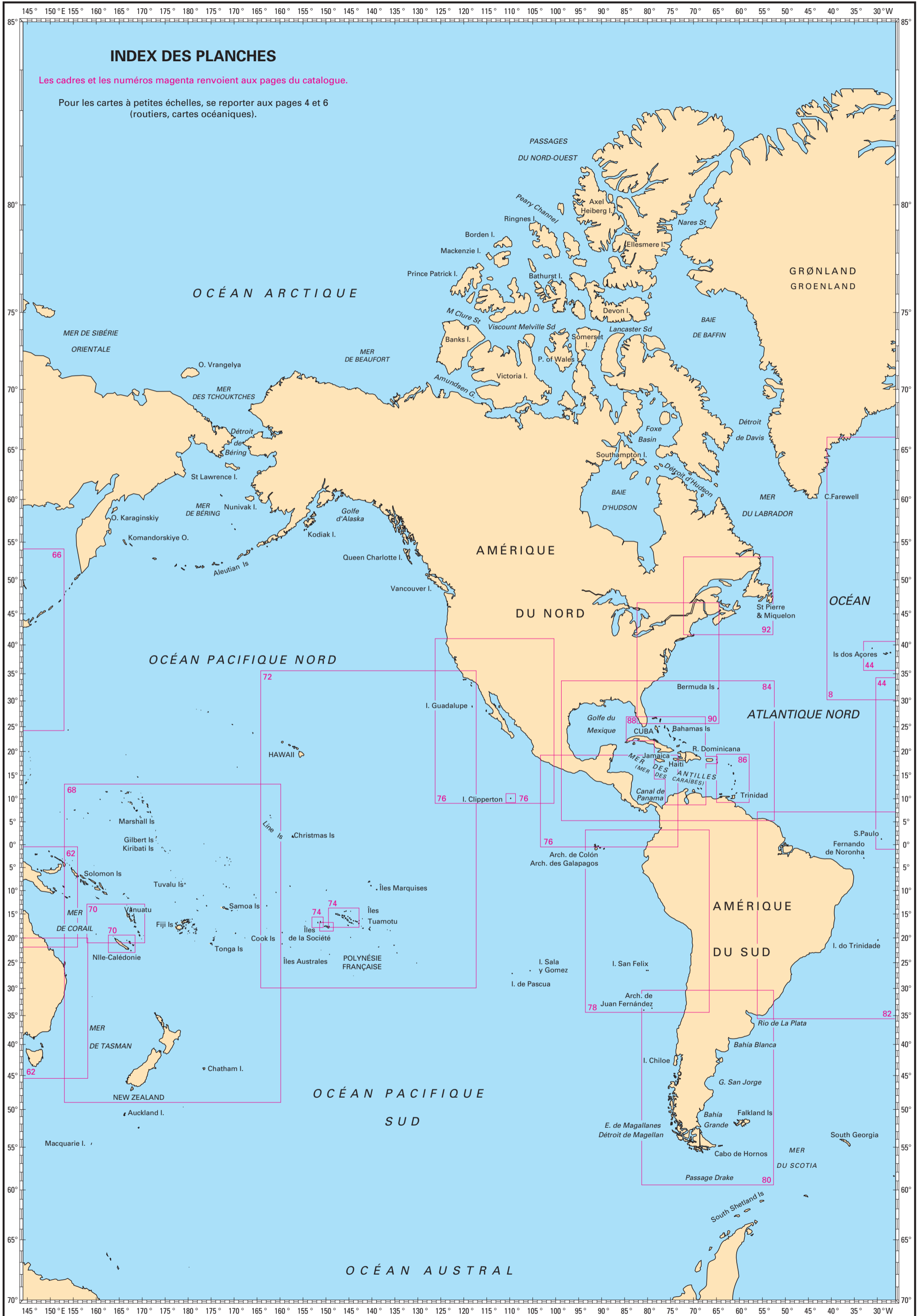
Les informations publiques contenues dans les documents du Shom énumérés dans ce catalogue peuvent faire l'objet de réutilisation à d'autres fins que celles de la mission de service public pour les besoins de laquelle les documents ont été produits. Les conditions de réutilisation sont celles décrites dans les licences présentées dans le répertoire des principaux documents dans lesquels figurent les informations publiques produites par le Shom.

L'ingénieur général de l'armement (hydrographe)  
Laurent Kerléguer  
directeur général du Shom

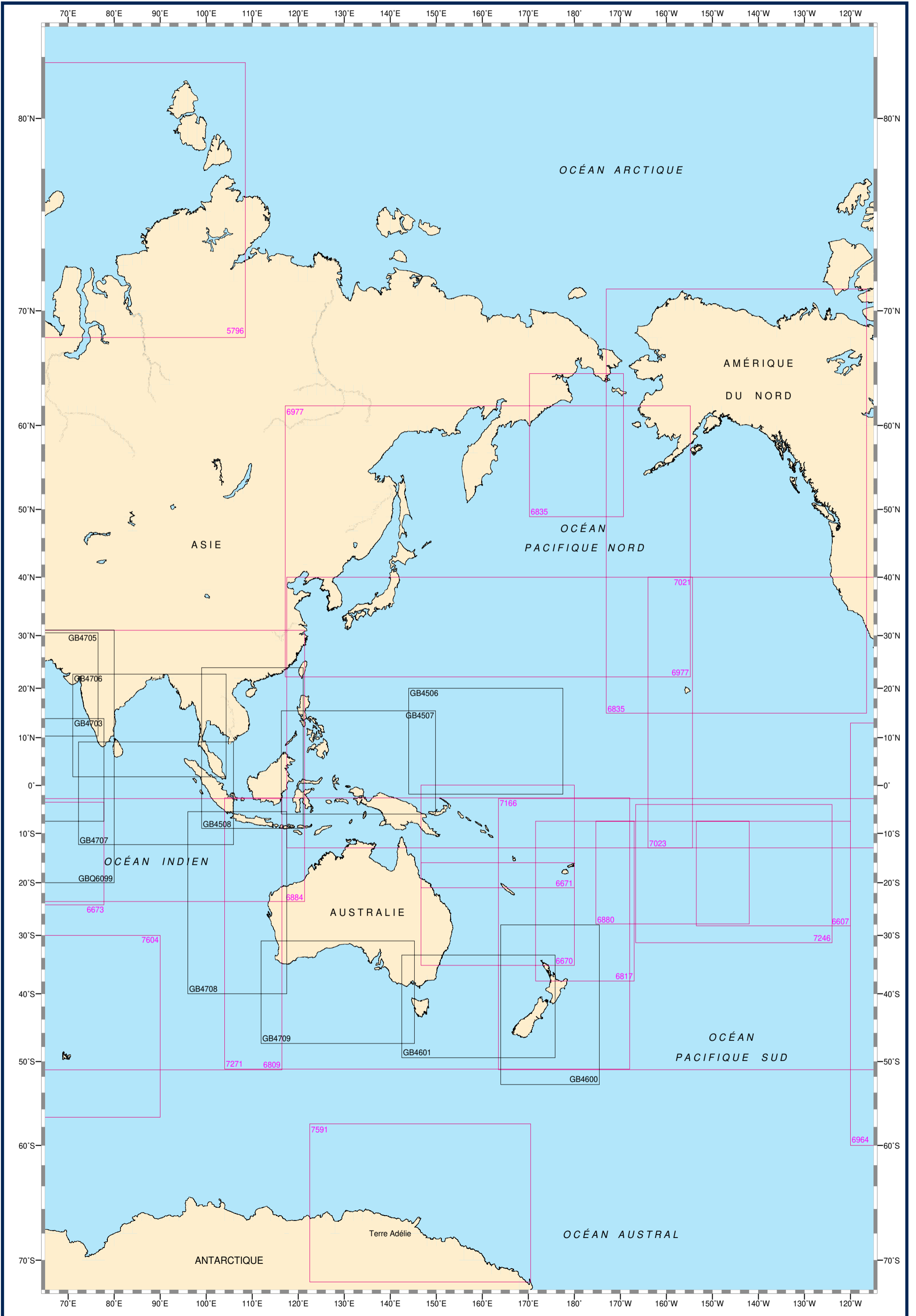
# INDEX DES PLANCHES

Les cadres et les numéros magenta renvoient aux pages du catalogue.

Pour les cartes à petites échelles, se reporter aux pages 4 et 6 (routiers, cartes océaniques).







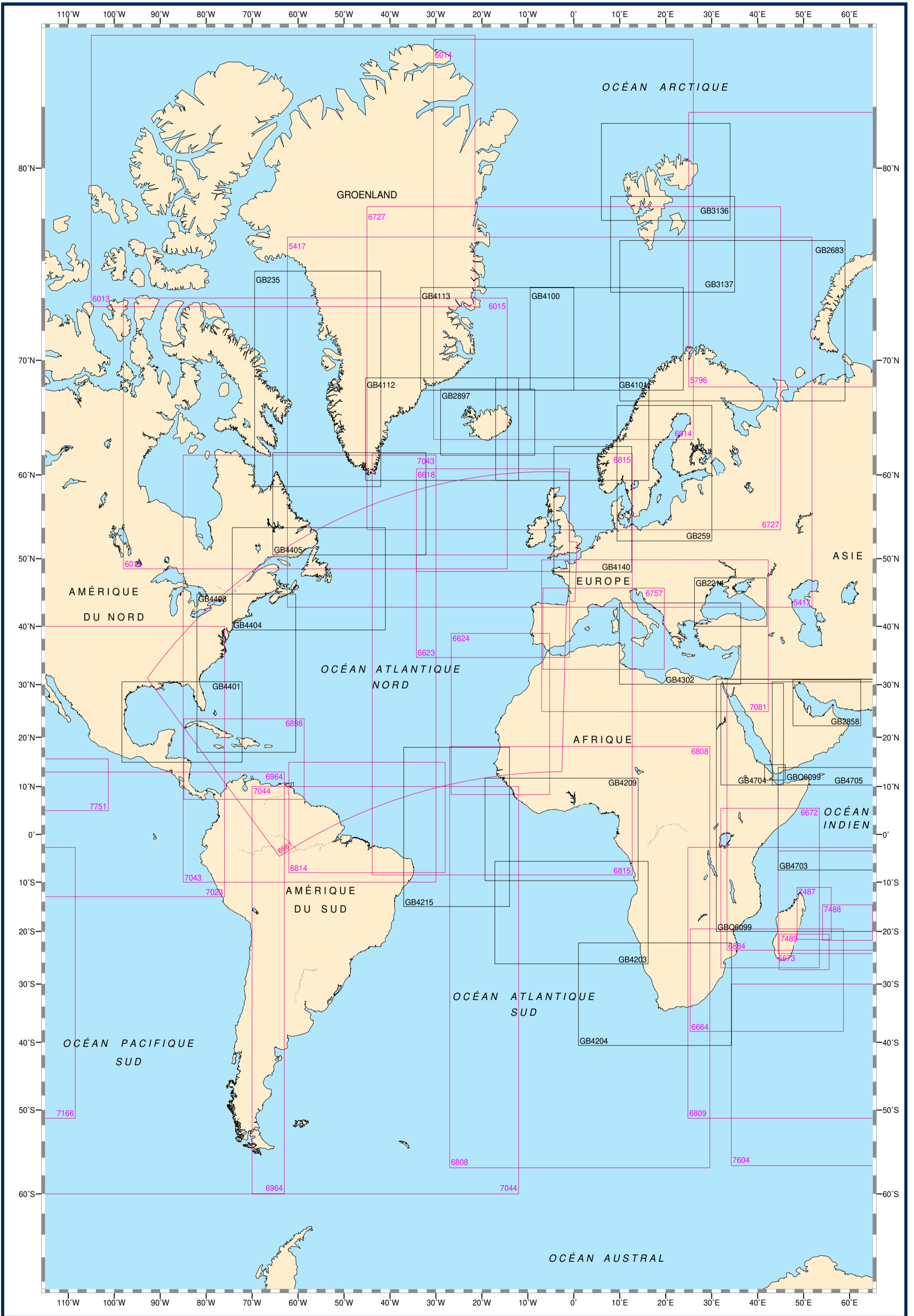
## OCÉAN PACIFIQUE : ROUTIERS, CARTES OCÉANIQUES

## Cartes françaises

N°	INT	Titre	Échelle 1:	Latitude moyenne	Publ. Édit.	Format
5796		Du Cap Nord au Cap Tchéliousskine	2 513 000	74° 39' N	1949	GA
6607	607	Polynésie Sud-Est	3 500 000	17° 52' S	2026	GA
6607L		Carte L				
6670	602	Mers de Tasman et du Corail - De l'Australie à la Nouvelle-Zélande et aux îles Fidji (Fiji)	3 500 000	25° 38' S	2025	GA
6671	604	Mers du Corail et des Salomon et mers adjacentes - et mers adjacentes	3 500 000	10° 32' S	2025	GA
6673	702	De Chagos Archipelago à Madagascar	3 500 000	13° 54' S	2022	GA
6809	70	Océan Indien - Partie Sud	8 922 000	26° 55' S	2017	A0
6817	605	De la Nouvelle-Zélande aux îles Fidji et Samoa	3 500 000	22° 42' S	2016	GA
6835	50	Océan Pacifique Nord - Partie Est - Partie Est	7 330 000	43° 15' N	1997	A0
		Cartouche : 1 - Mer de Béring	7 330 000	57° 00' N		
6880	606	Des îles Tonga aux îles des Tuamotu	3 500 000	17° 42' S	2026	A0
6884	71	Océan Indien - Partie Nord - Partie Nord	10 000 000	3° 38' N	2018	A0
6964	62	De Panama au Cap Horn (Cabo de Hornos)	10 000 000	23° 30' S	1994	A0
6977	53	Océan Pacifique Nord - Partie Nord-Ouest - Partie Nord-Ouest	7 080 000	41° 53' N	1982	A0
7021	52	Océan Pacifique Nord - Partie Sud-Ouest - Partie Sud-Ouest	10 000 000	12° 39' N	1991	A0
7023	51	De San Francisco à Lima - De San Francisco à Lima	10 000 000	13° 30' N	1984	A0
7166	61	Océan Pacifique Sud - Partie Ouest - Partie Ouest	10 000 000	26° 55' S	1988	GA
7246		Polynésie française	6 000 000	17° 40' S	2025	A1
7271	60	Australasie et mers adjacentes	10 000 000	26° 48' S	1990	GA
7591	901	De Cape Goodenough à Cape Adare	2 000 000	64° 34' S	2006	A0
7604		De Prince Edward Islands à Heard Island - îles Crozet , Kerguelen et Amsterdam - îles Crozet , Kerguelen et Amsterdam	4 000 000	43° 27' S	2017	A0

## Cartes étrangères de complément

N°	Titre	Échelle 1:	Latitude moyenne	Publ.	Édit.
GB4506	Mariana Islands to the Gilbert Group	3 500 000	9° 04' N	1983	2025
GB4507	Philippines to Bismarck Archipelago	3 500 000	4° 45' N	1988	2025
GB4508	South China Sea	3 500 000	7° 30' N	1987	2025
GB4600	New Zealand including Norfolk Island and Campbell Island / Motu Ihupuku	3 500 000	40° 32' S	1975	2025
GB4601	Tasman Sea	3 500 000	41° 29' S	1974	2025
GB4703	Gulf of Aden to the Maldives and the Seychelles Group	3 500 000	3° 12' N	1975	2025
GB4705	Arabian Sea	3 500 000	20° 25' N	1977	2025
GB4706	Bay of Bengal	3 500 000	12° 18' N	1977	2025
GB4707	Maldives to Sumatera	3 500 000	1° 36' S	1974	2025
GB4708	Australia - West Coast	3 500 000	22° 45' S	1977	2026
GB4709	Australia - South Coast	3 500 000	39° 15' S	1977	2022
GBQ6099	Red Sea, Gulf of Aden and Arabian Sea	9 000 000	5° 30' N	2009	2025
	Cartouche : A - Maritime Security Transit Corridor - Gulf of Aden to Red Sea	1 200 000	12° 55' N		



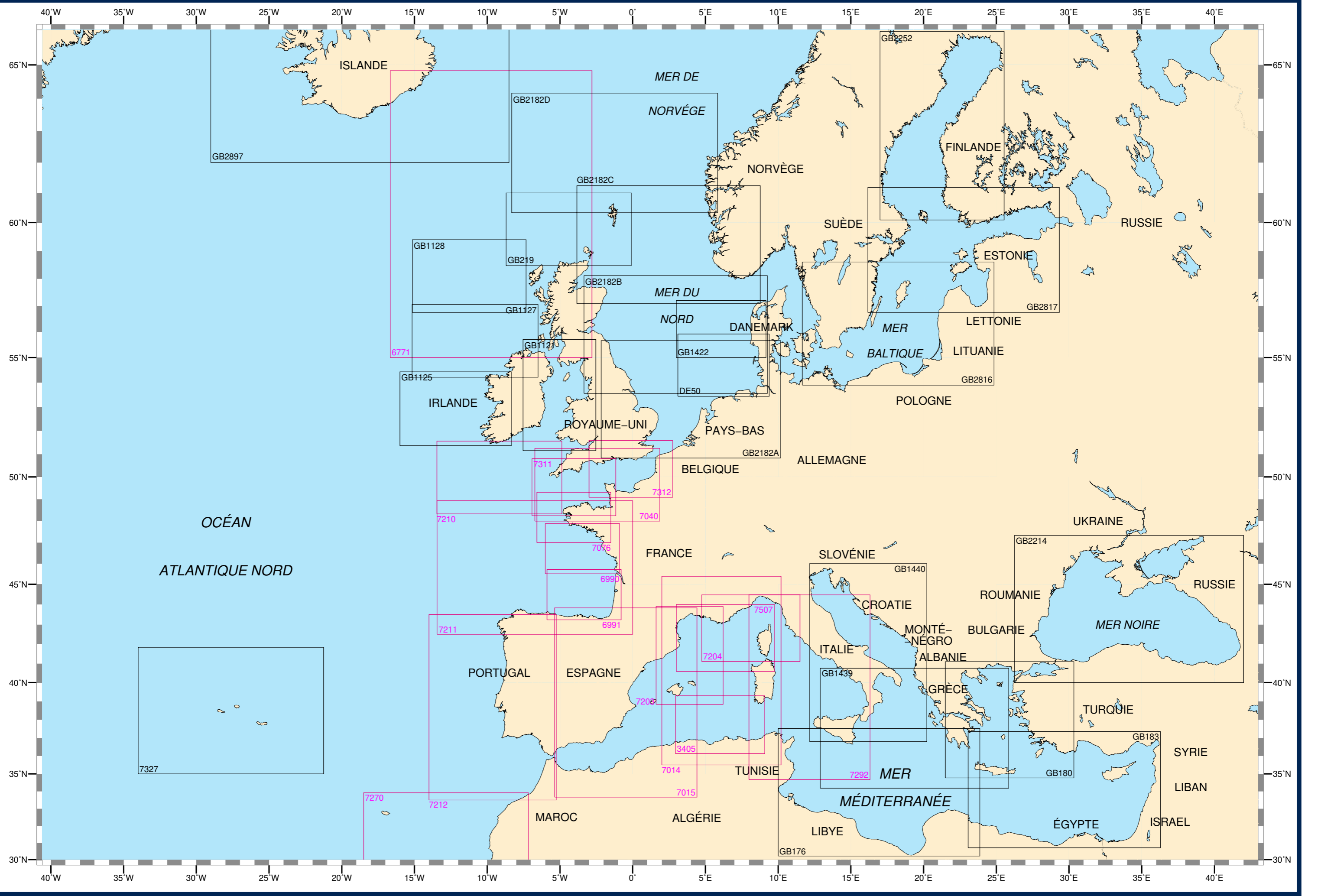
## Océan Atlantique : ROUTIERS, CARTES OCÉANIQUES

## Cartes françaises

N°	INT	Titre	Échelle 1:	Latitude moyenne	Publ. Édit.	Format	N°	INT	Titre	Échelle 1:	Latitude moyenne	Publ. Édit.	Format
5417		Océan Atlantique Nord et mers boréales	6 580 000	60° 04' N	1977	GA	6809	70	Océan Indien - Partie Sud	8 922 000	26° 55' S	2017	A0
5796		Du Cap Nord au Cap Tchéliousskine	2 513 000	74° 39' N	1949	GA	6814	407	Côte Nord-Est d'Amérique du Sud	3 780 000	3° 30' N	1989	A0
6013		Les Passages du Nord-Ouest - Du Lancaster Sound à la terre de Peary et à Nugssuak	1 825 400	78° 25' N	1950	GA	6815	14	Océan Atlantique Nord - Partie Est - Partie Est	10 000 000	26° 49' N	2021	A0
6014		Mers de Norvège et du Groenland - De la Terre Peary au Scoresby Sound et de Trondheim au Cap Nord	2 744 000	73° 07' N	1953	GA	6884	71	Océan Indien - Partie Nord - Partie Nord	10 000 000	3° 38' N	2018	A0
6015		Des passages du Nord-Ouest à la Mer du Groenland	4 660 000	61° 02' N	1993	GA	6898	402	Mer des Antilles (Mer des Caraïbes) (Mer des Caraïbes)	2 750 000	15° 27' N	2022	GA
6561		Carte conforme oblique de l'océan Atlantique Nord. France-Antilles - Route du Rhum	7 620 000	32° 30' N	2020	GA	6964	62	De Panama au Cap Horn (Cabo de Hornos)	10 000 000	23° 30' S	1994	A0
6561L		Carte L					7023	51	De San Francisco à Lima - De San Francisco à Lima	10 000 000	13° 30' N	1984	A0
6618	102	Atterrages Ouest des Îles Britanniques	2 180 000	54° 26' N	2022	GA	7043	13	Océan Atlantique Nord - Partie Ouest - Partie Ouest	10 000 000	26° 00' N	2016	A0
6623	103	De La Manche au Déroit de Gibraltar et à l'archipel des Açores	2 770 000	42° 39' N	2018	GA	7044	20	De la Terre de Feu au Vénézuéla	10 000 000	25° 00' S	2017	A0
6624	104	De Lisbonne (Lisboa) à Freetown	3 500 000	23° 35' N	2024	GA	7081	300	Mer Méditerranée et Mer Noire	4 200 000	37° 25' N	1986	GA
6624L		Carte L					7166	61	Océan Pacifique Sud - Partie Ouest - Partie Ouest	10 000 000	26° 55' S	1988	GA
6664	700	De Port Elisabeth à Mauritius	3 500 000	28° 51' S	2011	GA	7487	7062	Approches Nord-Est de Madagascar	1 058 000	16° 19' S	2018	A0
6672	701	De Maputo à Muqdisho - Madagascar	3 500 000	10° 45' S	2021	GA	7488	7063	De l'île de La Réunion à l'île Rodrigues et à l'île Tromelin	1 050 000	18° 12' S	2013	A0
6673	702	De Chagos Archipelago à Madagascar	3 500 000	13° 54' S	2022	GA	7489	7064	Approches Sud-Est de Madagascar	1 008 000	23° 57' S	2017	A0
6727	10	Mer de Norvège et mers adjacentes - Et mers adjacentes	4 080 000	66° 07' N	2018	A0	7604		De Prince Edward Islands à Heard Island - Îles Crozet , Kerguelen et Amsterdam	4 000 000	43° 27' S	2017	A0
6757	301	Du Déroit de Gibraltar au Canal de Sicile	2 250 000	39° 18' N	2024	A0	7751		Île Clipperton - Zone Economique Exclusive	1 570 000	10° 19' N	2017	A0
6808	21	Océan Atlantique Sud - Partie Est - Partie Est	10 000 000	19° 30' S	2022	A0							

## Cartes étrangères de complément

N°	Titre	Échelle 1:	Latitude moyenne	Publ.	Édit.
GB235	Davis Strait and South East Part of Baffin Bay	1 800 000	67° 07' N	1875	2025
GB259	Baltic Sea	1 500 000	59° 25' N	1995	2025
GB2214	Black Sea including Marmara Denizi and Sea of Azov	1 200 000	43° 40' N	1995	2026
GB2683	Barents Sea - Southern Part	2 000 000	71° 56' N	2014	2025
GB2858	Gulf of Oman to Shatt Al Arab	1 500 000	26° 34' N	1983	2019
GB2897	Iceland	1 000 000	64° 55' N	2008	2025
GB3136	Svalbard - Northern Part	700 000	79° 42' N	2002	2022
GB3137	Svalbard - Southern Part	700 000	76° 37' N	2002	2022
GB4100	Norway to Jan Mayen	3 500 000	71° 10' N	1979	2025
GB4101	Norwegian Sea - Norway to Iceland	3 500 000	64° 03' N	1979	2025
GB4112	Iceland to Greenland	3 500 000	64° 03' N	1976	2025
GB4113	Greenland and Norwegian Seas	3 500 000	71° 10' N	1976	2025
GB4140	North Sea	1 500 000	57° 30' N	1979	2025
GB4203	Ascension Island and Luanda to Walvis Bay	3 500 000	15° 58' S	1972	2025
GB4204	Walvis Bay to Maputo	3 500 000	31° 22' S	1975	2025
GB4209	Freetown to Luanda	3 500 000	1° 00' N	1974	2025
GB4215	Récife to Dakar	3 500 000	1° 30' N	1979	2025
GB4302	Mediterranean Sea - Eastern Part	2 250 000	36° 52' N	1985	2025
GB4401	Gulf of Mexico	2 750 000	22° 46' N	1982	2025
GB4403	South East Coast of North America including the Bahama Islands and Greater Antilles	3 500 000	31° 00' N	1975	2025
GB4404	Gulf of Maine to Strait of Belle Isle including Gulf of Saint Lawrence	3 500 000	46° 42' N	1974	2025
GB4405	Strait of Belle Isle to Davis Strait	3 500 000	56° 22' N	1977	2025
GB4703	Gulf of Aden to the Maldives and the Seychelles Group	3 500 000	3° 12' N	1975	2025
GB4704	Red Sea	2 250 000	20° 16' N	1973	2012
GB4705	Arabian Sea	3 500 000	20° 25' N	1977	2025
GBQ6099	Red Sea, Gulf of Aden and Arabian Sea	9 000 000	5° 30' N	2009	2025
	Cartouche : A - Maritime Security Transit Corridor - Gulf of Aden to Red Sea	1 200 000	12° 55' N		



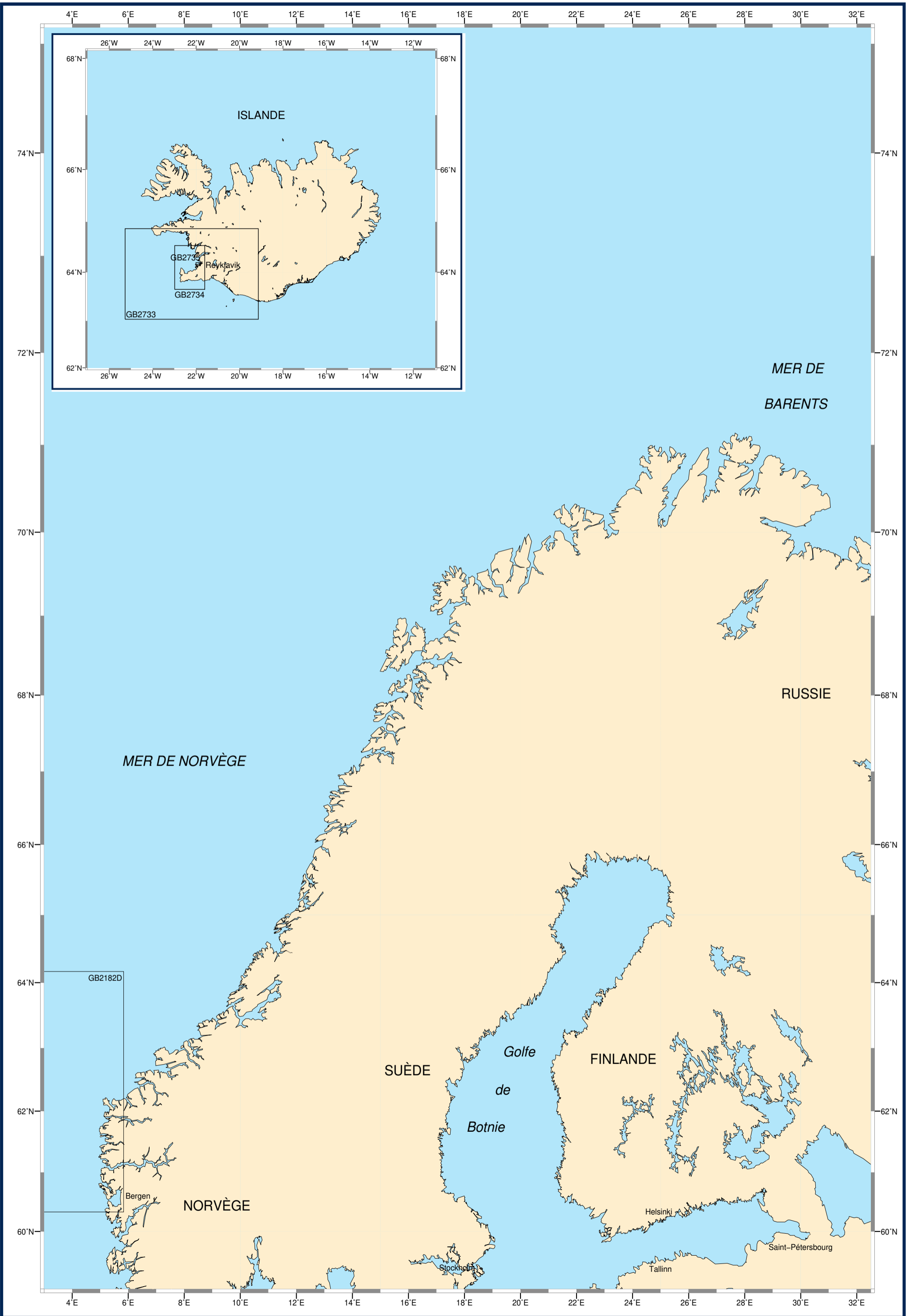
# ATLANTIQUE (NORD-EST) - MER DU NORD - MER BALTIQUE - MER MÉDITERRANÉE

## Cartes françaises

N°	INT	Titre	Échelle 1:	Latitude moyenne	Publ. Édité.	Format	N°	INT	Titre	Échelle 1:	Latitude moyenne	Publ. Édité.	Format	N°	INT	Titre	Échelle 1:	Latitude moyenne	Publ. Édité.	Format	
3405		D'Alger à la frontière de Tunisie	584 000	37° 43' N	1935	GA	7203		Des Îles Baléares (Islas Baleares) à Marseille	500 000	41° 21' N	2024	A0	7292	305	De la Corse à la Sicile (Sicilia) et au Cap Bon (Ras at Tib)	1 000 000	39° 34' N	2021	A0	
6771		De l'Écosse (Scotland) à l'Islande (Island)	1 000 000	59° 55' N	2007	A0	7203L		Carte L					7292L		Carte L					
6990		De la Pointe de Penmarc'h à la Gironde	350 000	46° 41' N	2019	A0	7204		De Marseille à l'île d'Elbe (Isola d'Elba) et aux Bouches de Bonifacio	500 000	42° 47' N	1989	A0	7311	1071	La Manche (Partie Ouest) - De Isles of Scilly et de l'île d'Ouessant aux Casquets	375 000	49° 31' N	2019	A0	
6990L		Carte L					7204L		Carte L					7311L		Carte L					
6990Z		Variante Zonex					7204Z		Variante Zonex					7312	1072	La Manche (Partie Est) - Des Casquets au Pas de Calais - Des Casquets au Pas de Calais	372 368	50° 20' N	2019	A0	
6991		De la Gironde à Cabo Peñas	368 000	44° 28' N	2015	A0	7210	1063	Atterrages de l'entrée de La Manche - Mer Celtique	500 000	49° 56' N	2020	A0	7312L		Carte L					
6991L		Carte L					7210L		Carte L					7327	1089	Archipel des Açores	1 000 000	38° 25' N	2024	A0	
6991Z		Variante Zonex					7211	1080	Golfe de Gascogne - De Brest à Cabo Finisterre	1 000 000	45° 42' N	2019	A0	7507		Du Golfe du Lion aux Bouches de Bonifacio	500 000	42° 17' N	2024	A0	
7014	304	Des Îles Baléares à la Corse et à la Sardaigne	1 000 000	40° 26' N	2024	A0	7211L		Carte L					7507L		Carte L					
7014L		Carte L					7211Z		Variante Zonex					7507Z		Variante Zonex					
7015	303	De Gibraltar aux Îles Baléares	1 100 000	38° 45' N	1998	A0	7212	1081	De Cabo Finisterre à Casablanca (Dâr el Beïda)	1 000 000	38° 30' N	2007	A0								
7015L		Carte L					7212L		Carte L												
7040	1070	La Manche	560 000	49° 37' N	2020	A0	7270	1082	De Casablanca (Dâr el Beïda) au Cap Jubi - Archipel de Madère (Arquipelago da Madeira) et Îles Canaries (Islas Canarias).	1 000 000	30° 42' N	2006	A0								
7076		De Saint-Nazaire à Saint-Malo - Abords de Brest	345 000	48° 09' N	2019	A0	7270L		Carte L												
7076L		Carte L																			
7076Z		Variante Zonex																			

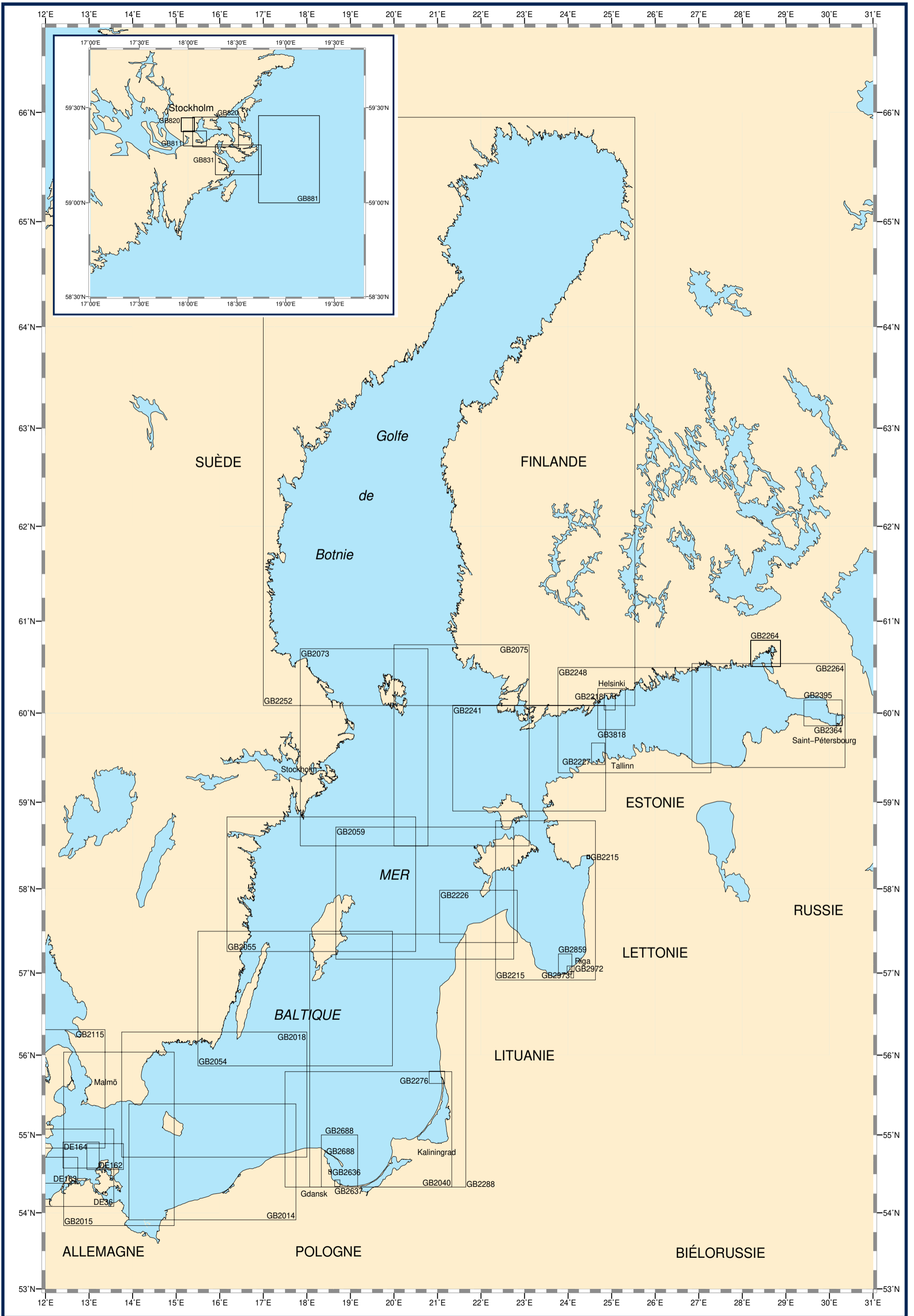
## Cartes étrangères de complément

N°	Titre	Échelle 1:	Latitude moyenne	Publ.	Édit.
GB176	Cap Bon to Ra's at Tin	1 175 000	33° 52' N	1988	2018
GB180	Aegean Sea	1 100 000	37° 55' N	1973	2025
GB183	Ra's At Tin to Iskenderun	1 100 000	34° 01' N	1969	2025
GB219	Western Approaches to the Orkney and Shetland Islands	500 000	59° 44' N	1983	2020
GB1121	Irish Sea with Saint George's Channel and North Channel	500 000	53° 26' N	1980	2020
GB1125	Western approaches to Ireland	500 000	52° 54' N	1979	2019
GB1127	Outer Approaches to the North Channel	500 000	55° 38' N	1979	2019
GB1128	Banks West of the Hebrides	500 000	58° 04' N	1979	2019
GB1422	Esbjerg to Hanstholm including Offshore Oil and Gas Fields	375 000	56° 05' N	2006	2026
	Cartouche : A - Hanstholm	15 000	57° 07' N		
GB1439	Sicilia to Nisos Kriti	1 100 000	37° 27' N	1974	2017
GB1440	Adriatic Sea	1 100 000	41° 24' N	1969	2020
GB2182A	North Sea - Southern Sheet	750 000	53° 15' N	1973	2025
GB2182B	North Sea - Central Sheet	750 000	55° 50' N	1973	2025
GB2182C	North Sea - Northern Sheet	750 000	59° 09' N	1992	2025
GB2182D	Norwegian Sea - Føroyar to Bergen	750 000	62° 15' N	1980	2018
GB2214	Black Sea including Marmara Denizi and Sea of Azov	1 200 000	43° 40' N	1995	2026
GB2252	Gulf of Bothnia	750 000	63° 01' N	2010	2018
GB2816	Southern Sheet	750 000	56° 15' N	1980	2021
GB2817	Northern Sheet and Gulf of Finland	750 000	58° 58' N	1995	2021
	Cartouche : 1 - Continuation to Sankt Peterburg on the same scale	750 000	60° 00' N		
GB2897	Iceland	1 000 000	64° 55' N	2008	2025
DE50	Terschelling to Esbjerg	375 000	54° 40' N	2019	2026



**MER DE NORVÈGE - MER DE BARENTS - MER BLANCHE****Cartes étrangères de complément**

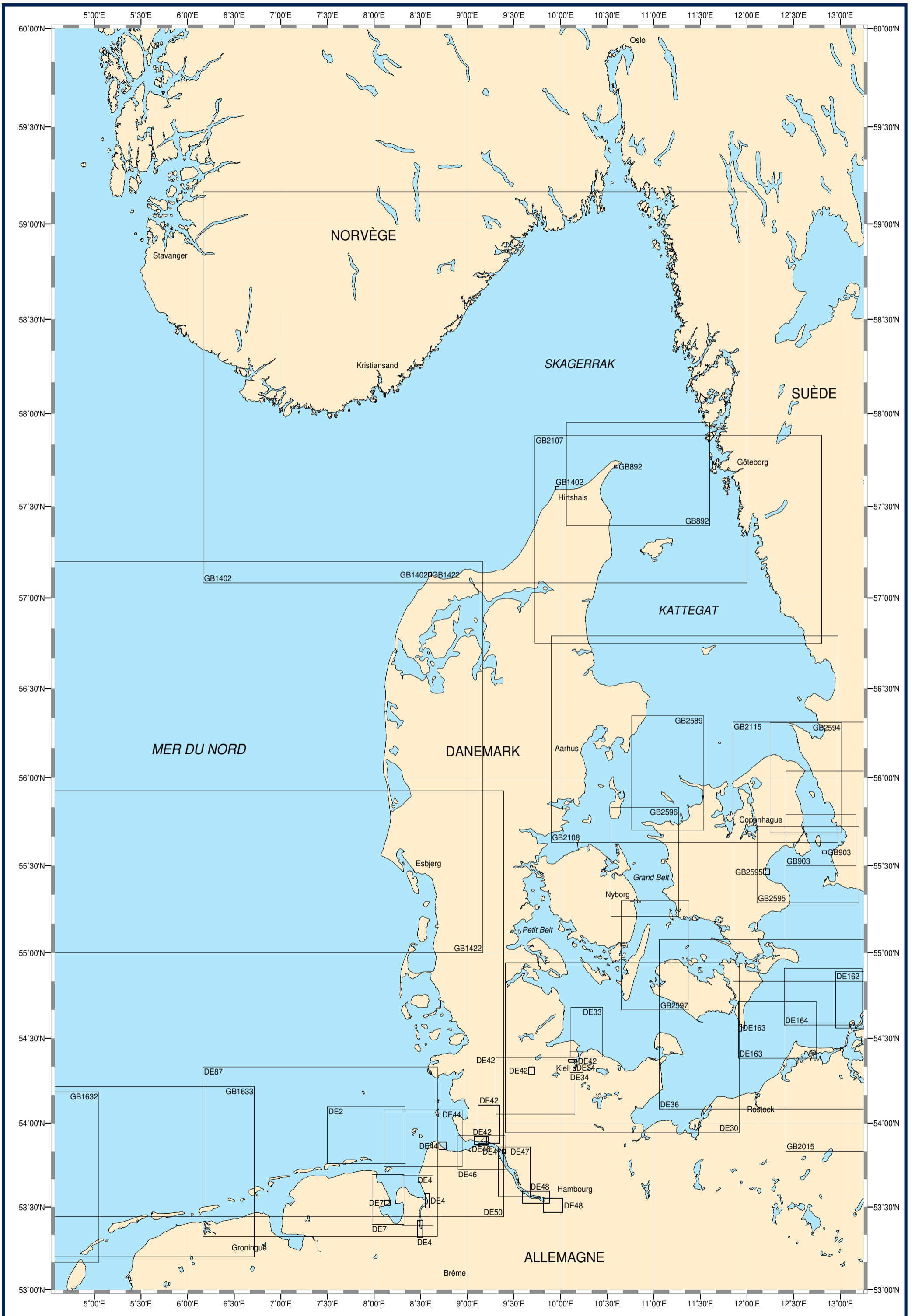
N°	Titre	Échelle 1:	Latitude moyenne	Publ.	Édit.
GB2182D	Norwegian Sea - Føroyar to Bergen	750 000	62° 15' N	1980	2018
GB2733	Dyrhólaey to Snæfellsjökull	300 000	63° 57' N	1999	2017
GB2734	Approaches to Reykjavik	100 000	64° 05' N	1997	2017
GB2735	Reykjavík	10 000	64° 09' N	1996	2023



## MER BALTIQUE - GOLFES DE BOTNIE ET DE FINLANDE

## Cartes étrangères de complément

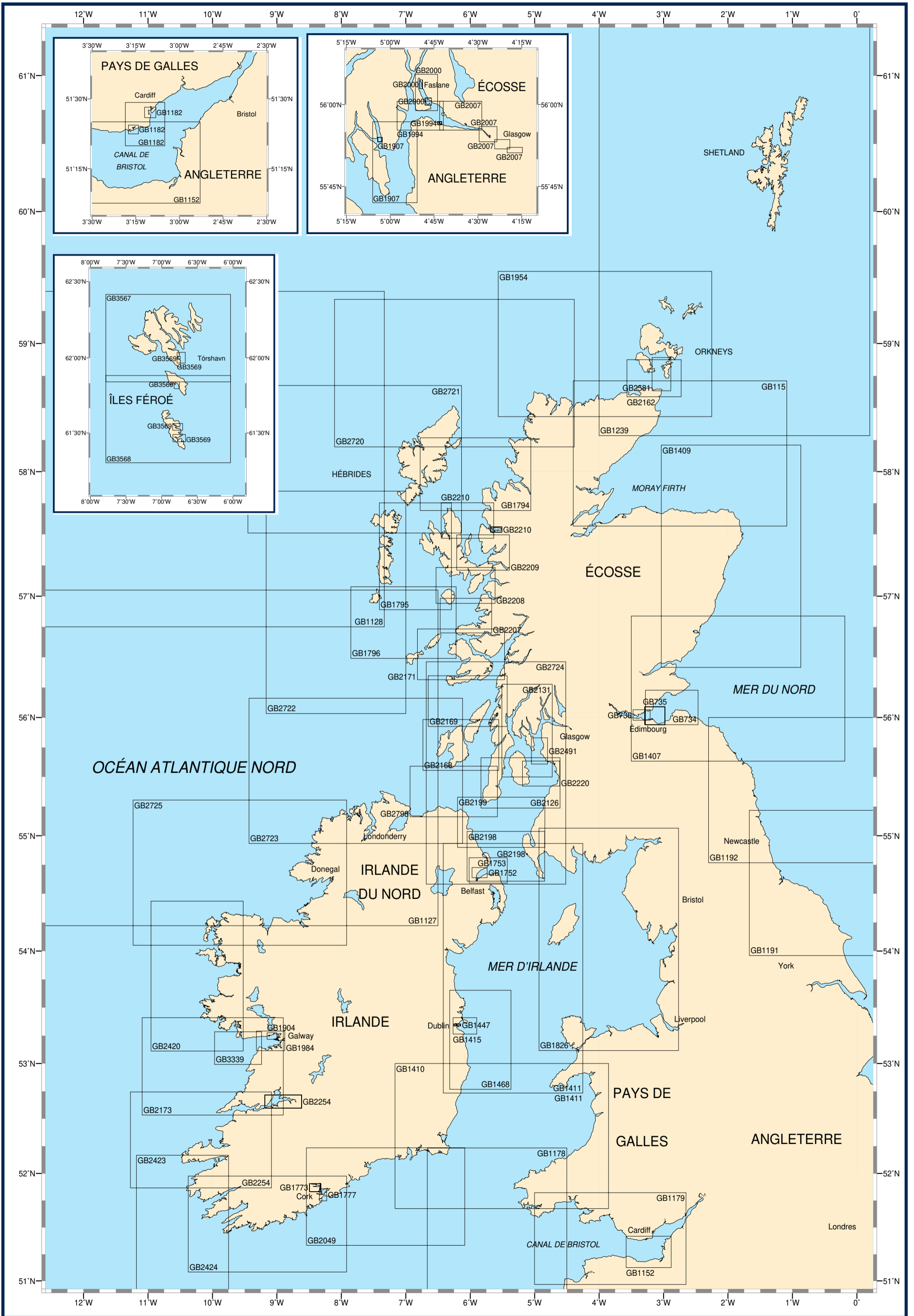
N°	Titre	Échelle 1:	Latitude moyenne	Publ.	Édit.
GB811	<b>Port of Stockholm</b>	12 500	59° 20' N	2011	2026
GB820	<b>Västra Saxarfjärden to Stockholm</b>	25 000	59° 22' N	2011	2024
	Cartouche : A - Edsviken	50 000	59° 25' N		
	Cartouche : B - Stegesundet	10 000	59° 24' N		
	Cartouche : C - Farsta-Sundet	10 000	59° 19' N		
	Cartouche : D - Baggens-Stäket	10 000	59° 18' N		
	Cartouche : E - Gustavsberg	5 000	59° 19' N		
GB831	<b>Nämdöfjärden</b>	25 000	59° 13' N	2011	2021
	Cartouche : 1 - Inre Erstaviken	25 000	59° 15' N		
GB881	<b>Outer Approaches to Sandhamn</b>	50 000	59° 13' N	2011	2024
GB2014	<b>Rønne Banke to Stilo</b>	250 000	54° 39' N	2016	2025
GB2015	<b>Falsterbo to Świnoujście</b>	250 000	54° 56' N	2016	2024
GB2018	<b>Ystad to Öland and Stilo</b>	250 000	55° 30' N	2016	2025
GB2040	<b>Stilo to Klaipėda including Gulf of Gdańsk</b>	250 000	55° 03' N	2016	2025
GB2054	<b>Öland to Gotland with Kalmarsund</b>	250 000	56° 40' N	2017	2025
	Cartouche : A - Ronehamn	50 000	57° 08' N		
	Cartouche : B - Approaches to Klintehamn	50 000	57° 19' N		
	Cartouche : C - Klintehamn	12 500	57° 23' N		
	Cartouche : D - Kårehamn	10 000	56° 57' N		
GB2055	<b>Öland to Gotska Sandön</b>	250 000	58° 02' N	2017	2024
GB2059	<b>Gotland to Irbe Strait</b>	250 000	57° 56' N	2017	2024
GB2073	<b>Landsort to Ålands Hav</b>	250 000	59° 36' N	2018	2025
GB2075	<b>Hiumaa to Saaristomeri</b>	250 000	59° 37' N	2018	2021
GB2115	<b>The Sound</b>	150 000	55° 34' N	1999	2022
GB2215	<b>Gulf of Riga</b>	200 000	57° 51' N	1972	2022
	Cartouche : A - Pärnu	25 000	58° 22' N		
GB2218	<b>Helsinki</b>	20 000	60° 07' N	2011	2023
GB2226	<b>Entrance to the Gulf of Riga</b>	100 000	57° 40' N	1994	2024
GB2227	<b>Tallinn and Approaches</b>	27 500	59° 32' N	1971	2026
	Cartouche : 1 - Tallinn - Vanasadam	7 500	59° 26' N		
GB2241	<b>Entrance to the Gulf of Finland</b>	200 000	59° 29' N	1972	2021
GB2248	<b>Gulf of Finland - Western Part</b>	200 000	59° 55' N	1973	2020
GB2252	<b>Gulf of Bothnia</b>	750 000	63° 01' N	2010	2018
GB2264	<b>Gulf of Finland - Eastern Part</b>	200 000	59° 58' N	1975	2017
	Cartouche : A - Continuation to Vyborg on the same scale	200 000	60° 39' N		
GB2276	<b>Klaipėda and Approaches</b>	35 000	55° 43' N	1991	2025
	Cartouche : A - Klaipėda	12 500	55° 42' N		
	Cartouche : B - Continuation of Klaipėda	12 500	55° 40' N		
GB2288	<b>Rozewie to Ventpils</b>	350 000	55° 54' N	1974	2021
GB2364	<b>Sankt Peterburg</b>	12 500	59° 55' N	2015	2017
GB2395	<b>Sankt Peterburg and approaches</b>	50 000	60° 00' N	1979	2015
GB2636	<b>Gdynia</b>	10 000	54° 31' N	2016	2024
GB2637	<b>Gdańsk</b>	12 500	54° 23' N	2016	2026
	Cartouche : 1 - Motława Marina	5 000	54° 21' N		
GB2688	<b>Approaches to Gdynia and Gdansk</b>	75 000	54° 40' N	2001	2024
	Cartouche : A - Port Władysławowo	6 000	54° 47' N		
	Cartouche : B - Approaches to Władysławowo	15 000	54° 48' N		
GB2859	<b>Approaches to the Port of Riga</b>	25 000	57° 06' N	2014	2022
GB2972	<b>Port of Riga - Northern Part</b>	10 000	57° 03' N	2014	2022
GB2973	<b>Port of Riga - Southern Part</b>	10 000	56° 58' N	2014	2022
GB3818	<b>Approaches to Helsinki</b>	50 000	60° 02' N	2012	2022
DE36	<b>Fehmarn to Rügen</b>	150 000	54° 34' N	2023	
DE162	<b>Waters North of Rügen</b>	50 000	54° 43' N	2023	
DE163	<b>Darsser Ort to Gedser and Kadetrinne/Kadetrenden</b>	50 000	54° 32' N	2023	2024
	Cartouche : A - Approaches to Gedser	30 000	54° 33' N		
	Cartouche : B - Gedser	6 000	54° 34' N		
DE164	<b>Waters between Møn and Rügen</b>	50 000	54° 44' N	2023	



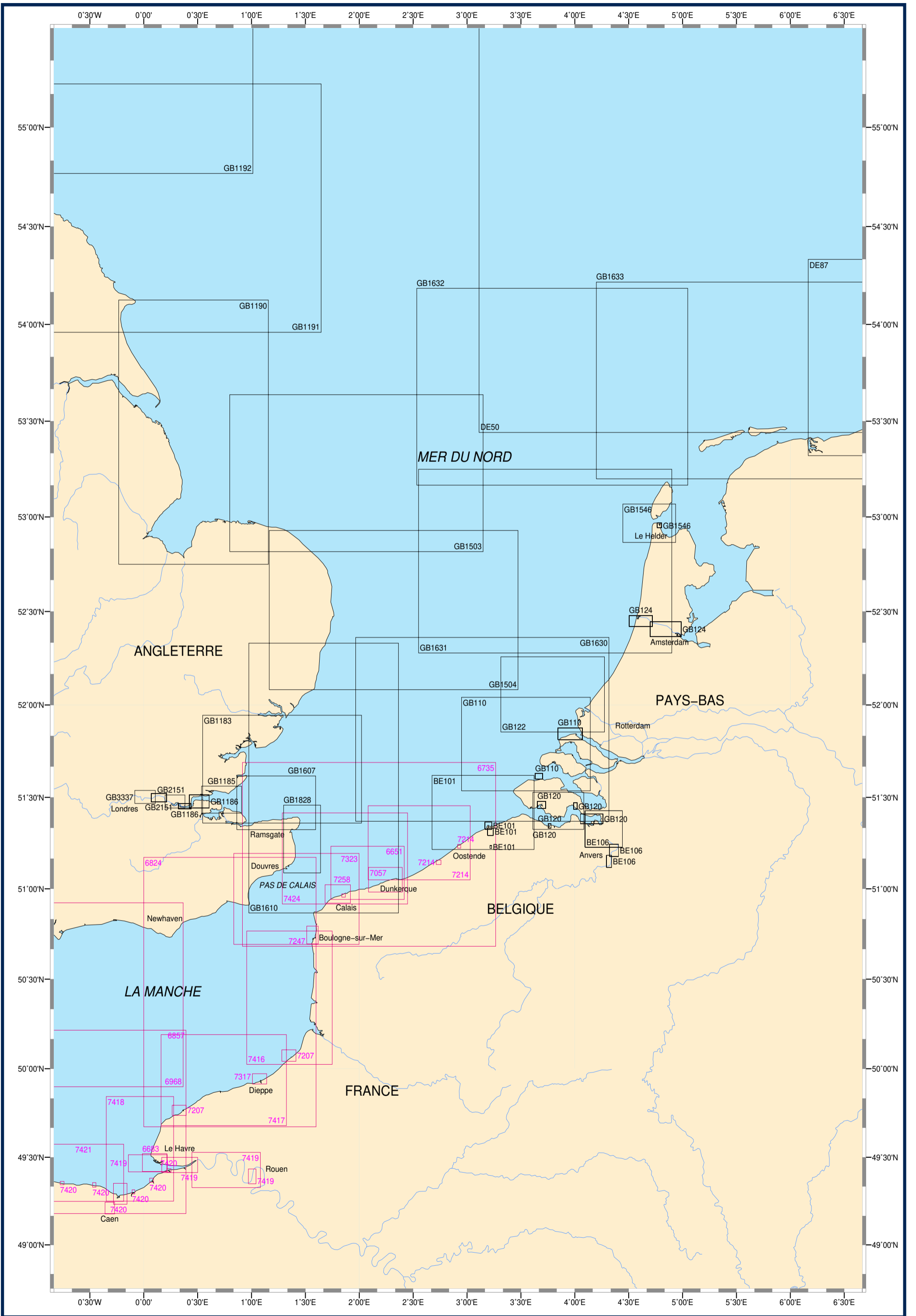
## MER DU NORD - SKAGERRAK - KATTEGAT - SUND - BELTS

## Cartes étrangères de complément

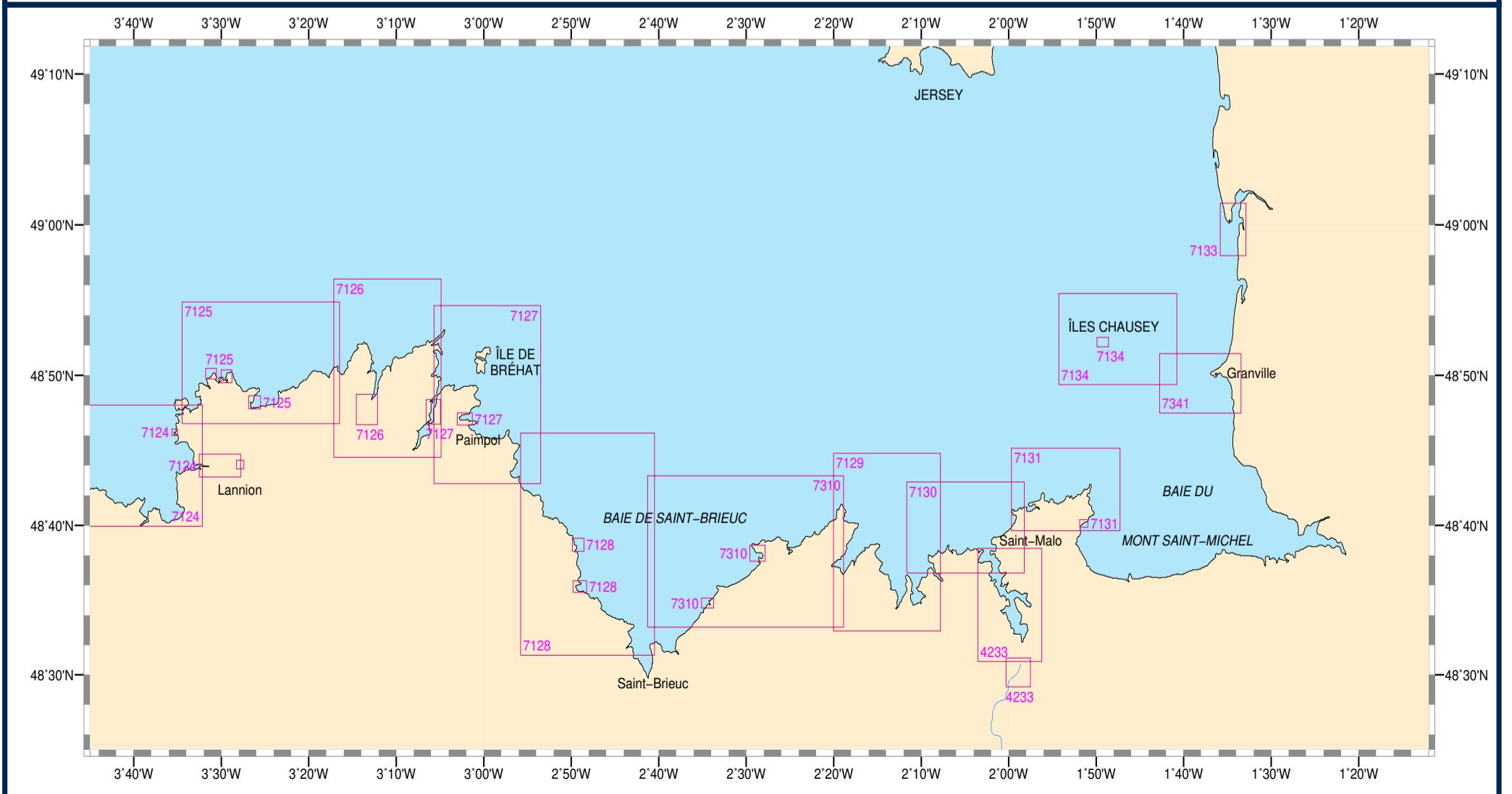
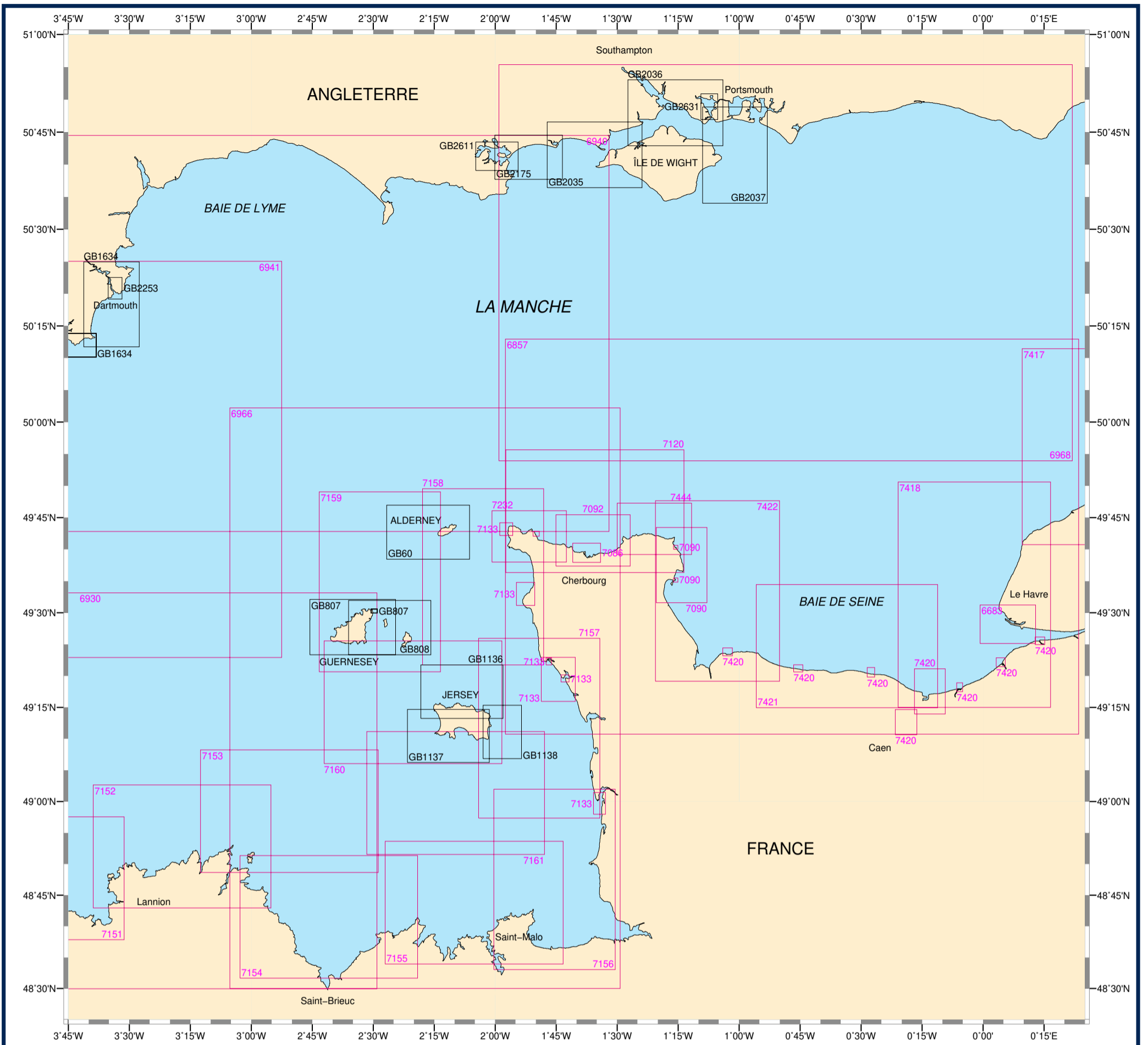
N°	Titre	Échelle 1:	Latitude moyenne	Publ.	Édit.
GB892	<b>Kattegat - Albæk Bugt</b>	100 000	57° 40' N	2020	2026
	Cartouche : A - Skagen	12 500	57° 42' N		
GB903	<b>The Sound - Middle Part</b>	50 000	55° 38' N	1998	2024
	Cartouche : A - Dragør Havn	7 000	55° 35' N		
	Cartouche : B - Kalve Bridge Passage Spans	3 000	55° 36' N		
	Cartouche : C - Øresundsbroen	12 500	55° 34' N		
	Cartouche : D - The Sound, Routeing	0	55° 43' N		
GB1402	<b>Skagerrak</b>	360 000	58° 07' N	2000	2021
	Cartouche : A - Hirtshals	15 000	57° 35' N		
	Cartouche : B - Hanstholm	15 000	57° 07' N		
GB1422	<b>Esbjerg to Hanstholm including Offshore Oil and Gas Fields</b>	375 000	56° 05' N	2006	2026
	Cartouche : A - Hanstholm	15 000	57° 07' N		
GB1632	<b>DW Routes and TSS North Friesland to Vlieland</b>	150 000	53° 40' N		2024
GB1633	<b>TSS North Friesland and GW/EMS to Vlieland and Borkum</b>	150 000	53° 42' N	2005	2024
GB2015	<b>Falsterbo to Świnoujście</b>	250 000	54° 56' N	2016	2024
GB2107	<b>Kattegat Northern Part</b>	200 000	57° 19' N	2000	2026
GB2108	<b>Kattegat - Southern Part</b>	200 000	56° 12' N	2000	2026
	Cartouche : A - The Sound, Routeing	0	55° 43' N		
GB2115	<b>The Sound</b>	150 000	55° 34' N	1999	2022
GB2589	<b>Samsø Bælt</b>	75 000	56° 01' N	1999	2026
GB2594	<b>The Sound Northern Part</b>	75 000	55° 59' N	1999	2020
	Cartouche : 1 - The Sound, Routeing	0	55° 43' N		
GB2595	<b>The Sound - Southern Part</b>	75 000	55° 30' N	1999	2024
	Cartouche : A - Køge	12 000	55° 27' N		
	Cartouche : B - Approaches to Køge	25 000	55° 27' N		
	Cartouche : C - The Sound, Routeing	0	55° 43' N		
GB2596	<b>Storebælt - Northern Part</b>	75 000	55° 31' N	1996	2026
GB2597	<b>Storebælt - Southern Part</b>	75 000	54° 58' N	1998	2026
DE2	<b>Approaches to Rivers Jade, Weser and Elbe</b>	50 000	53° 55' N	2019	2025
DE4	<b>River Weser, Robbenplate to Brake</b>	30 000	53° 32' N	2018	2025
	Cartouche : A - Reiherplate to Brake	30 000	53° 22' N		
	Cartouche : B - Bremerhaven	12 500	53° 32' N		
DE7	<b>River Jade, Inner Part</b>	30 000	53° 32' N	2019	2025
	Cartouche : 1 - Wilhelmshaven	12 500	53° 31' N		
DE30	<b>Flensburger Förde (Flensborg Fjord) to Mecklenburger Bucht</b>	150 000	54° 26' N	2023	
DE33	<b>Approaches to Kiel</b>	30 000	54° 32' N	2022	
DE34	<b>Kieler Förde</b>	12 500	54° 21' N	2022	
	Cartouche : A - Plüschowhafen	6 000	54° 23' N		
	Cartouche : B - Ostuferhafen	6 000	54° 20' N		
	Cartouche : C - Ostseekai to Bahnhofskai	6 000	54° 19' N		
DE36	<b>Fehmarn to Rügen</b>	150 000	54° 34' N	2023	
DE42	<b>Nord-Ostsee-Kanal (Kiel Canal)</b>	50 000	54° 13' N	2019	2025
	Cartouche : A - Brunsbüttel to Hohenhörn	50 000	53° 58' N		
	Cartouche : B - Brunsbüttel	12 500	53° 54' N		
	Cartouche : C - Kiel	12 500	54° 22' N		
	Cartouche : D - Rendsburg	12 500	54° 18' N		
DE44	<b>Entrance to River Elbe</b>	50 000	53° 54' N	2019	2025
	Cartouche : 1 - Cuxhaven	12 500	53° 51' N		
DE46	<b>River Elbe, Belum to Krautsand</b>	30 000	53° 49' N	2019	2026
	Cartouche : 1 - Brunsbüttel	12 500	53° 53' N		
DE47	<b>River Elbe, Brokdorf to Wedel</b>	30 000	53° 42' N	2019	2025
	Cartouche : A - Wewelsfleth	12 500	53° 49' N		
	Cartouche : B - Glückstadt	12 500	53° 47' N		
	Cartouche : C - Bützfleth and Stadersand	12 500	53° 38' N		
DE48	<b>River Elbe, Lühesand to Hamburg</b>	30 000		2019	2025
	Cartouche : A - Lühesand to Teufelsbrück	30 000	53° 33' N		
	Cartouche : B - Hamburg	12 500	53° 30' N		
DE50	<b>Terschelling to Esbjerg</b>	375 000	54° 40' N	2019	2026
DE87	<b>Borkum to Neuwerk and Helgoland</b>	150 000	53° 49' N	2019	2025
DE162	<b>Waters North of Rügen</b>	50 000	54° 43' N	2023	
DE163	<b>Darsser Ort to Gedser and Kadetrinne/Kadetrenden</b>	50 000	54° 32' N	2023	2024
	Cartouche : A - Approaches to Gedser	30 000	54° 33' N		
	Cartouche : B - Gedser	6 000	54° 34' N		
DE164	<b>Waters between Møn and Rügen</b>	50 000	54° 44' N	2023	



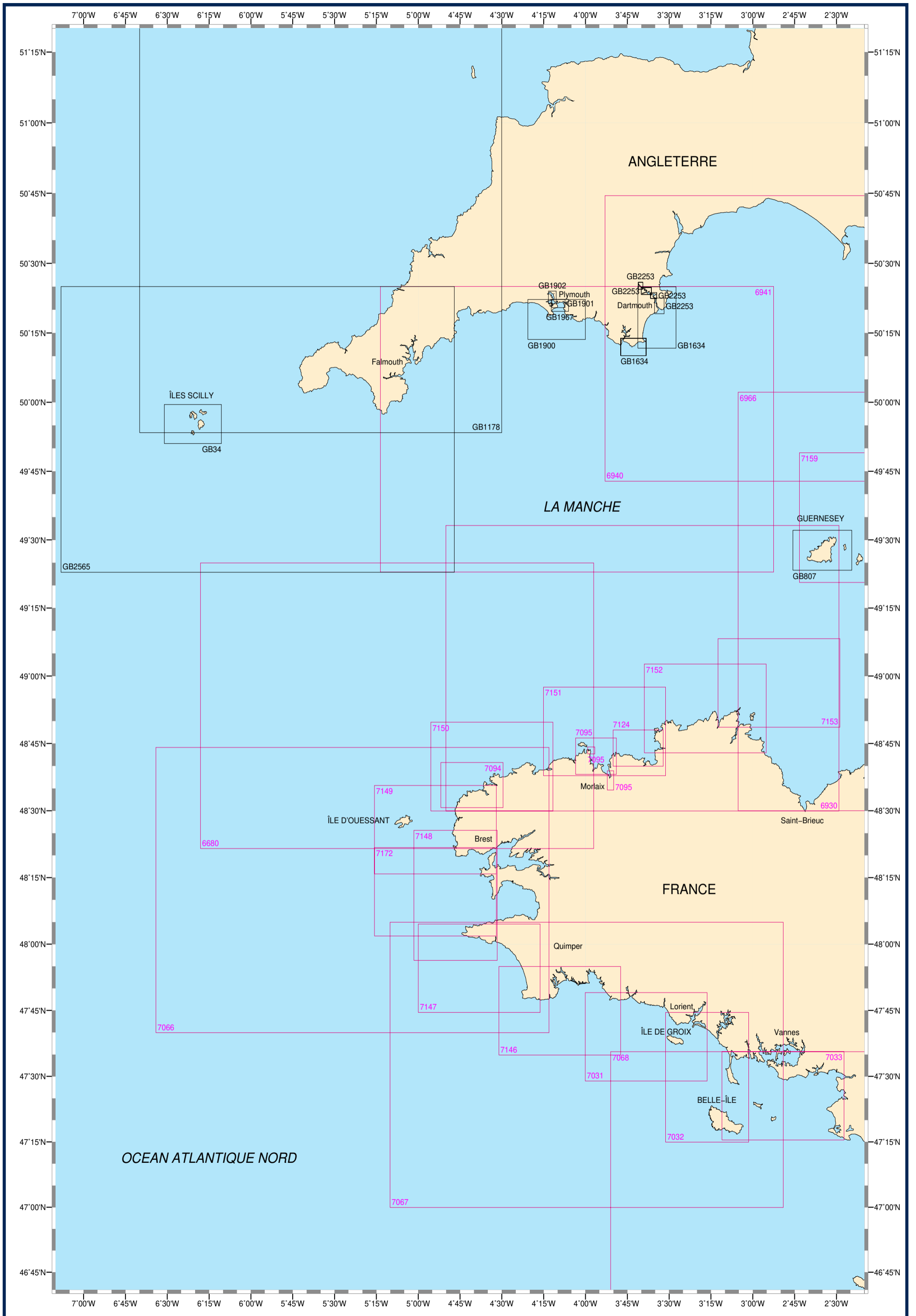












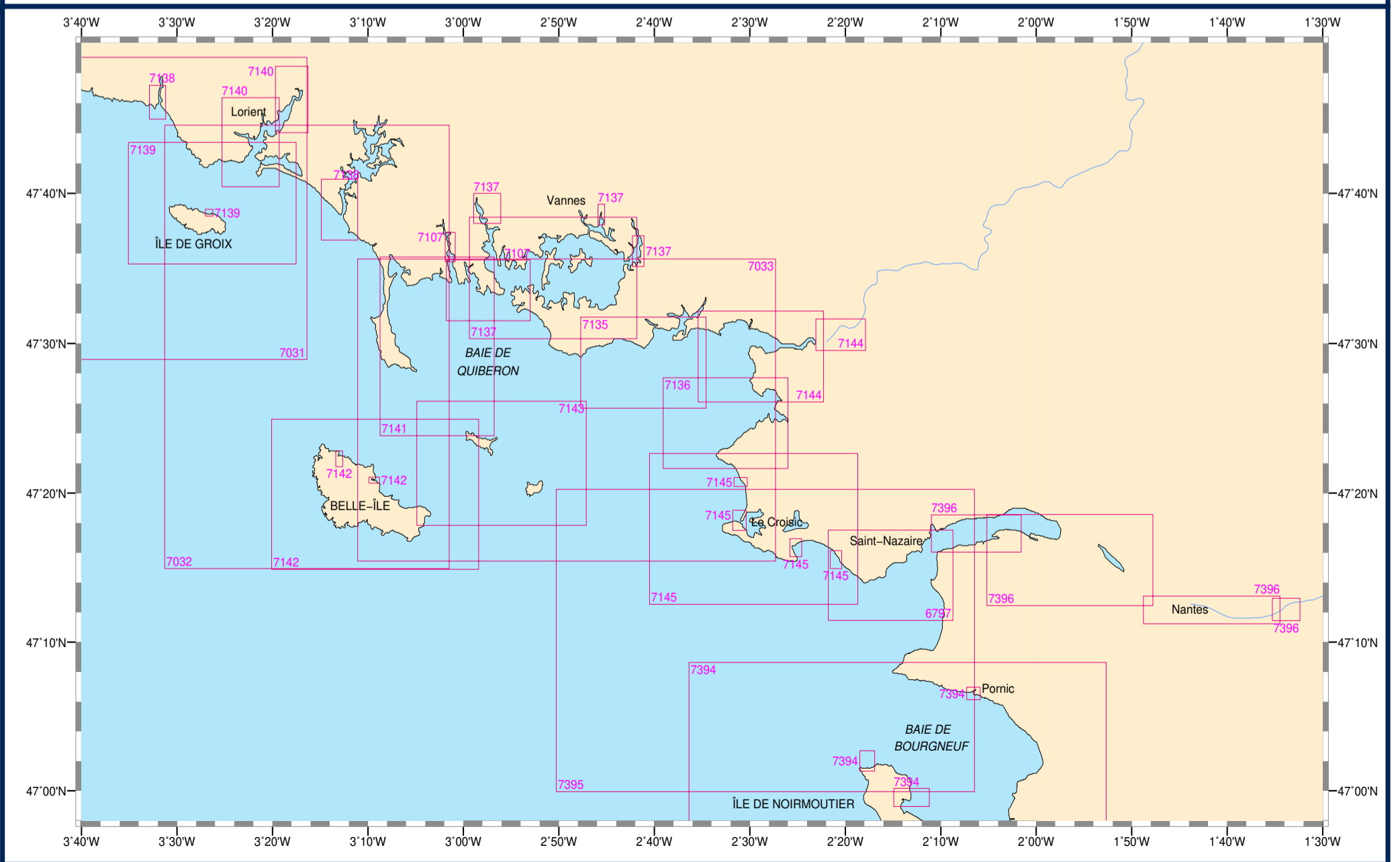
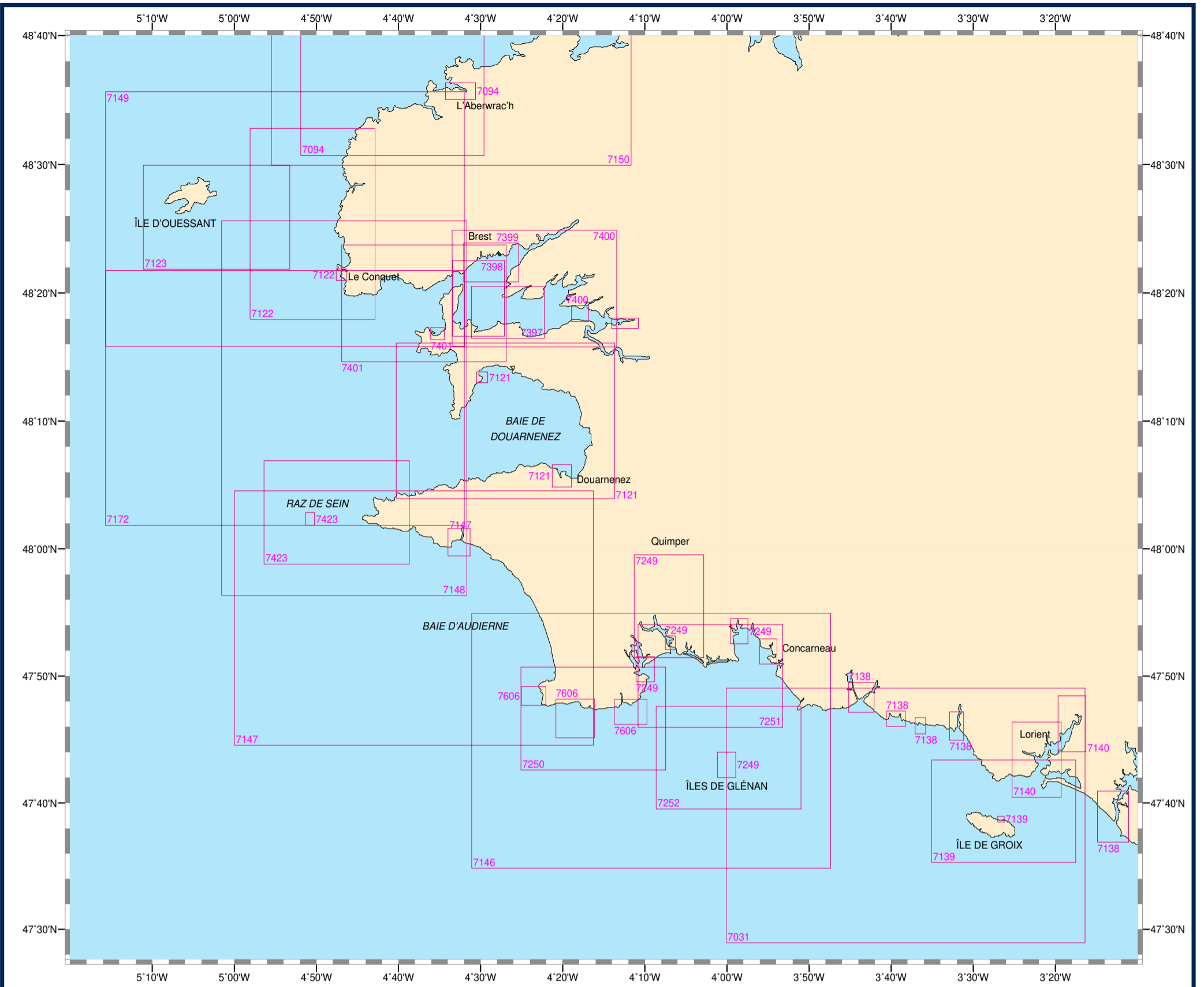
## LA MANCHE (OUEST)

## Cartes françaises

N°	INT	Titre	Échelle 1:	Latitude moyenne	Publ. Édité.	Format	N°	INT	Titre	Échelle 1:	Latitude moyenne	Publ. Édité.	Format
6680	1708	De l'île d'Ouessant à l'île de Batz	156 700	48° 53' N	2024	A0	7124		Baie de Lannion - De la Pointe de Primel à l'île Grande	20 000	48° 43' N	2022	A0
6680L		Carte L											
6930	1707	Des Roches de Portsall au Plateau des Roches Douvres	156 300	49° 01' N	2024	A0			Cartouche : A - Le Léguer (Rivière de Lannion)	20 000	48° 43' N		
6930L		Carte L							Cartouche : B - Port de Lannion (Le Léguer)	7 500	48° 44' N		
6940	1702	De Start Point à The Needles - Dispositif de Séparation du Trafic au large des Casquets	152 476	50° 13' N	2022	A0	7124L		Cartouche : C - Port de Trébeurden	7 500	48° 46' N		
6940L		Carte L							Carte L				
6941	1701	De Lizard Point à Dartmouth	154 000	49° 53' N	2022	A0	7146		De la Pointe de Penmarc'h à la Pointe de Trévignon	49 700	47° 44' N	2009	A0
6941L		Carte L					7146G		Carte G				
6966	1706	Des Héaux-de-Bréhat au Cap Lévi	155 000	49° 16' N	2025	A0	7146L		Carte L				
6966L		Carte L					7147		De la Chaussée de Sein à la Pointe de Penmarc'h - Baie d'Audierne	49 600	47° 54' N	2008	A0
7031		De l'île de Penfret au Plateau des Birvideaux - Abords de Lorient	50 000	47° 38' N	2023	A0			Cartouche : A - Port d'Audierne	12 500	48° 00' N		
7031G		Carte G					7147G		Carte G				
7031L		Carte L					7147L		Carte L				
7032	1835	De l'île de Groix à Belle-Île - Abords de Lorient	50 000	47° 29' N	2017	A0	7148	1831	Du Goulet de Brest à la Chaussée de Sein	49 300	48° 10' N	2020	A0
7032G		Carte G					7148L		Carte L				
7032L		Carte L					7149		Du Goulet de Brest à Portsall - Île d'Ouessant	49 100	48° 25' N	2020	A0
7033		De Quiberon au Croisic	50 000	47° 25' N	2024	A0	7149G		Carte G				
7033G		Carte G					7149L		Carte L				
7033L		Carte L					7150		De Portsall à l'Anse de Kernic	50 000	48° 39' N	2020	A0
7066	1800	De l'île Vierge à la Pointe de Penmarc'h - Abords de Brest	158 800	48° 12' N	2019	A0	7150G		Carte G				
7066L		Carte L					7150L		Carte L				
7066Z		Variante Zonex					7151		De l'anse de Kernic à l'île Grande	48 700	48° 47' N	2008	A0
7067	1801	De la Chaussée de Sein à Belle-Île	161 000	47° 32' N	2025	A0	7151L		Carte L				
7067L		Carte L					7152		De l'île Grande à l'île de Bréhat	48 700	48° 52' N	2017	A0
7068	1802	De la presqu'île de Quiberon aux Sables-d'Olonne	162 000	47° 02' N	2018	A0	7152L		Carte L				
7068L		Carte L					7153		De l'île de Bréhat au Plateau des Roches Douvres	48 600	48° 58' N	2018	A0
7094	1757	Du Phare du Four à l'île Vierge - Port de l'Aber-Wrac'h	25 000	48° 35' N	2018	A0	7153L		Carte L				
7094L		Cartouche : A - Aber Wrac'h	15 000	48° 35' N			7159		De Guernsey, Herm et Sark à Alderney - Bancs des Casquets	50 000	49° 34' N	2008	A0
7095	1756	Baie de Morlaix - De l'île de Batz à la Pointe de Primel			2018	A0	7159L		Carte L				
7095L		Cartouche : 2 - Baie de Morlaix - De l'île de Batz à la Pointe de Primel	20 000	48° 42' N			7172		De la Pointe de Saint-Mathieu à la Chaussée de Sein - Iroise - St-Mathieu, Sein	49 300	48° 11' N	2020	A0
		Cartouche : A - Ports de Roscoff	10 000	48° 43' N			7172G		Carte G				
		Cartouche : B - Rivière de Morlaix	15 000	48° 36' N			7172L		Carte L				

## Cartes étrangères de complément

N°	Titre	Échelle 1:	Latitude moyenne	Publ.	Édit.
GB34	Isles of Scilly	25 000	49° 55' N	1972	2019
GB807	Guernsey and Herm	25 000	49° 27' N	1979	2016
	Cartouche : 1 - Beaucette Marina	15 000	49° 30' N		
GB1178	Approaches to the Bristol Channel	200 000	51° 03' N	1979	2026
GB1634	Salcombe to Brixham		50° 18' N	1984	2014
	Cartouche : 1 - Salcombe to Start Point	25 000	50° 11' N		
GB1900	Whitsand Bay to Yealm Head including Plymouth Sound	25 000	50° 17' N	1995	2023
GB1901	Smeaton Pass and the Narrows	5 000	50° 21' N	1972	2023
	Cartouche : 1 - Continuation of Cattewater	5 000	50° 21' N		
GB1902	Plymouth - Hamoaze	5 000	50° 22' N	1982	2023
	Cartouche : 1 - Continuation to Ernesettle Pier	5 000	50° 24' N		
GB1967	Plymouth Sound	7 500	50° 20' N	1972	2023
	Cartouche : 1 - River Plym	15 000	50° 22' N		
GB2253	Dartmouth Harbour	6 250	50° 21' N	1972	2022
	Cartouche : A - River Dart - Continuation to Blackness Point	6 250	50° 23' N		
	Cartouche : B - River Dart - Blackness Point to Berry Rock	12 500	50° 24' N		
	Cartouche : C - River Dart - Continuation to Totnes	12 500	50° 25' N		
GB2565	Saint Agnes Head to Dodman Point including the Isles of Scilly	150 000	49° 53' N	1978	2021







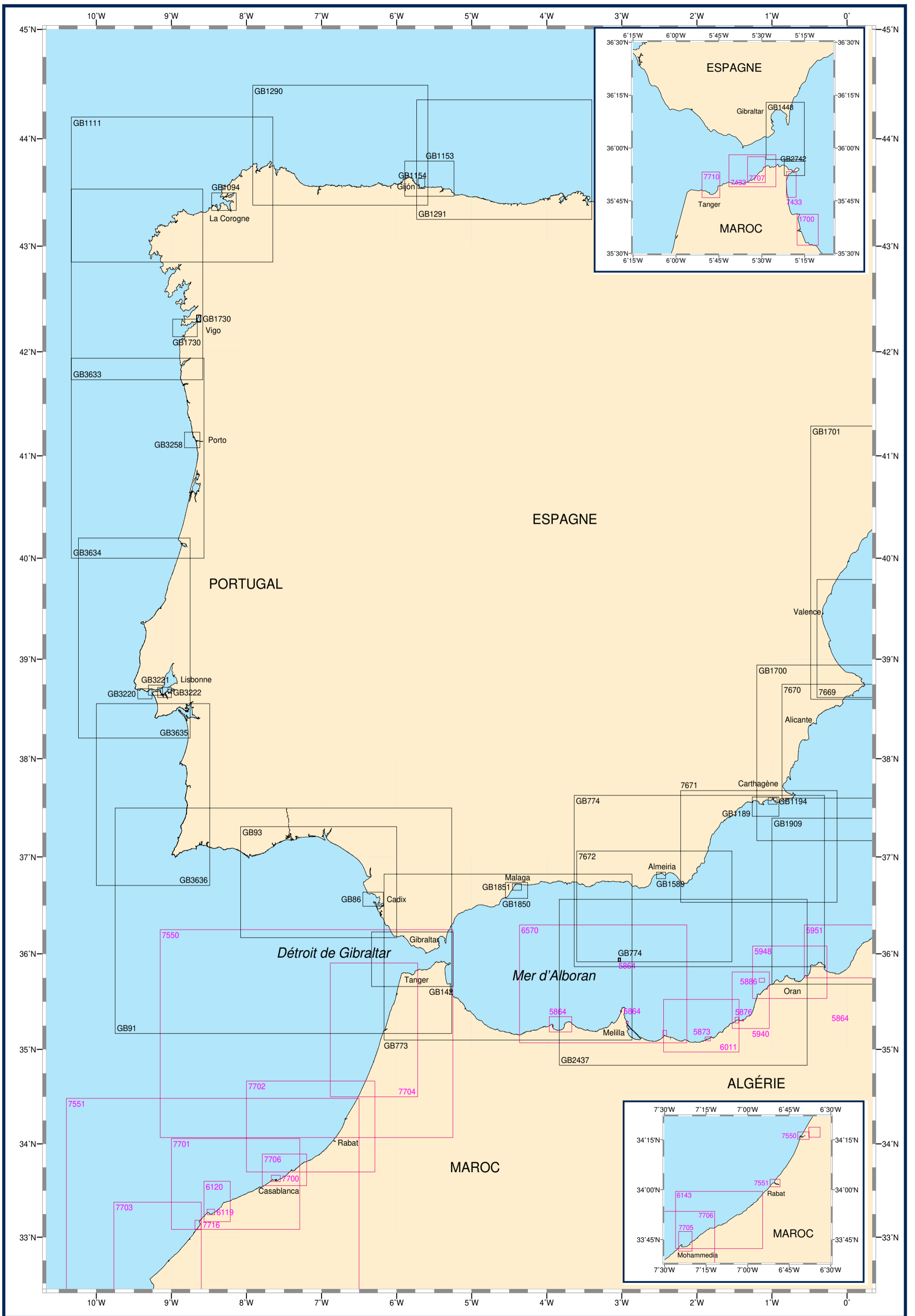
## CÔTE SUD-OUEST DE FRANCE - CÔTE NORD D'ESPAGNE

## Cartes françaises

N°	INT	Titre	Échelle 1:	Latitude moyenne	Publ. Édit.	Format	N°	INT	Titre	Échelle 1:	Latitude moyenne	Publ. Édit.	Format
32410		Approches de Bayonne	25 000	43° 34' N	2025	A0							
32411		Abords et port de Capbreton	10 000	43° 39' N	2025	A0	7405		De La Rochelle à la Pointe de La Coubre - Île d'Oléron	51 400	45° 55' N	2017	A0
32412	1848	Abords et port de Bayonne	10 000	43° 30' N	2025	A0			Cartouche : A - Port de Saint-Denis-d'Oléron	10 000	46° 02' N		
32420		Approches de Hendaye et Saint-Jean-de-Luz	25 000	43° 28' N	2025	A0			Cartouche : B - Port du Douhet	10 000	46° 00' N		
32421		Baie de Saint-Jean-de-Luz	10 000	43° 24' N	2025	A0			Cartouche : C - Port de La Cotinière	10 000	45° 54' N		
32422		Baie de Fontarabie	10 000	43° 23' N	2025	A0	7405G		Carte G				
6797	1841	Embouchure de la Loire - Port de Saint-Nazaire	15 000	47° 14' N	2023	A0	7405L		Carte L				
6797L		Carte L					7410		Île d'Yeu	20 000	46° 43' N	2022	A0
7030	1847	Cours de la Garonne - Du Bec d'Ambès à Bordeaux	20 000	45° 00' N	2024	A1			Cartouche : A - Port-Joinville	10 000	46° 43' N		
		Cartouche : A - Cours de la Garonne (suite de la carte)	20 000	44° 54' N			7410L		Carte L				
7030L		Carte L					7411		Port des Sables-d'Olonne	10 000	46° 28' N	2002	A0
7032	1835	De l'Île de Groix à Belle-Ile - Abords de Lorient	50 000	47° 29' N	2017	A0	7411L		Carte L				
7032G		Carte G					7412		Île de Ré - Du Fier d'Ars à la Flotte	15 000	46° 14' N	2022	A0
7032L		Carte L					7412L		Carte L				
7033		De Quiberon au Croisic	50 000	47° 25' N	2024	A0	7413	1844	Abords de La Rochelle	15 000	46° 07' N	2022	A0
7033G		Carte G					7413L		Carte L				
7033L		Carte L					7414		De l'Île d'Aix au Pertuis de Maumusson - Courreau d'Oléron	25 000	45° 53' N	2025	A0
7067	1801	De la Chaussée de Sein à Belle-Île	161 000	47° 32' N	2025	A0			Cartouche : A - Port de Boyardville	10 000	45° 58' N		
7067L		Carte L					7414L		Carte L				
7068	1802	De la presqu'île de Quiberon aux Sables-d'Olonne	162 000	47° 02' N	2018	A0	7415		Embouchure de La Charente			2024	A0
7068L		Carte L							Cartouche : 3 - Embouchure de La Charente	20 000	45° 59' N		
7069	1803	De l'île d'Yeu à la Pointe de la Coubre - Plateau de Rochebonne	164 800	46° 14' N	2025	A0			Cartouche : A - Cours de La Charente - De Port-des-Barques à Rochefort	15 000	45° 56' N		
7069L		Carte L							Cartouche : B - Cours de La Charente - De Rochefort à Tonnav-Charente	15 000	45° 56' N		
7070	1804	Du Pertuis de Maumusson à Mimizan-Plage	168 000	44° 58' N	2025	A0	7415L		Carte L				
7070L		Carte L					7425	1849	Embouchure de la Gironde	25 000	45° 36' N	2025	A0
7394		De la Pointe de Saint-Gildas au Goulet de Fromentine - Baie de Bourgneuf	50 500	46° 58' N	2021	A0			Cartouche : A - Port de Royan	10 000	45° 36' N		
		Cartouche : A - Pornic	15 000	47° 06' N					Cartouche : B - Port du Verdon	12 500	45° 33' N		
		Cartouche : B - L'Herbaudière	15 000	47° 02' N			7425L		Carte L				
		Cartouche : C - Noirmoutier-en-l'Île	15 000	46° 59' N			7426	1845	De la Pointe de la Coubre à la Pointe de la Négade - Embouchure de La Gironde	51 800	45° 34' N	2025	A0
7394G		Carte G							Cartouche : A - Port de Meschers	10 000	45° 32' N		
7394L		Carte L					7426G		Carte G				
7395	1840	Du Croisic à Noirmoutier - Estuaire de la Loire	50 300	47° 10' N	2016	A0	7426L		Carte L				
7395G		Carte G					7427	1846	La Gironde - La Garonne et La Dordogne - De Mortagne-sur-Gironde au Bec d'Ambès - jusqu'à Bordeaux et Libourne			2024	A0
7395L		Carte L							Cartouche : 1 -	52 000	45° 19' N		
7402		De Saint-Jean-de-Monts aux Sables-d'Olonne	50 800	46° 38' N	2002	A0			Cartouche : 2 -	52 300	45° 00' N		
		Cartouche : A - Port de Saint-Gilles-Croix-de-Vie	10 000	46° 41' N					Cartouche : 3 -	52 400	44° 54' N		
7402G		Carte G							Cartouche : A - Port de Pauillac	20 000	45° 12' N		
7402L		Carte L							Cartouche : B - Port de Blaye	20 000	45° 05' N		
7403		Des Sables d'Olonne à l'Île de Ré	51 000	46° 22' N	2002	A0	7427L		Carte L				
		Cartouche : A - Port de Bourgenay	10 000	46° 26' N			7428		Bassin d'Arcachon	35 000	44° 37' N	2021	A0
		Cartouche : B - Port de Jard-sur-Mer	10 000	46° 24' N					Cartouche : A - Port d'Arcachon	15 000	44° 39' N		
		Cartouche : C - Port de la Tranche-sur-Mer	10 000	46° 20' N			7428L		Carte L				
7403G		Carte G					7657	1805	De Mimizan-Plage à Cabo de Ajo	175 000	43° 44' N	2012	A0
7403L		Carte L					7657L		Carte L				
7404	1843	De la Pointe du Grouin du Cou à la Pointe de Chassiron - Pertuis Breton et d'Antioche	50 000	46° 10' N	2024	A0							
		Cartouche : A - Port de Châtelailon	10 000	46° 03' N									
7404G		Carte G											
7404L		Carte L											

## Cartes étrangères de complément

N°	Titre	Échelle 1:	Latitude moyenne	Publ.	Édit.
GB1145	Santander	15 000	43° 27' N	2002	2023
GB1173	Bilbao	12 500	43° 21' N	2002	2024
GB1291	Santona to Gigon	175 000	43° 48' N	2010	



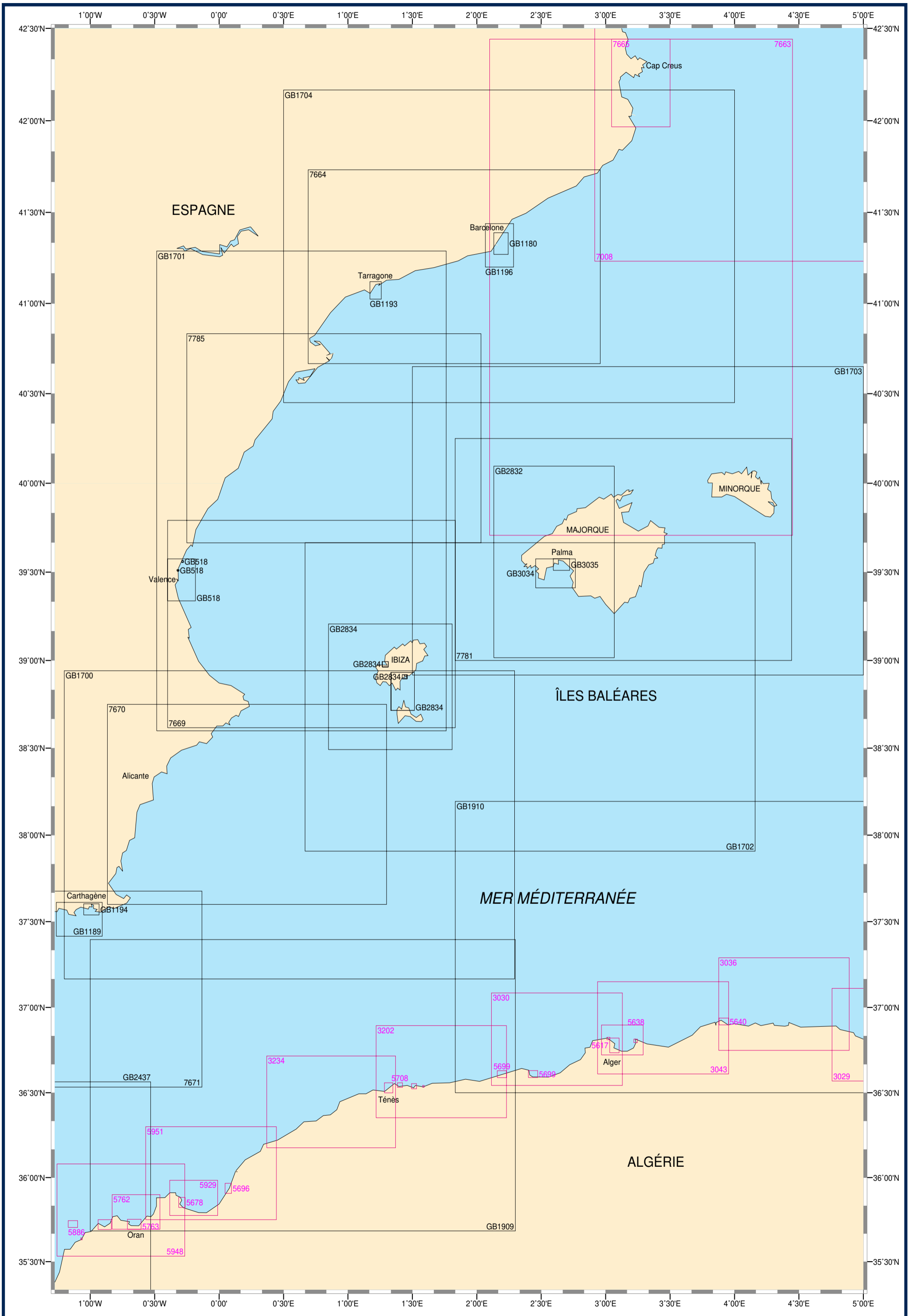
## ESPAGNE - PORTUGAL - DÉTROIT DE GIBRALTAR - MER D'ALBORAN

## Cartes françaises

N°	INT	Titre	Échelle 1:	Latitude moyenne	Publ. Édit.	Format	N°	INT	Titre	Échelle 1:	Latitude moyenne	Publ. Édit.	Format
1700		Baie de Tétouan	25 000	35° 36' N	1940	DA	7433	1972	Abords du port de Tanger Med	22 500	35° 53' N	2015	A0
5864		Ports et mouillages sur la côte Nord du Maroc			1988	DA			Cartouche : 1 - Mouillage de Ceuta Sud	35 000	35° 49' N		
		Cartouche : A - Baie de Al Hoceïma	119 000	35° 15' N			7550	1935	Du Déroit de Gibraltar à Kenitra	324 000	35° 09' N	2019	A0
		Cartouche : B - Port de Al Hoceïma	14 700	35° 14' N					Cartouche : A - Embouchure de l'Oued Sebou	30 000	34° 16' N		
		Cartouche : C - Afraou	5 000	35° 12' N					Cartouche : B - Cours de l'Oued Sebou	30 000	34° 17' N		
		Cartouche : D - Baie Tramontane	15 000	35° 24' N			7551	1936	De Kenitra au Cap Beddouza (Cap Cantin)	331 000	33° 22' N	2016	A0
		Cartouche : E - Ile Alboran	20 300	35° 56' N					Cartouche : A - Port de Rabat	20 000	34° 02' N		
		Cartouche : F - Ports de Mellila et de Nador	11 200	35° 16' N					Cartouche : B - Port de Jorf Lasfar	25 000	33° 07' N		
		Cartouche : G - Iles Zafarines et port de Ras Kebdana	15 000	35° 10' N			7669		De Cabo de la Nao au port de Sagunto - Isla de Ibiza et Isla de Formentera	175 000	39° 12' N	2021	A0
5873		Port de Nemours	10 000	35° 06' N	1939	DA	7670		De Cabo de Palos à Cabo de la Nao	175 000	38° 10' N	2023	A0
5876		Ile Rachgoun - Embouchure de la Tafna	10 000	35° 18' N	1938	DA	7671		De Cabo de Gata à Cabo de Palos	175 000	37° 06' N	2021	A0
		Cartouche : 1 - Béni-Saf	10 000	35° 18' N			7672		De Cabo Sacratif à Cabo de Gata	175 000	36° 29' N	2021	A0
5886		Iles Habibas	10 000	35° 43' N	1939	DA	7700	1976	Abords du Port de Casablanca	10 000	33° 37' N	2022	A0
		Cartouche : 1 - Mersa Ali Bou Nouar	10 000	35° 38' N			7701	1974	De Mohammedia à Jorf Lasfar	144 350	33° 34' N	2017	A0
5940		De la Tafna au Cap Sigale	100 750	35° 30' N	1947	DA	7702	1973	De Sidi Al Hachmi à Mohammedia	143 300	34° 10' N	2009	A0
5948		D'Arzew au Cap Figalo	100 500	35° 48' N	1950	GA	7703	1978	De Jorf Lasfar à Oued Tensifte	150 000	32° 39' N	2022	A0
5951		Du Cap Ferrat à la Pointe Kef el Asfer	100 000	36° 01' N	2015	GA	7704		De la Pointe Malabata à Sidi Al Hachmi	142 000	35° 12' N	2009	A0
6011		Des îles Zafarines à la Tafna	102 070	35° 14' N	1946	GA	7705	1975	Abords de Mohammedia	10 000	33° 44' N	2022	A0
6119		Rade de Mazagan	10 000	33° 16' N	1954	GA	7706		Abords de Casablanca et de Mohammedia	50 000	33° 43' N	2016	A0
6120		Abords de Mazagan	50 000	33° 22' N	1958	GA	7707	1971	Ports de Tanger Med et de Ksar Sghir	12 500	35° 53' N	2024	A0
6143		De Temara au Cap de Fédala	49 800	33° 50' N	2014	GA	7710	1969	Port de Tanger-ville	12 500	35° 49' N	2024	A0
6570		Mer d'Alboran - Feuille Sud	203 000	35° 41' N	1968	GA	7716	1977	Port de Jorf Lasfar	10 000	33° 07' N	2022	A0

## Cartes étrangères de complément

N°	Titre	Échelle 1:	Latitude moyenne	Publ.	Édit.	N°	Titre	Échelle 1:	Latitude moyenne	Publ.	Édit.
GB86	Bahía de Cadiz	25 000	36° 33' N	1984	2016	GB1730	Ria de Vigo	25 000	42° 13' N	2002	2017
GB91	Cabo de Sao Vicente to the Strait of Gibraltar	375 000	36° 19' N	2003	2018		Cartouche : 1 - Ensenada de San Simon	25 000	42° 19' N		
GB93	Cabo de Santa Maria to Cabo Trafalgar	175 000	36° 44' N	2003	2019	GB1850	Approaches to Malaga	25 000	36° 39' N	2003	2006
GB142	Strait of Gibraltar	100 000	35° 56' N	1971	2026	GB1851	Malaga	10 000	36° 41' N	2003	2021
GB773	Strait of Gibraltar to Isla de Alboran	300 000	35° 57' N	1972	2026	GB1909	Ile Plane to Cherchell	300 000	36° 32' N	1976	2017
GB774	Motril to Cartagena including Isla de Alboran	300 000	36° 44' N	1974	2022	GB2437	Ras Tarf to Oran	300 000	35° 41' N	1976	2017
	Cartouche : 1 - Isla de Alboran	15 000	35° 56' N			GB2742	Ceuta	10 000	35° 54' N	1999	2025
GB1094	Rias de Ferrol, Ares, Betanzos and la Coruna	25 000	43° 24' N	2002	2006	GB3220	Entrance to Rio Tejo including Baia de Cascais	15 020	38° 39' N	2000	2025
GB1111	Punta da Estaca de Bares to Cabo Finisterre	200 000	43° 31' N	2013		GB3221	Lisboa	15 000	38° 41' N	2000	2022
GB1153	Approaches to Gijon	50 000	43° 37' N	2000	2012	GB3222	Lisboa	15 000	38° 40' N	2001	2013
GB1154	Gijon	10 000	43° 35' N	2000	2024		Cartouche : A - Azinheira	7 500	38° 38' N		
GB1189	Approaches to Cartagena	30 000	37° 30' N	2001	2010		Cartouche : B - Montijo	15 000	38° 41' N		
GB1194	Cartagena	10 000	37° 34' N	1998	2018	GB3258	Approaches to Leixoes and Barra do Rio Douro	30 000	41° 09' N	2002	2015
GB1290	Cabo de San Lorenzo to Cabo Ortegal	175 000	43° 56' N	2010			Cartouche : A - Porto de Leixoes and Bara de Rio Douro	10 000	41° 09' N		
GB1291	Santona to Gijon	175 000	43° 48' N	2010		GB3633	Islas Sisargas to Rio Mino	200 000	42° 37' N	2013	
GB1448	Gibraltar Bay	30 000	36° 04' N	1968	2018	GB3634	Montedor to Cabo Mondego	200 000	40° 58' N	1984	2019
GB1589	Almeria	10 000	36° 48' N	2003	2021	GB3635	Cabo Mondego to Cabo Espichel	200 000	39° 12' N	1984	2017
GB1700	Cartagena to Cabo de San Antonio including Isla Formentera	300 000	38° 03' N	1975	2025	GB3636	Cabo Espichel to Cabo Sao Vicente	200 000	37° 37' N	1984	2018
GB1701	Cabo de San Antonio to Vilanova i la Geltru including Islas de Ibiza and Formentera	300 000	39° 56' N	1976	2025						



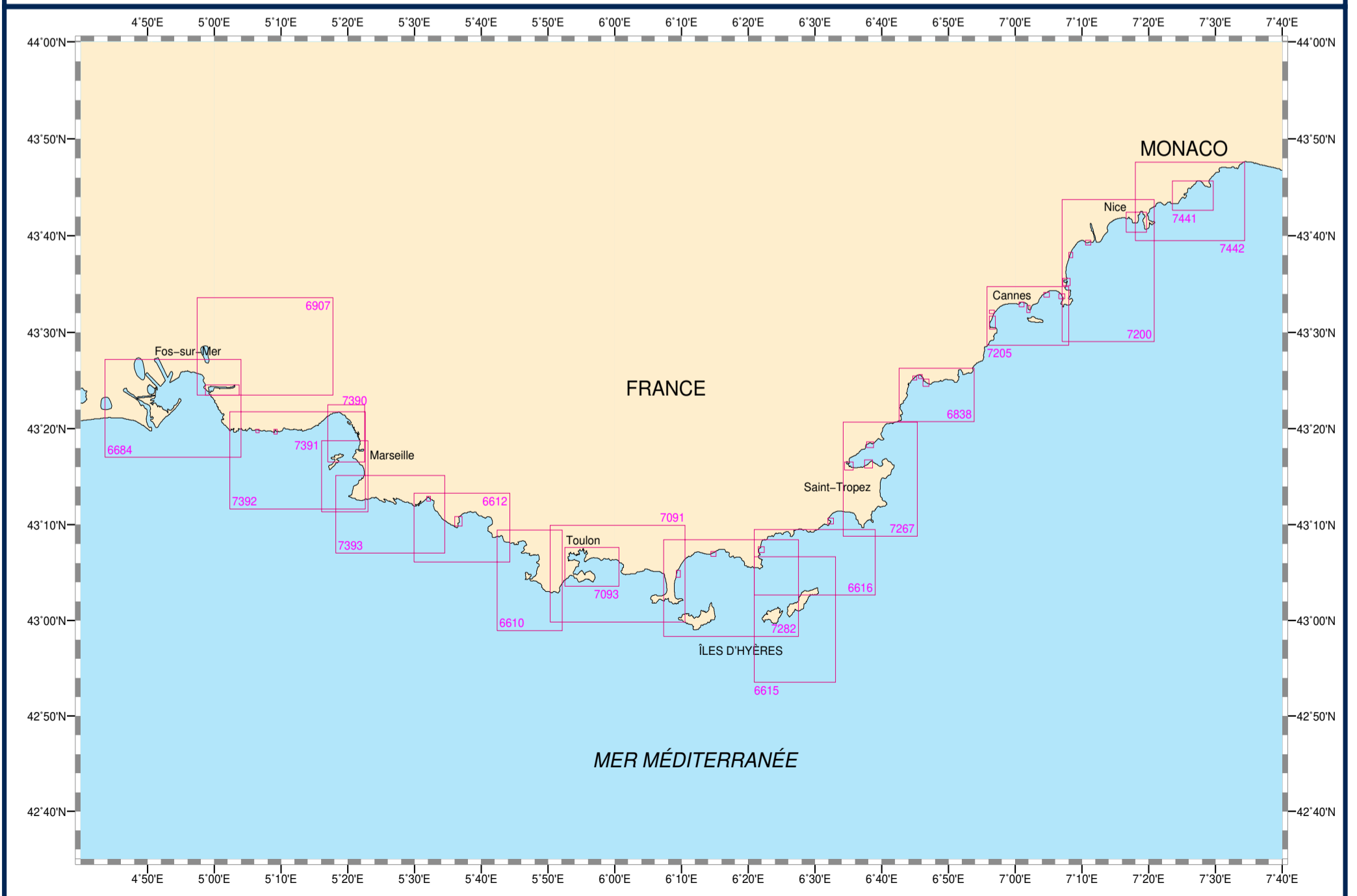
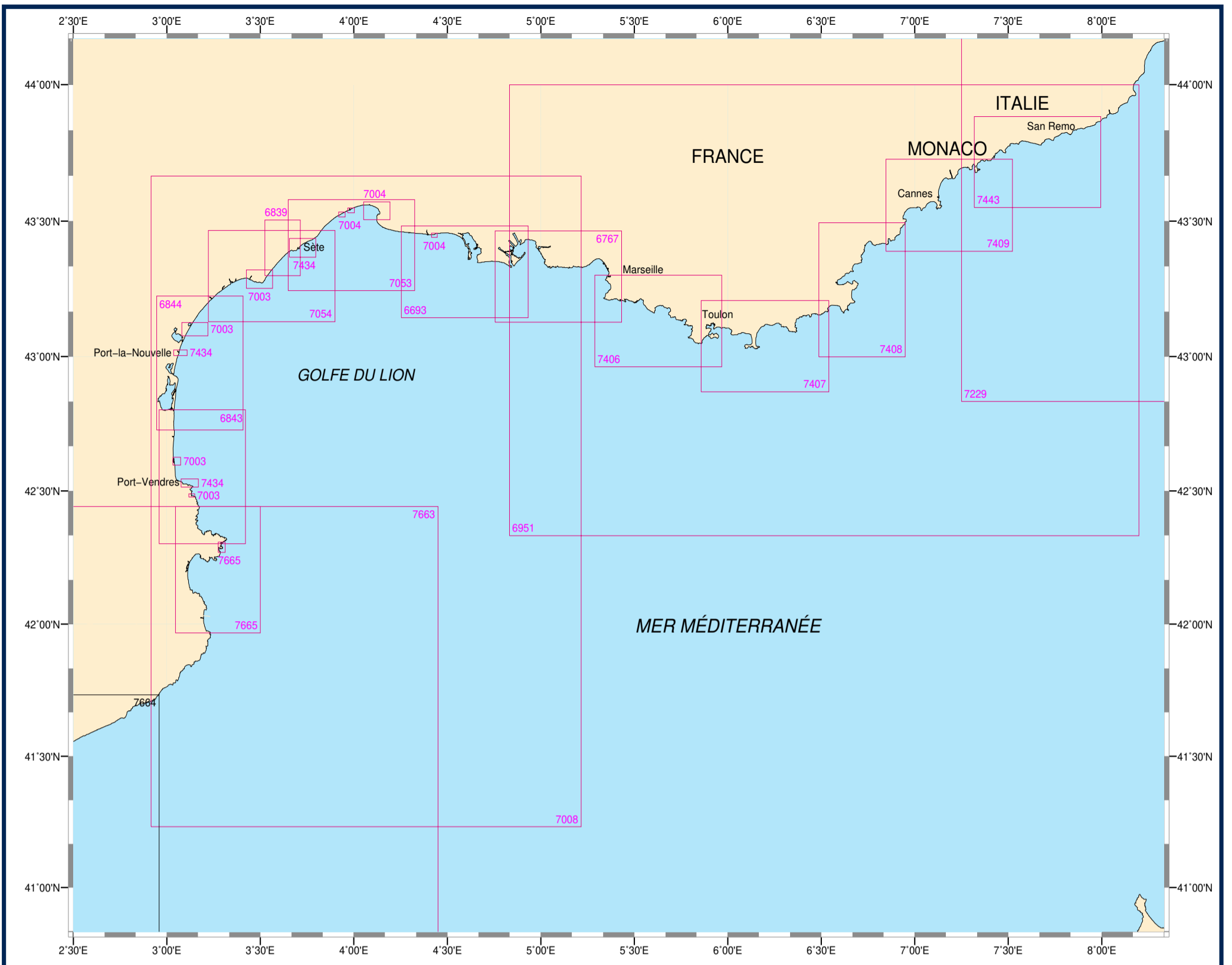
## CÔTE EST D'ESPAGNE - ÎLES BALÉARES - ALGÉRIE

## Cartes françaises

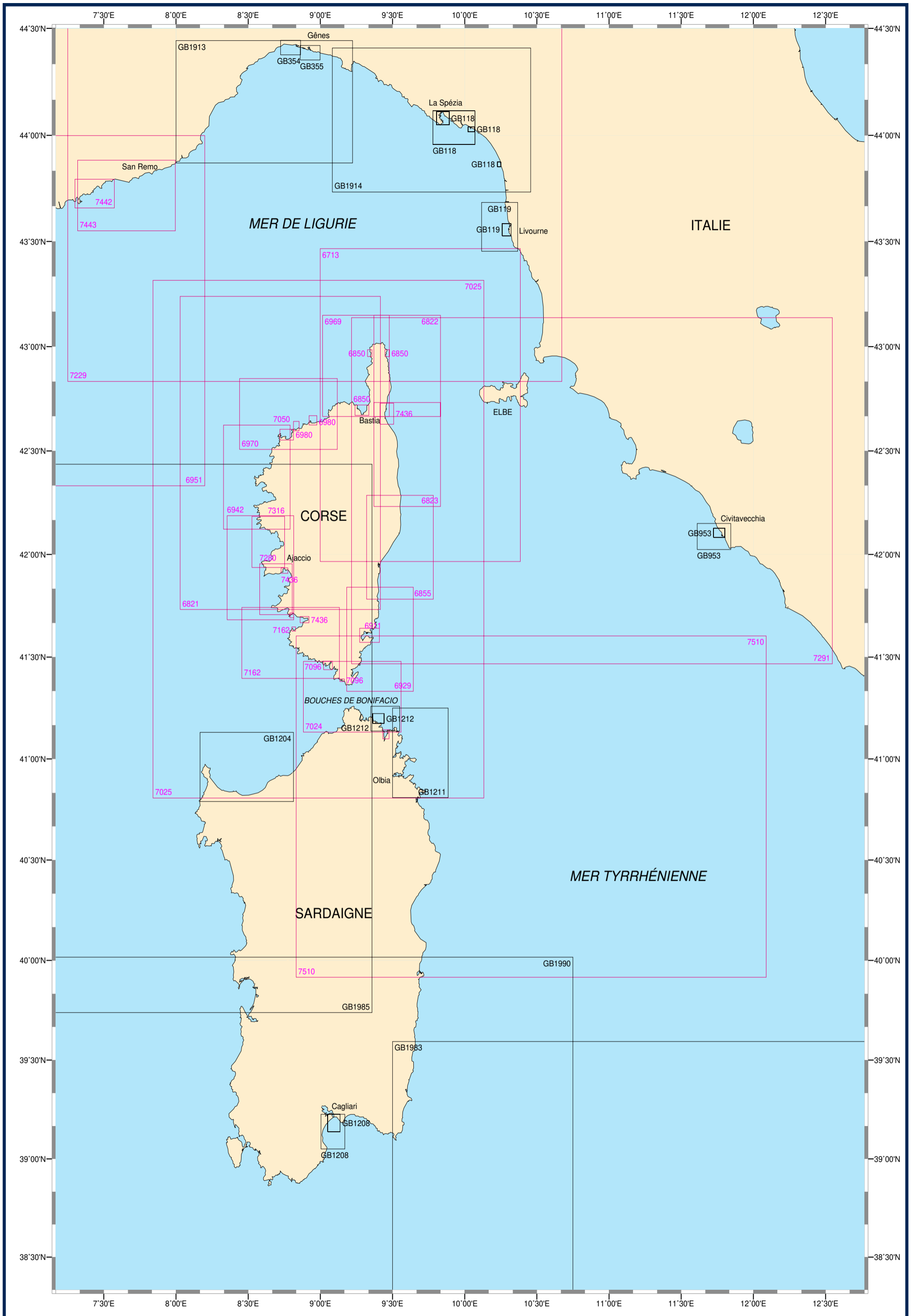
N°	INT	Titre	Échelle 1:	Latitude moyenne	Publ. Édit.	Format
3029		Du Cap Sigli à Djidjelli	100 000	36° 50' N	1957	GA
3030		D'Alger à Cherchell	101 000	36° 48' N	1928	GA
3036		De Dellys au Cap Sigli	102 000	37° 01' N	2021	GA
3043		D'Alger à Dellys	100 000	36° 52' N	2021	GA
3202		Partie comprise entre Cherchell et Ténès	100 550	36° 37' N	1928	GA
3234		De la Pointe Kef el Assfer au Cap Ténès	99 530	36° 26' N	1936	GA
5617		Port d'Alger	10 000	36° 46' N	2016	GA
		Cartouche : 1 - Mouillage de la Pointe Pescade	10 000	36° 49' N		
5638		Baie d'Alger	30 000	36° 48' N	1932	GA
		Cartouche : 1 - Mouillage de La Pérouse	10 000	36° 48' N		
5640		Port de Dellys	10 000	36° 55' N	1928	DA
5678		Port d'Arzew	10 000	35° 51' N	2022	DA
5696		Port de Mostaganem	10 000	35° 56' N	2017	DA
5699		Port de Tipaza et Baie de Chenoua			1933	GA
		Cartouche : 1 - Port de Cherchell	10 000	36° 36' N		
		Cartouche : 2 - Port de Tipaza et Baie de Chenoua	10 000	36° 36' N		
5708		Port de Ténès - Et mouillages dans l'Est de ce port			1938	GA
		Cartouche : 1 - Baie des Beni-Haouas - Mouillage de Sidi-Djilani	10 000	36° 32' N		
		Cartouche : 2 - Port de Ténès	10 000	36° 31' N		
		Cartouche : 3 - Baie et mouillage de Térarénia	10 000	36° 32' N		
		Cartouche : 4 - Baie des Souhalias - Mouillage de Kef Doumia (Kef el Haouaci)	10 000	36° 32' N		
5762		Abords d'Oran	35 000	35° 47' N	1958	GA
		Cartouche : 1 - Baie des Andalouses	35 000	35° 43' N		
5763		Ports d'Oran et de Mers-el-Kébir	10 000	35° 43' N	1958	GA
5886		Iles Habibas	10 000	35° 43' N	1939	DA
		Cartouche : 1 - Mersa Ali Bou Nouar	10 000	35° 38' N		
5929		Abords d'Arzew	35 000	35° 52' N	2015	GA
5948		D'Arzew au Cap Figalo	100 500	35° 48' N	1950	GA
5951		Du Cap Ferrat à la Pointe Kef el Asfer	100 000	36° 01' N	2015	GA
7008	3116	Du Cabo de San Sebastian à Fos-sur-Mer	250 000	42° 26' N	2005	A0
7008L		Carte L				
7663	3113	Du port de Barcelona au Cap Cerbère avec les îles de Mallorca et de Menorca	275 000	41° 09' N	2024	A0
7663L		Carte L				
7664		De Cabo Tortosa à Cabo de Tossa	175 000	41° 12' N	2021	A0
7665		Du Cap Negre au Cap Cerbère	50 000	42° 12' N	2019	A0
		Cartouche : A - Mouillage de Cadaqués	10 000	42° 17' N		
7665L		Carte L				
7669		De Cabo de la Nao au port de Sagunto - Isla de Ibiza et Isla de Formentera	175 000	39° 12' N	2021	A0
7670		De Cabo de Palos à Cabo de la Nao	175 000	38° 10' N	2023	A0
7671		De Cabo de Gata à Cabo de Palos	175 000	37° 06' N	2021	A0
7781		Mallorca et Menorca	200 000	39° 37' N	2021	A0
7785		De Cabo Canet à Cabo Tortosa	175 000	40° 14' N	2021	A0

## Cartes étrangères de complément

N°	Titre	Échelle 1:	Latitude moyenne	Publ.	Édit.
GB518	Approaches to Valencia	25 000	39° 27' N	1997	2020
	Cartouche : A - Pobla de Farnals	10 000	39° 33' N		
	Cartouche : B - Port-Saplaya	10 000	39° 30' N		
GB1180	Barcelona	12 500	41° 19' N	1997	2023
GB1189	Approaches to Cartagena	30 000	37° 30' N	2001	2010
GB1193	Tarragona	10 000	41° 04' N	1998	2022
GB1194	Cartagena	10 000	37° 34' N	1998	2018
GB1196	Approaches to Barcelona	25 000	41° 19' N	2001	2020
GB1700	Cartagena to Cabo de San Antonio including Isla Formentera	300 000	38° 03' N	1975	2025
GB1701	Cabo de San Antonio to Vilanova i la Geltru including Islas de Ibiza and Formentera	300 000	39° 56' N	1976	2025
GB1702	Ibiza, Formentera and Southern Mallorca	300 000	38° 47' N	1978	2025
GB1703	Mallorca and Menorca	300 000	39° 46' N	1978	2025
GB1704	Punta de la Bana to Islas Medas	300 000	41° 18' N	1978	2025
GB1909	Ile Plane to Cherchell	300 000	36° 32' N	1976	2017
GB1910	Cherchell to Bejaïa	300 000	37° 20' N	1976	2017
GB2437	Ras Tarf to Oran	300 000	35° 41' N	1976	2017
GB2832	Punta Salinas to Punta Beca including Isla de Cabrera	120 000	39° 33' N	1993	2025
GB2834	Ibiza and Formentera	120 000	38° 49' N	1994	2024
	Cartouche : A - Channels between Ibiza and Formentera	50 000	38° 49' N		
	Cartouche : B - Ibiza - San Antonio Abad	20 000	38° 58' N		
	Cartouche : C - Ibiza	10 000	38° 54' N		
GB3034	Approaches to Palma	25 000	39° 29' N	2001	2025
GB3035	Palma	10 000	39° 32' N	2001	2021







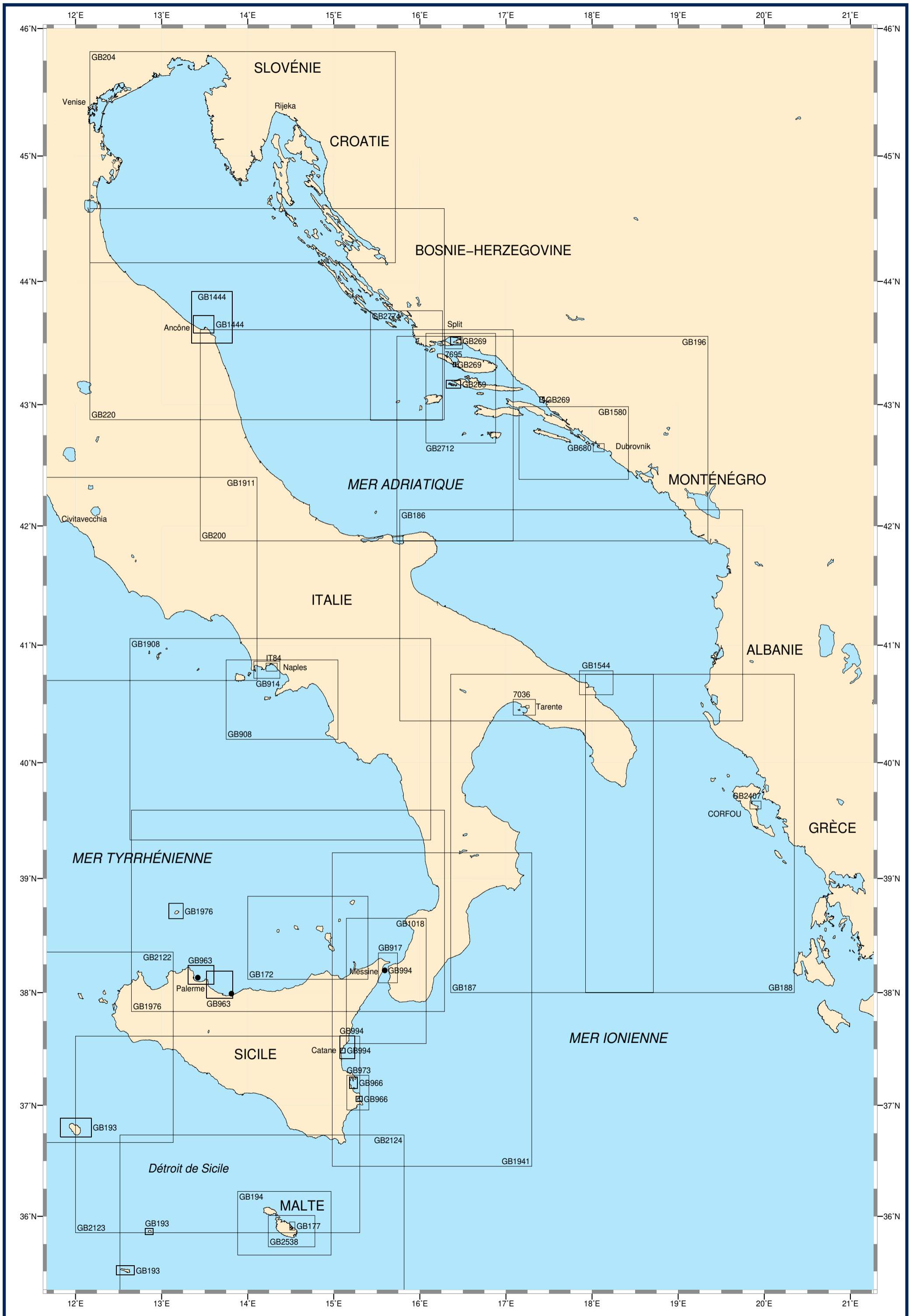
## GOLFE DE GÊNES - CORSE - SARDAIGNE

## Cartes françaises

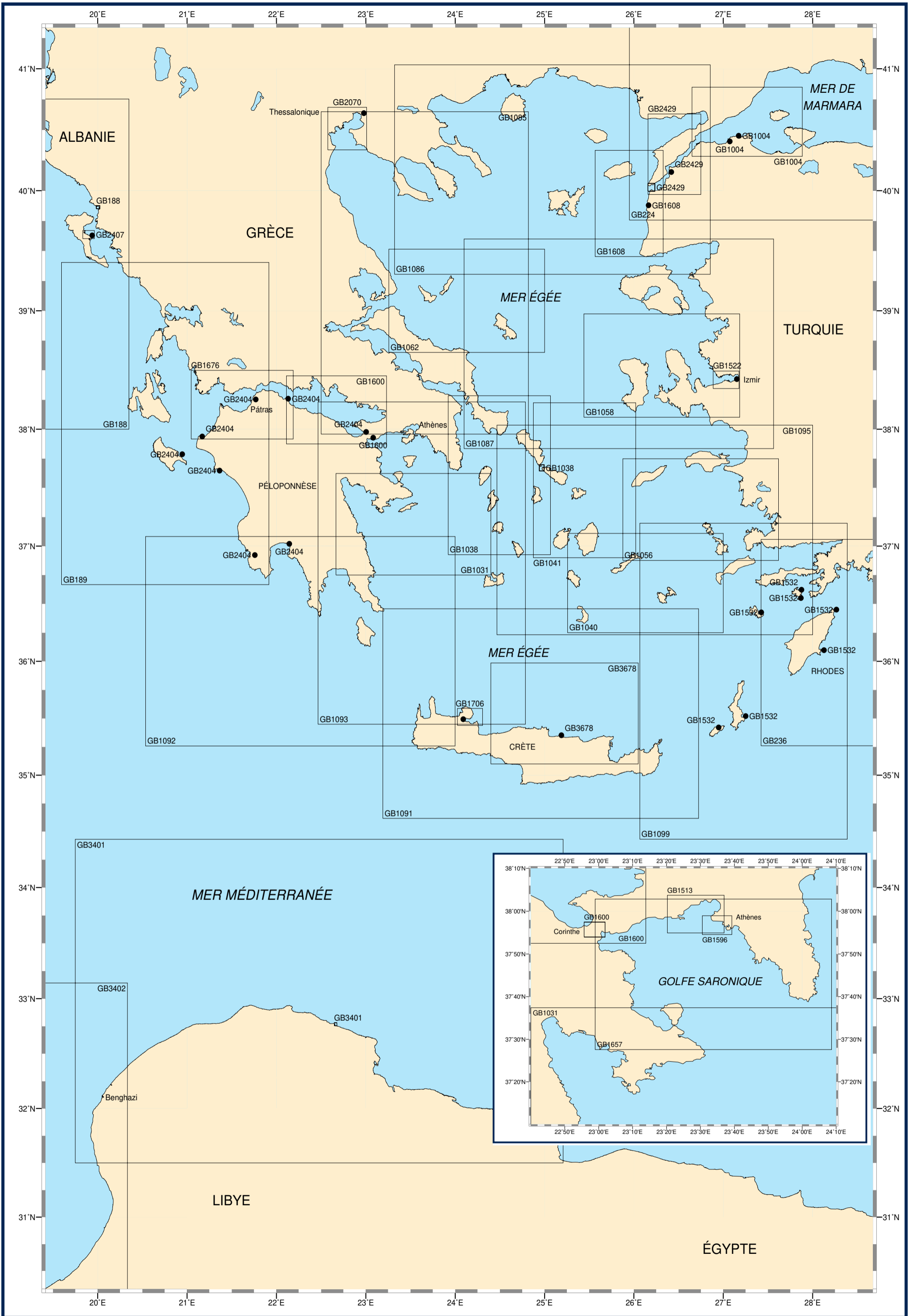
N°	INT	Titre	Échelle 1:	Latitude moyenne	Publ. Édit.	Format	N°	INT	Titre	Échelle 1:	Latitude moyenne	Publ. Édit.	Format
6713		<b>Côte Nord-Est de la Corse - Canal de Corse</b>	152 000	42° 42' N	2021	A0	7024	3350	<b>Bouches de Bonifacio</b>	51 500	41° 18' N	2022	A0
6821		<b>Côte Ouest de Corse - Du Cap Corse au Golfe d'Ajaccio</b>	152 000	42° 29' N	2009	A0			Cartouche : A - Golfo di Arzachena	51 500	41° 07' N		
6822		<b>Abords Nord de Bastia</b>	50 300	42° 54' N	2021	A0	7024G		Carte G				
6822G		Carte G					7024L		Carte L				
6822L		Carte L					7025	3302	<b>Île de Corse</b>	250 000	42° 03' N	2018	A0
6823		<b>Abords Sud de Bastia</b>	50 600	42° 28' N	2023	A0	7025L		Carte L				
6823G		Carte G					7025Z		Variante Zonex				
6823L		Carte L					7050		<b>De Calvi à Cargèse</b>	50 700	42° 22' N	2023	A0
6850		<b>Saint-Florent, Centuri et Macinaggio</b>			2020	A1	7050G		Carte G				
		Cartouche : B - Baie de Centuri	10 000	42° 58' N			7050L		Carte L				
		Cartouche : A - Golfe de Saint-Florent	15 000	42° 41' N			7096		<b>Baie de Figari - Port de Bonifacio</b>			2023	GA
		Cartouche : C - Baies de Macinaggio et de Tamarone	10 000	42° 58' N					Cartouche : A - Baie de Figari	10 000	41° 27' N		
6850L		Carte L							Cartouche : B - Port de Bonifacio	5 000	41° 23' N		
6855		<b>Du Phare d'Alistro à Solenzara</b>	51 000	42° 02' N	2023	A0	7096L		Carte L				
6855G		Carte G					7162		<b>Du Cap Muro au Cap de Feno</b>	51 300	41° 34' N	2023	A0
6855L		Carte L							Cartouche : A - Mouillage de Porto Pollo	10 000	41° 42' N		
6911		<b>Golfe de Porto-Vecchio</b>	15 000	41° 36' N	2023	A1			Cartouche : B - Mouillage de Campomoro	10 000	41° 38' N		
6911L		Carte L					7162G		Carte G				
6929		<b>Abords de Porto-Vecchio - De l'anse de Favone aux îles Lavezzi</b>	51 300	41° 35' N	2017	A0	7162L		Carte L				
6929G		Carte G					7229	3300	<b>De Nice à Piombino</b>	250 000	43° 40' N	2021	A0
6929L		Carte L					7229L		Carte L				
6942		<b>De Punta d'Orchina au Cap Muro - Abords d'Ajaccio</b>	51 000	41° 56' N	2024	A0	7280		<b>Golfe d'Ajaccio</b>	25 000	41° 49' N	2023	A0
6942G		Carte G					7280L		Carte L				
6942L		Carte L					7291	3310	<b>De Piombino à Fiumicino et côte Est de Corse</b>	250 000	42° 18' N	2021	A0
6951	3118	<b>De Fos-sur-Mer à Capo Mele</b>	250 000	43° 09' N	2018	A0	7316		<b>Golfe de Sagone</b>	25 000	42° 03' N	2024	A0
6951L		Carte L					7316L		Carte L				
6951Z		Variante Zonex					7436	3345	<b>Approches et Port de Bastia - Ports d'Ajaccio et de Propriano</b>			2023	A0
6969		<b>Du Cap Corse à la Punta di l'Acciolu - Golfe de Saint-Florent</b>	50 300	42° 54' N	2021	A0			Cartouche : A - Port d'Ajaccio	7 500	41° 55' N		
6969G		Carte G					7436L		Cartouche : B - Port de Propriano	10 000	41° 40' N		
6969L		Carte L							Cartouche : C - Approches et Port de Bastia	15 000	42° 40' N		
6970		<b>De Punta di l'Acciolu à Capo Cavallo</b>	50 500	42° 40' N	2023	A0			Carte L				
6970G		Carte G					7442	3191	<b>De Villefranche-sur-Mer à Menton</b>	20 000	43° 43' N	2023	A0
6970L		Carte L					7442L		Carte L				
6980		<b>L'Île-Rousse, Sant'Ambrogio et Calvi</b>			2023	A1	7443		<b>Du Cap Ferrat à Capo San Lorenzo</b>	49 600	43° 43' N	2024	A0
		Cartouche : A - Abords de l'Île-Rousse	15 000	42° 38' N			7443G		Carte G				
		Cartouche : B - Abords de la Marine de Sant'Ambrogio - Port Eugène Ceccaldi	15 000	42° 37' N			7443L		Carte L				
		Cartouche : C - Abords de Calvi - De Punta Spano à La Revellata	15 000	42° 34' N			7510	3308	<b>De Capo Bellavista aux Bouches de Bonifacio</b>	250 000	40° 45' N	2021	A0
6980L		Carte L					7510L		Carte L				

## Cartes étrangères de complément

N°	Titre	Échelle 1:	Latitude moyenne	Publ.	Édit.
GB118	<b>Ports in the Gulf of Genoa</b>			1986	2025
	Cartouche : A - Approches to La Spezia	50 000	44° 02' N		
	Cartouche : B - Rada di La Spezia	11 000	44° 05' N		
	Cartouche : C - Viareggio	10 000	43° 51' N		
	Cartouche : D - Marina di Carrara	10 000	44° 01' N		
GB119	<b>Approches to Livorno</b>	40 000	43° 34' N	1985	2018
	Cartouche : 1 - Livorno	10 000	43° 33' N		
GB354	<b>Port of Genova West Part</b>	10 000	44° 24' N	1997	2021
GB355	<b>Port of Genova - East Part</b>	10 000	44° 23' N	1997	2026
GB953	<b>Approches to Civitavecchia</b>	30 000	42° 05' N	2013	2014
	Cartouche : 1 - Civitavecchia	10 000	42° 06' N		
GB1204	<b>Approches to Porto Torres</b>	60 000	40° 57' N	1986	2015
GB1208	<b>Approches to Cagliari</b>	30 000	39° 08' N	1985	2022
	Cartouche : 1 - Porto di Cagliari	15 000	39° 10' N		
GB1211	<b>Capo Ferro to Capo Coda Cavallo</b>	50 000	41° 01' N	1986	2026
GB1212	<b>Approches to La Maddalena - La Maddalena</b>	25 000	41° 11' N	1986	2015
	Cartouche : 1 - La Maddalena	10 000	41° 11' N		
GB1913	<b>Imperia to Punta Della Chiappa</b>	100 000	44° 09' N	2015	2020
GB1914	<b>Punta Della Chiappa to Viareggio</b>	100 000	44° 04' N	2015	
GB1983	<b>Capo Carbonara to Capo San Vito</b>	300 000	38° 42' N	1975	2026
GB1985	<b>Ajaccio to Oristano including Bonifacio Strait</b>	300 000	41° 05' N	1990	2026
GB1990	<b>Oristano to Arbatax including Golfo di Cagliari</b>	300 000	39° 06' N	1990	2026



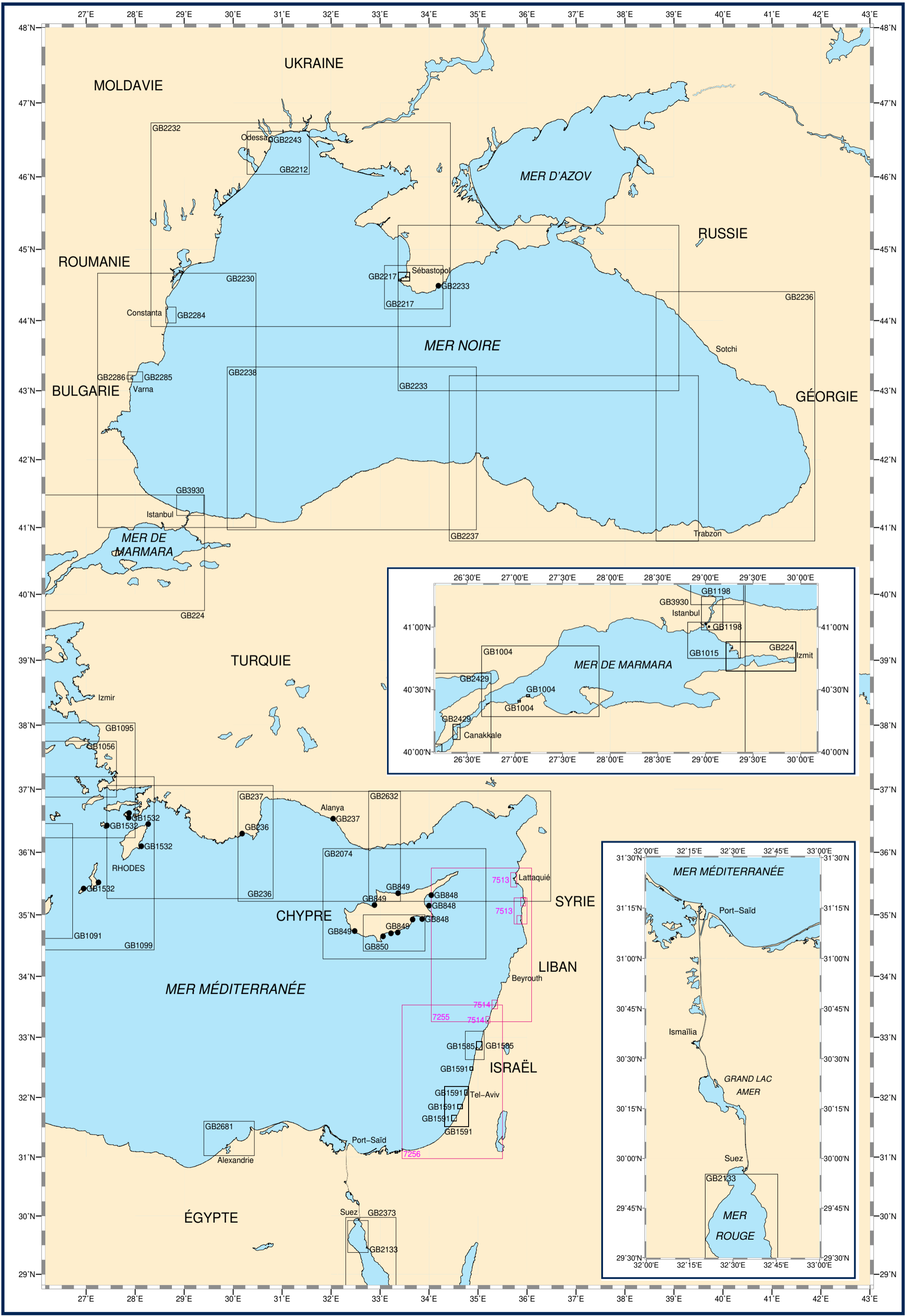




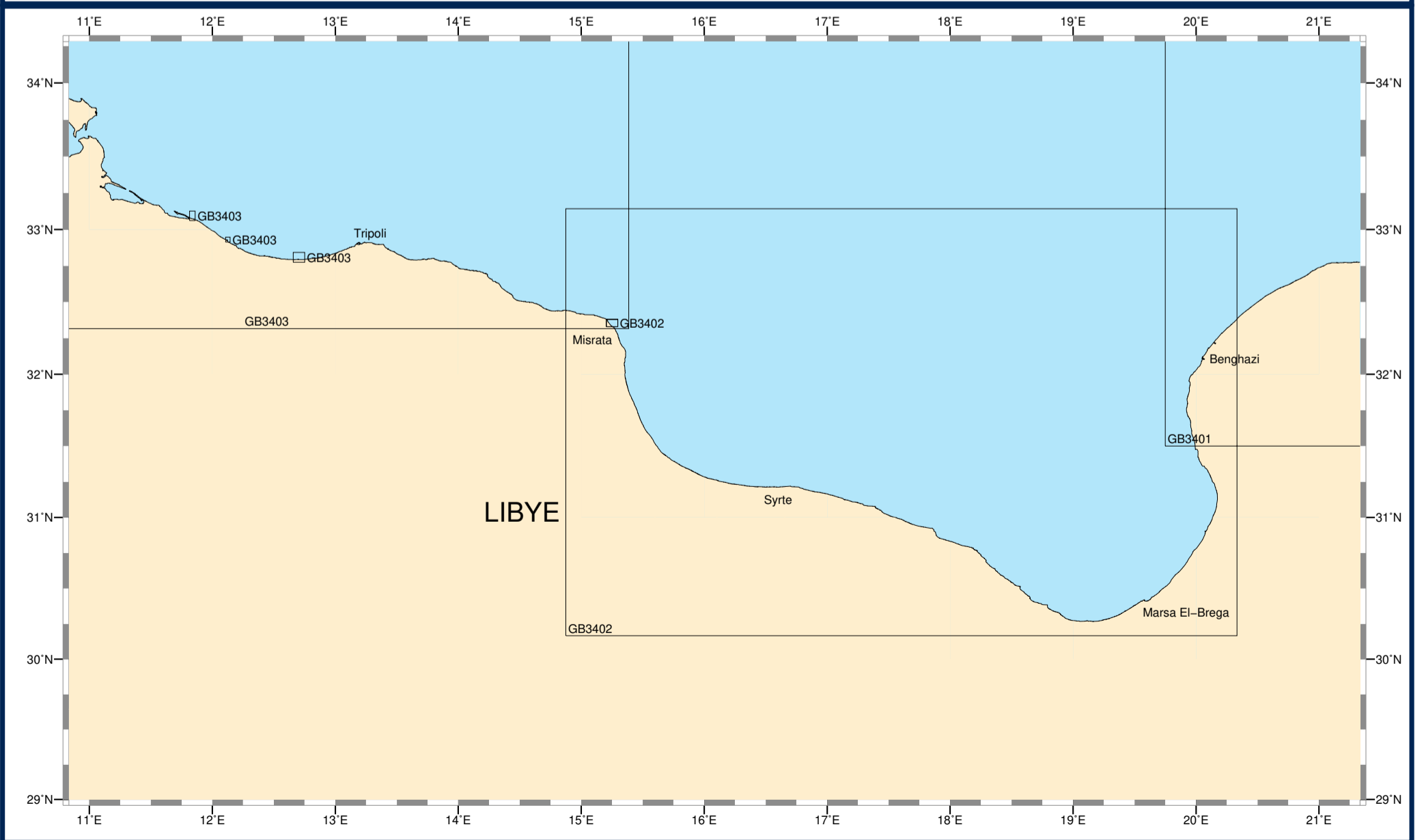
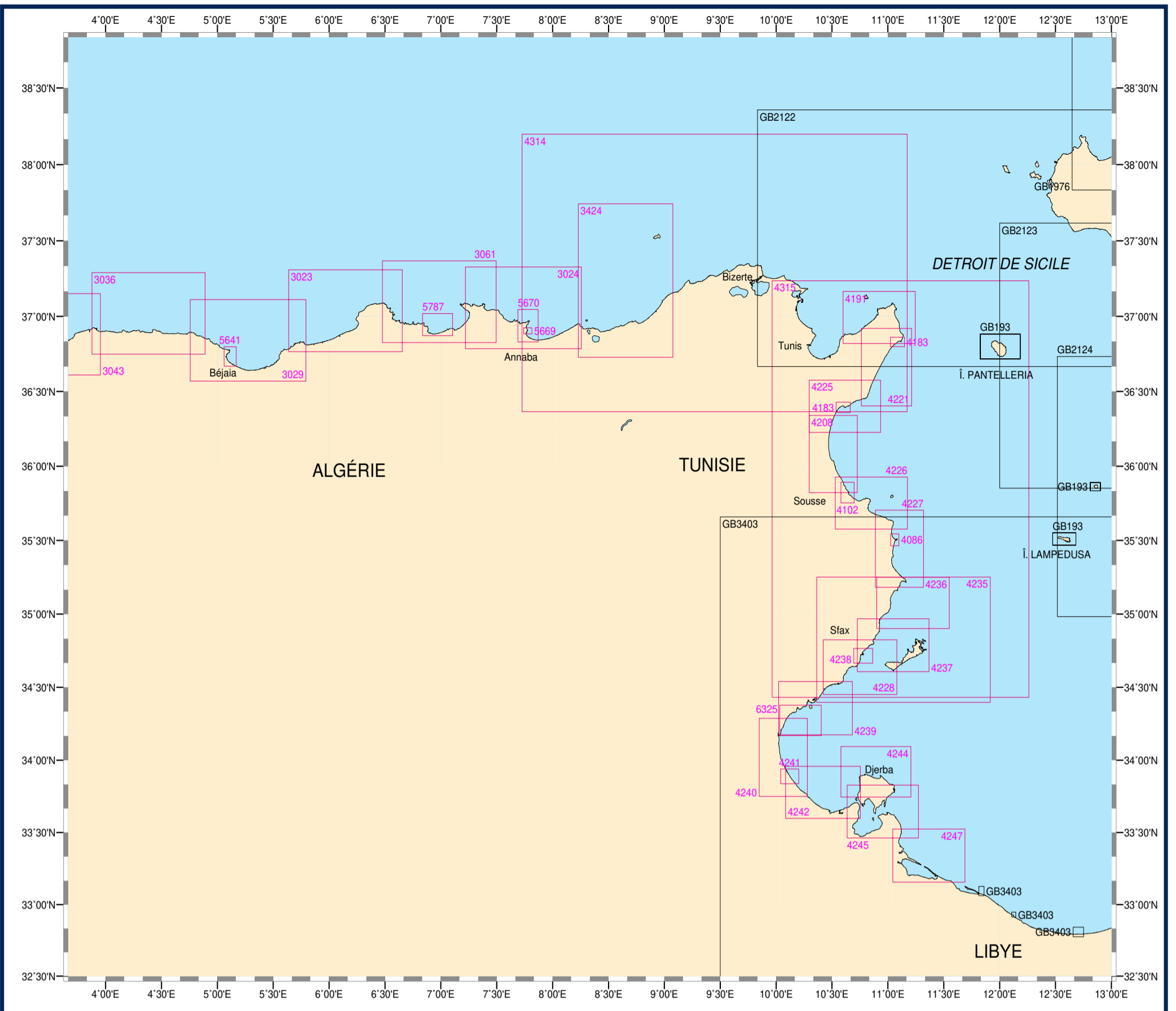
## MER ÉGÉE - GRÈCE - TURQUIE - CÔTE NORD D'AFRIQUE

## Cartes étrangères de complément

N°	Titre	Échelle 1:	Latitude moyenne	Publ.	Édit.
GB188	<b>Entrance to the Adriatic Sea Including Nisos Kerkyra</b> Cartouche : 1 - Albania - Sarandë	300 000 25 000	39°22' N 39°51' N	1992	2020
GB189	<b>Nisos Sapientza to Nisos Paxoi</b>	300 000	38°02' N	1992	2017
GB224	<b>Marmara Denizi</b> Cartouche : 1 - Continuation to Izmit	300 000 300 000	40°37' N 40°45' N	1991	2025
GB236	<b>Nisos Rodos to Taslik Burnu</b> Cartouche : 1 - Turkiye - Finike	300 000 12 500	36°09' N 36°17' N	1997	2026
GB1004	<b>Çanakkale Boğazi (the Dardanelles) to Marmara Adasi</b> Cartouche : A - Içdas 1 Cartouche : B - Içdas 2	100 000 12 500 15 000	40°34' N 40°27' N 40°24' N	1976	2025
GB1031	<b>Akra Gerakas to Nisos Kea</b>	150 000	37°11' N	1994	2014
GB1038	<b>Stenó Sifnou to Stenó Kafiréa</b> Cartouche : 1 - Stenó Ándrou-Tinou	150 000 40 000	37°36' N 37°40' N	1994	2026
GB1040	<b>Nisos Ios to Vrachonisída Kandelioússa</b>	150 000	36°40' N	1993	2024
GB1041	<b>Nisos Náxos to Vráchoi Kalógeroi</b>	150 000	37°33' N	1995	2024
GB1056	<b>Nisos Kálymnos to Nisos Ikaría including Güllük Körfezi</b>	150 000	37°18' N	1995	2023
GB1058	<b>Nisos Chios and Izmir Körfezi</b>	150 000	38°32' N	1996	2026
GB1062	<b>Nisoi Voreioi Sporades</b>	150 000	39°04' N	1994	2020
GB1085	<b>Sténo Kafiréa to Thessaloniki</b>	300 000	39°18' N	1997	2019
GB1086	<b>Edremit Körfezi to Strymonikós Kólpos</b>	300 000	40°10' N	1997	2025
GB1087	<b>Stenó Kafiréa to Edremit Körfezi</b>	300 000	38°43' N	1997	2025
GB1091	<b>Nisos Kríti</b>	300 000	35°32' N	1994	2014
GB1092	<b>Western Approaches to the Aegean Sea</b>	300 000	36°10' N	1996	2014
GB1093	<b>Steno Antikythron to Steno Kafiréa</b>	300 000	36°50' N	1997	2026
GB1095	<b>Stenó Kafiréa to Rhodes Channel</b>	300 000	37°07' N	1997	2025
GB1099	<b>Eastern Approaches to the Aegean Sea</b>	300 000	35°48' N	1997	2025
GB1513	<b>Kólpos Elevsinas</b>	25 000	37°59' N	1990	2020
GB1522	<b>Izmir Körfezi</b> Cartouche : A - Yenikale Geçidi Cartouche : B - Izmir Cartouche : C - Izmir Limani	25 000 12 500 10 000 10 000	38°25' N 38°25' N 38°25' N 38°26' N	2014	2026
GB1532	<b>Harbours in the Southern Dhodhekanisos</b> Cartouche : A - Nisos Tílos, Ormos Livádhia Cartouche : B - Nisos Ródhos, Ródhos Cartouche : C - Nisos Sími, Sími Cartouche : D - Nisos Sími, Panormítis Cartouche : E - Nisos Ródhos, Ormos Líndhou Cartouche : F - Nisos Kápathos, Ormos Pigádhia Cartouche : G - Nisos Kásos, Ormos Frí and Limín Emborió	10 000 7 500 10 000 5 000 10 000 10 000 5 000	36°25' N 36°27' N 36°37' N 36°33' N 36°05' N 35°31' N 35°25' N	1996	2010
GB1596	<b>Peiraias</b>	12 500	37°56' N	1990	2024
GB1600	<b>Korinthiakos Kolpos and Dioryga Korinthou</b> Cartouche : 1 - Dioryga Korinthou	100 000 25 000	38°09' N 37°55' N	1992	2010
GB1608	<b>Approaches to anakale Boğazi (The Dardanelles)</b> Cartouche : A - Bozcaada Cartouche : B - Ak ?ansa Cement Pier	100 000 7 500 7 500	39°53' N 39°50' N 39°52' N	1993	2026
GB1657	<b>Saronikos Kolpos</b>	100 000	37°45' N	1991	2024
GB1676	<b>Patraïkos Kolpos and Approaches and Western Part of Korinthiakos Kolpos</b> Cartouche : 1 - Steno Rion-Antirrion	100 000 15 000	38°12' N 38°18' N	1990	2020
GB1706	<b>Ormos Soudas and Approaches</b> Cartouche : 1 - Limenas Soudas	25 000 7 500	35°30' N 35°29' N	1993	2017
GB2070	<b>Approaches to Thessaloniki</b> Cartouche : A - Ormos Thessalonikis Cartouche : B - Limenas Thessalonikis	60 000 20 000 10 000	40°30' N 40°36' N 40°38' N	1991	2017
GB2404	<b>Ports in South-Western Greece</b> Cartouche : A - Ormos Navarinou Cartouche : B - Ormos Zakynthos Cartouche : C - Limenas Kalamatas Cartouche : D - Limenas Kyllinis Cartouche : E - Ormos Aigiou Cartouche : F - Limenas Katakoulou Cartouche : G - Limenas Patron Cartouche : H - Ormos Loutrakiou	17 500 15 000 10 000 12 500 20 000 15 000 10 000 20 000	36°55' N 37°47' N 37°01' N 37°56' N 38°15' N 37°38' N 38°15' N 37°58' N	1989	2018
GB2407	<b>Kerkyra Harbour and Approaches</b> Cartouche : 1 - Kerkyra Harbour	10 000 5 000	39°38' N 39°37' N	2003	2020
GB2429	<b>Çanakkale Boğazi (The Dardanelles)</b> Cartouche : A - Nara Geçidi (the Narrows) Cartouche : B - Çanakkale Cartouche : C - South Entrance to Çanakkale Bogazi	75 000 25 000 5 000 25 000	40°18' N 40°09' N 40°09' N 40°01' N	1974	2026
GB3401	<b>Banghazi to Ra's Al Muraysah</b> Cartouche : 1 - Darnah	500 000 15 000	32°57' N 32°46' N	1996	2017
GB3402	<b>Misratha to Banghazi</b> Cartouche : 1 - Misratak (Qasr Ahmad)	500 000 30 000	31°39' N 32°21' N	1997	2003
GB3678	<b>Rethymon to Kolpos Mirampellou</b> Cartouche : 1 - Irakleion	150 000 15 000	35°32' N 35°21' N	1971	2020







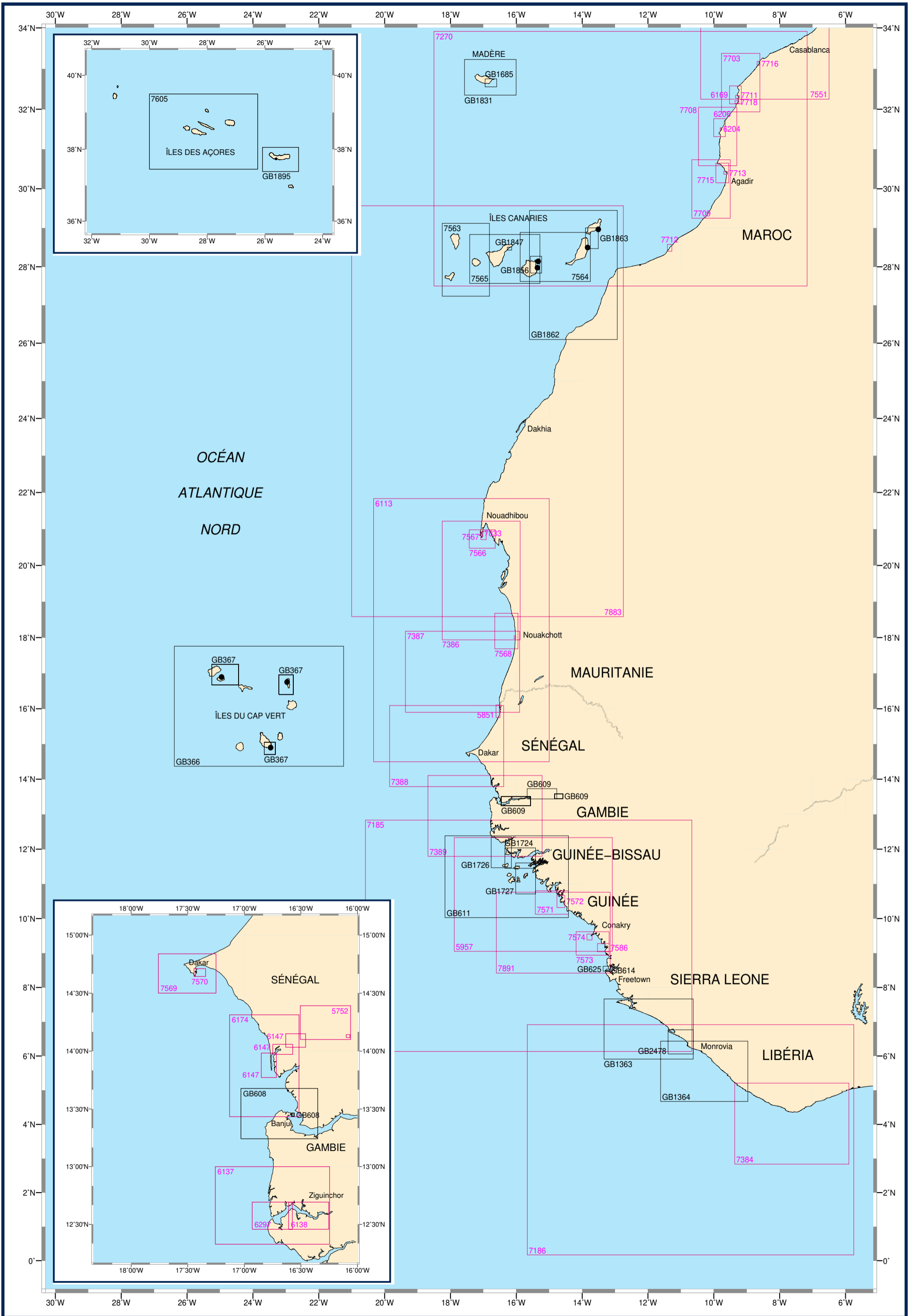
## AFRIQUE DU NORD : ALGÉRIE, TUNISIE, LIBYE

## Cartes françaises

N°	INT	Titre	Échelle 1:	Latitude moyenne	Publ. Édit.	Format
3023		De Djidjelli à Collo	100 000	37° 02' N	1955	GA
3024		Du Cap Toukoush au Cap Rose	100 000	37° 03' N	2015	GA
3029		Du Cap Sigli à Djidjelli	100 000	36° 50' N	1957	GA
3036		De Dellys au Cap Sigli	102 000	37° 01' N	2021	GA
3043		D'Alger à Dellys	100 000	36° 52' N	2021	GA
3061		Du Cap Bougaroni au Cap Axin	100 360	37° 05' N	2005	GA
3424		Du Cap Rose au Cap Nègre - Du Cap Rose au Cap Nègre	125 000	37° 14' N	1942	GA
4086		Al Mahdiyah	15 000	35° 30' N	1987	DA
4102		Sousse	25 000	35° 49' N	1952	DA
		Cartouche : 1 - Port de Sousse	10 000	35° 49' N		
4183		Tunisie côte Est - Ports et mouillages			1954	DA
		Cartouche : 2 - Rade de Kelibia	25 000	36° 49' N		
		Cartouche : 1 - Port de Kelibia	7 500	36° 49' N		
		Cartouche : 3 - Rade d'Hammamet	25 000	36° 23' N		
4191		De Ras-al-Fortas à Kelibia - Presqu'île du Cap Bon	61 740	36° 59' N	1941	GA
4208		De Ksar Menara à Sousse	63 500	36° 04' N	1957	GA
4221		De Kelibia à Ras Mamour	62 070	36° 39' N	1944	GA
4225		De Kurba à la Sebkhah Djiriba - Golfe d'Hammamet	62 297	36° 24' N	1889	GA
4226		Du Ras Marsa au Ras Dimas - Golfe de Sousse et de Monastir	62 750	35° 45' N	1887	GA
4227		Du Ras Dimas au Ras Kapudia	63 320	35° 26' N	1956	GA
4228		De Sfax à Maharès	63 580	34° 38' N	1939	GA
4235		Du Ras Kapudia au Ras Ungha - Îles et bancs Kerkenah	152 300	34° 49' N	1952	GA
4236		Du Ras Kapudia à Sidi Makluf - Partie Nord du canal de Kerkenah	63 500	35° 04' N	1955	GA
4237		De Sidi Makluf à Sfax - Îles Kerkenah	63 500	34° 47' N	1945	GA
4238		Sfax	25 000	34° 42' N	2014	DA
		Cartouche : 1 - Port de Sfax	10 000	34° 43' N		
4239		De Maharès à la Skhirra (Golfe de Gabès)	63 900	34° 21' N	1961	GA
4240		De la Skhirra à Gabès (Golfe de Gabès)	64 130	34° 01' N	1962	GA
4241		Gabès - Ancienne Tacape	25 000	33° 53' N	1943	DA
4242		De Gabès au Bordj Djilidj - Golfe de Gabès	64 340	33° 46' N	1939	GA
4244		Du Bordj Djilidj à Sidi Garus - Partie Nord de l'île de Djerba	64 200	33° 55' N	1939	GA
4245		De Sidi Garus à Zarzis - Bahiret el Bou Grara	64 430	33° 38' N	1939	GA
4247		De Zarzis au Ras Ashdir - Bahiret el Biban	64 650	33° 20' N	1939	GA
4314		D'Annaba (Bône) à Tunis	328 130	37° 16' N	2019	GA
4315		De Tunis à Sfax	334 650	35° 50' N	2019	GA
5641		Port de Bejaïa (Bougie)	15 000	36° 43' N	2023	GA
5669		Port d'Annaba (Bône)	10 000	36° 54' N	2019	DA
5670		Abords d'Annaba (Bône)	25 000	36° 56' N	2015	GA
5787		Abords de Skikda	25 000	36° 56' N	2005	GA
		Cartouche : 1 - Port de Skikda	10 016	36° 53' N		
6325		Baie de la Skhirra ou des Sur-Kenis	35 000	34° 16' N	1960	GA

## Cartes étrangères de complément

N°	Titre	Échelle 1:	Latitude moyenne	Publ.	Édit.
GB193	Islands in the Sicilian Channel			1990	2013
	Cartouche : A - Isola di Pantelleria	50 000	36° 48' N		
	Cartouche : B - Isola Di Linosa	25 000	35° 51' N		
	Cartouche : C - Isola di Lampedusa	35 000	35° 30' N		
	Cartouche : D - Porto di Lampedusa	7 500	35° 29' N		
	Cartouche : E - Porto di Pantelleria	7 500	36° 50' N		
GB1976	Capo di Bonifati to Capo San Vito	300 000	38° 42' N	1975	2020
	Cartouche : 1 - Isola di Ustica	100 000	38° 42' N		
GB2122	Bizerte to Capo San Marco	300 000	37° 30' N	1972	2025
GB2123	Capo Granitola to Capo Passero	300 000	36° 44' N	1972	2025
GB2124	Isola di Lampedusa to Capo Passero including Malta	300 000	35° 51' N	1979	2014
GB3401	Banghazi to Ra's Al Muraysah	500 000	32° 57' N	1996	2017
	Cartouche : 1 - Darnah	15 000	32° 46' N		
GB3402	Misratha to Banghazi	500 000	31° 39' N	1997	2003
	Cartouche : 1 - Misratah (Qasr Ahmad )	30 000	32° 21' N		
GB3403	Cap Afrique to Misratah	500 000	33° 59' N	1997	2014
	Cartouche : A - Abu Kammash	30 000	33° 05' N		
	Cartouche : B - Az Zawiyah	40 000	32° 48' N		
	Cartouche : C - Zuwarah	25 000	32° 55' N		



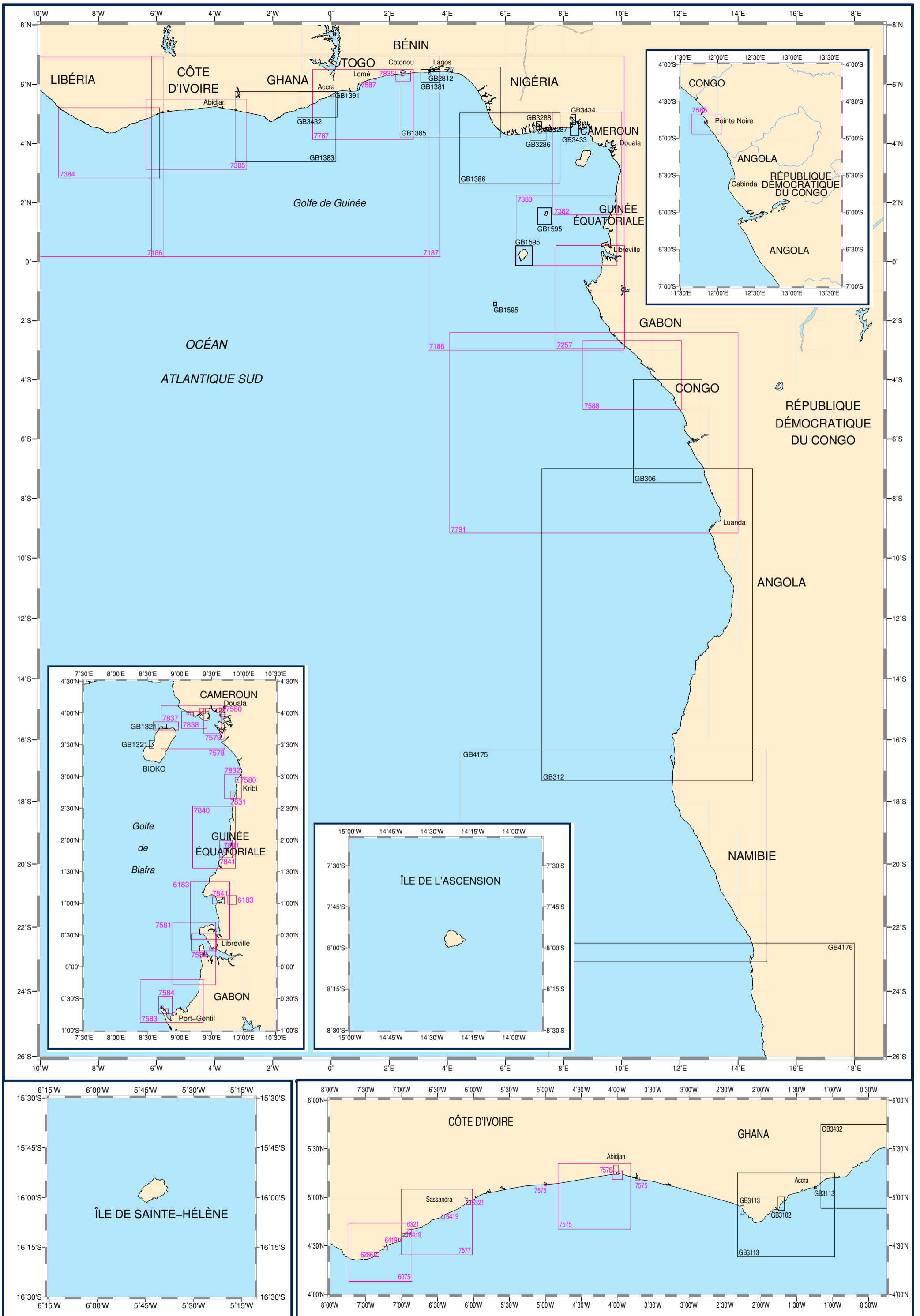
## AÇORES - CÔTE OUEST D'AFRIQUE

## Cartes françaises

N°	INT	Titre	Échelle 1:	Latitude moyenne	Publ. Édité.	Format	N°	INT	Titre	Échelle 1:	Latitude moyenne	Publ. Édité.	Format
5752		Rivière Saloum - De Foundiougne à Kaolack - Rivières Sine et Silif	50 000	14° 14' N	1967	GA	7565		Gran Canaria, Tenerife et La Gomera	200 000	28° 12' N	2021	A0
		Cartouche : 1 - Port de Kaolack	10 000	14° 07' N			7566	1988	Approches de Nouadhibou	75 000	20° 43' N	2022	A0
5851		Abords de Saint-Louis - Mouillage de Saint-Louis			1937	DA	7567	1989	Accès aux ports de Nouadhibou	22 500	20° 49' N	2022	A0
		Cartouche : 1 - Abords de Saint-Louis - Mouillage de Saint-Louis	60 000	15° 55' N			7568	1991	Approches de Nouakchott	100 000	18° 10' N	2016	A0
		Cartouche : 2 - Port de Saint-Louis	15 000	16° 00' N					Cartouche : A - Port de Nouakchott - Port de l'Amitié	15 000	18° 00' N		
5957		Du rio Cacheu aux îles de Los	547 000	10° 45' N	1955	GA	7569	1993	Approches de Dakar - Baie de Gorée	50 000	14° 40' N	2008	A0
6113		Du Cap Blanc au Cap Vert	881 744	18° 10' N	2018	GA	7570	1994	Rade et Port de Dakar	10 000	14° 40' N	2026	A0
6137		Approches de la Casamance - De l'embouchure à Ziguinchor	100 000	12° 39' N	2024	A0	7571	2855	Approches de l'estuaire du Rio Nunez	100 000	10° 27' N	2024	A0
6138		Cours de la Casamance - De la pointe Saint-Georges (Pointe Sozor) à Ziguinchor	35 000	12° 34' N	2022	A0	7572	2856	Embouchure du Rio Nunez - Abords de Kamsar	35 000	10° 29' N	2022	A0
		Cartouche : A - Ziguinchor	10 000	12° 34' N					Cartouche : A - Port de Kamsar	15 000	10° 37' N		
6147		Cours du Saloum - De l'embouchure à Foundiougne			1958	GA	7573	2857	De Conakry à la Rivière Mellacorée	100 000	9° 16' N	2005	A0
		Cartouche : 1 - Cours du Saloum - De l'embouchure à Foundiougne	35 325	13° 52' N			7574	2858	Abords de Conakry - Îles de Los			2016	A0
		Cartouche : 2 - Cours du Saloum	35 304	14° 00' N					Cartouche : 1 - Abords de Conakry - Îles de Los	25 000	9° 27' N		
		Cartouche : 3 - Cours du Saloum (suite)	35 292	14° 05' N					Cartouche : 2 - A - Port de Conakry	10 000	9° 29' N		
6169		Abords de Safi	50 600	32° 21' N	1963	GA	7586		Embouchure de la Rivière Mellacorée	35 000	9° 09' N	2005	A0
6174		De Joal à Bathurst	100 107	13° 52' N	1959	GA			Cartouche : A - Mouillage de Benty	10 000	9° 10' N		
6204		Rade d'Essaouira (Mogador)	10 000	31° 30' N	1958	DA	7605	1893	Archipel des Açores - Groupe Central	300 000	38° 28' N	2021	A0
6206		Du Cap Hadid au Cap Sim	51 100	31° 32' N	1959	GA	7703	1978	De Jorf Lasfar à Oued Tensifte	150 000	32° 39' N	2022	A0
6297		Embouchure de la Casamance	35 000	12° 34' N	2020	GA	7708		De Oued Tensifte à Cap Ghir	150 000	31° 19' N	2021	A0
7185	1085	De Cabo Roxo à Monrovia	1 000 000	9° 28' N	1992	A0	7709		De Cap Ghir à Sidi Ifni	150 000	29° 59' N	2021	A0
7186	2086	De Monrovia à Sassandra	1 000 000	3° 32' N	1991	A0	7711	1981	Rade et port de Safi	10 000	32° 18' N	2020	A0
7270	1082	De Casablanca (Dâr el Beïda) au Cap Jubi - Archipel de Madère (Arquipelago da Madeira) et Îles Canaries (Islas Canarias).	1 000 000	30° 42' N	2006	A0	7712		Abords du port de Tan-Tan	20 000	28° 29' N	2019	GA
		Carte L							Cartouche : A - Port de Tan-Tan	5 000	28° 28' N		
7384	2804	De Greenville à Sassandra	350 000	4° 01' N	1995	A0	7713	1983	Rade et Port d'Agadir	10 000	30° 24' N	2020	A0
7386	1951	De Nouadhibou à Nouakchott	331 000	19° 34' N	1998	A0	7715		Approches d'Agadir	50 000	30° 24' N	2021	A0
7387	1952	De Nouakchott à Saint-Louis	336 000	17° 02' N	1998	A0	7716	1977	Port de Jorf Lasfar	10 000	33° 07' N	2022	A0
7388	1953	De Saint-Louis au fleuve Saloum	340 000	14° 56' N	1997	A0	7718	1982	Nouveau Port de Safi	10 000	32° 10' N	2021	A0
7389	1954	Du fleuve Saloum à Ilhéu de Caió	342 000	12° 56' N	1997	A0	7833	1990	Ports et terminaux de Nouadhibou			2022	A0
7551	1936	De Kenitra au Cap Beddouza (Cap Cantin)	331 000	33° 22' N	2016	A0			Cartouche : A - Port de Nouadhibou (Port-Étienne)	7 500	20° 53' N		
		Cartouche : A - Port de Rabat	20 000	34° 02' N					Cartouche : B - Port minéralier de Nouadhibou (Cansado)	7 500	20° 48' N		
		Cartouche : B - Port de Jorf Lasfar	25 000	33° 07' N			7883	1083	Du Cap Tarfaya (Cap Juby) à Ràs Timirist (Cap Timiris) - Islas Canarias	1 100 000	24° 04' N	2019	A0
7563		La Palma, La Gomera et El Hierro	200 000	28° 10' N	2021	A0	7891	1956	De Kamsar à Freetown	346 000	9° 35' N	2024	A0
7564		Fuerteventura et Gran Canaria	200 000	28° 15' N	2021	A0							

## Cartes étrangères de complément

N°	Titre	Échelle 1:	Latitude moyenne	Publ.	Édit.
GB366	Arquipélago de Cabo Verde	500 000	16° 03' N	2022	
GB367	Ports in Cape Verde			1989	2018
	Cartouche : A - Approches to Porto Grande	150 000	16° 57' N		
	Cartouche : B - Porto Grande	17 500	16° 53' N		
	Cartouche : C - Ilha do sal	200 000	16° 40' N		
	Cartouche : D - Porto da Palmeira	12 500	16° 45' N		
	Cartouche : E - Approches to Porto da Praia	150 000	14° 52' N		
	Cartouche : F - Porto da Praia	15 000	14° 54' N		
GB608	River Gambia Entrance	75 000	13° 27' N	1977	2019
	Cartouche : 1 - Banjul	12 500	13° 26' N		
GB609	River Gambia Albreda to Kuntaur	100 000	13° 35' N	1942	
	Cartouche : 1 - Continuation River Gambia	100 000	13° 22' N		
	Cartouche : 2 - Mac Carthy's Island	100 000	13° 30' N		
	Cartouche : 3 - Mac Carthy's Island Anchorage	7 500	13° 33' N		
	Cartouche : 4 - Kuntaur	25 000	13° 40' N		
GB611	Cabo Roxo to Port Kamsar	400 000	11° 12' N	1993	2010
GB614	Freetown Harbour	12 000	8° 29' N	1977	2003
GB625	Entrance to Sierra Leone River	25 000	8° 32' N	1980	2013
GB1363	Cape Saint Ann to Monrovia	300 000	6° 47' N	1991	
GB1364	Monrovia to Greenville	300 000	5° 33' N	1993	
GB1685	Ponta Gorda to Ponta de Sao Lourenço including the Port of Funchal	30 000	32° 39' N	2005	2019
	Cartouche : 1 - Funchal	10 000	32° 38' N		
GB1724	Canal do Geba and Bissau	100 000	11° 44' N	1989	2010
	Cartouche : 1 - Bissau	25 000	11° 50' N		
GB1726	Approches to Canal do Geba and Rio Cacheu	100 000	11° 54' N	1989	2010
GB1727	Bolama and Approches	100 000	11° 09' N	1984	2010
	Cartouche : 1 - Bolama	30 000	11° 33' N		
GB1831	Arquipelago da Madeira	150 000	32° 47' N	1983	2019
GB1847	Isla de Tenerife, Santa Cruz de Tenerife	12 500	28° 28' N	2004	2020
	Cartouche : A - Puerto Caballo	5 000	28° 26' N		
GB1856	Approches to Puerto de la Luz (Las Palmas)	75 000	28° 03' N	1991	2023
	Cartouche : A - Puerto de la Luz (Las Palmas)	12 500	28° 08' N		
	Cartouche : B - Puerto de Salinetas	15 000	27° 58' N		
GB1862	Lanzarote to Cabo Bojador	350 000	27° 46' N	2014	
GB1863	Puerto de Los Marmoles to Puerto del Rosario	60 000	28° 44' N	2014	2019
	Cartouche : A - Isla de Lanzarote, Puerto de Los Marmoles and Naos	10 000	28° 57' N		
	Cartouche : B - Isla de Fuerteventura, Puerto del Rosario	10 000	28° 29' N		
GB1895	Ilha de Sao Miguel	100 000	37° 43' N	2003	
	Cartouche : 1 - Ponta Delgada	10 000	37° 44' N		
GB2478	Approches to Monrovia	120 000	6° 24' N	1989	2025
	Cartouche : 1 - Monrovia	25 000	6° 20' N		



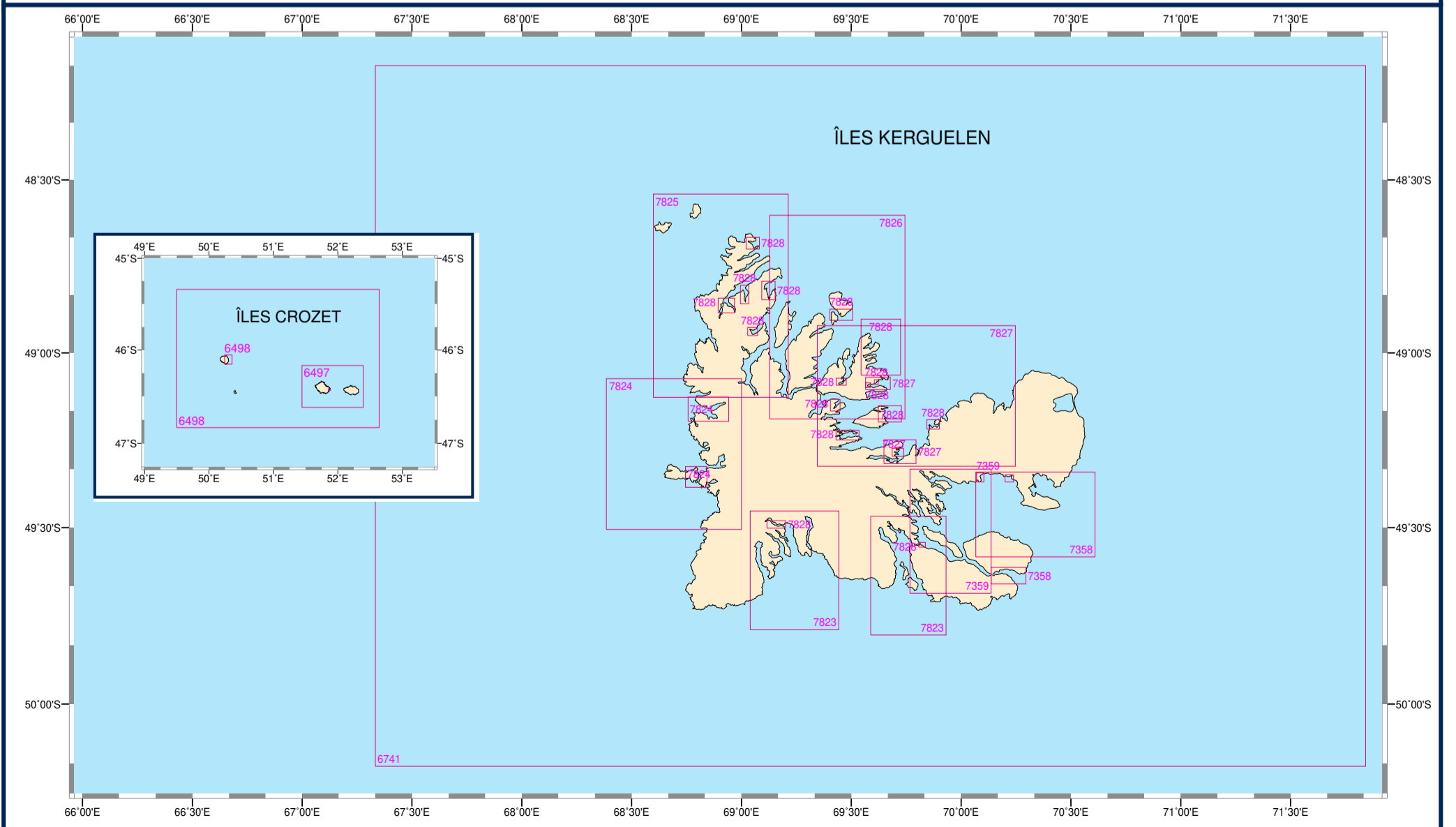
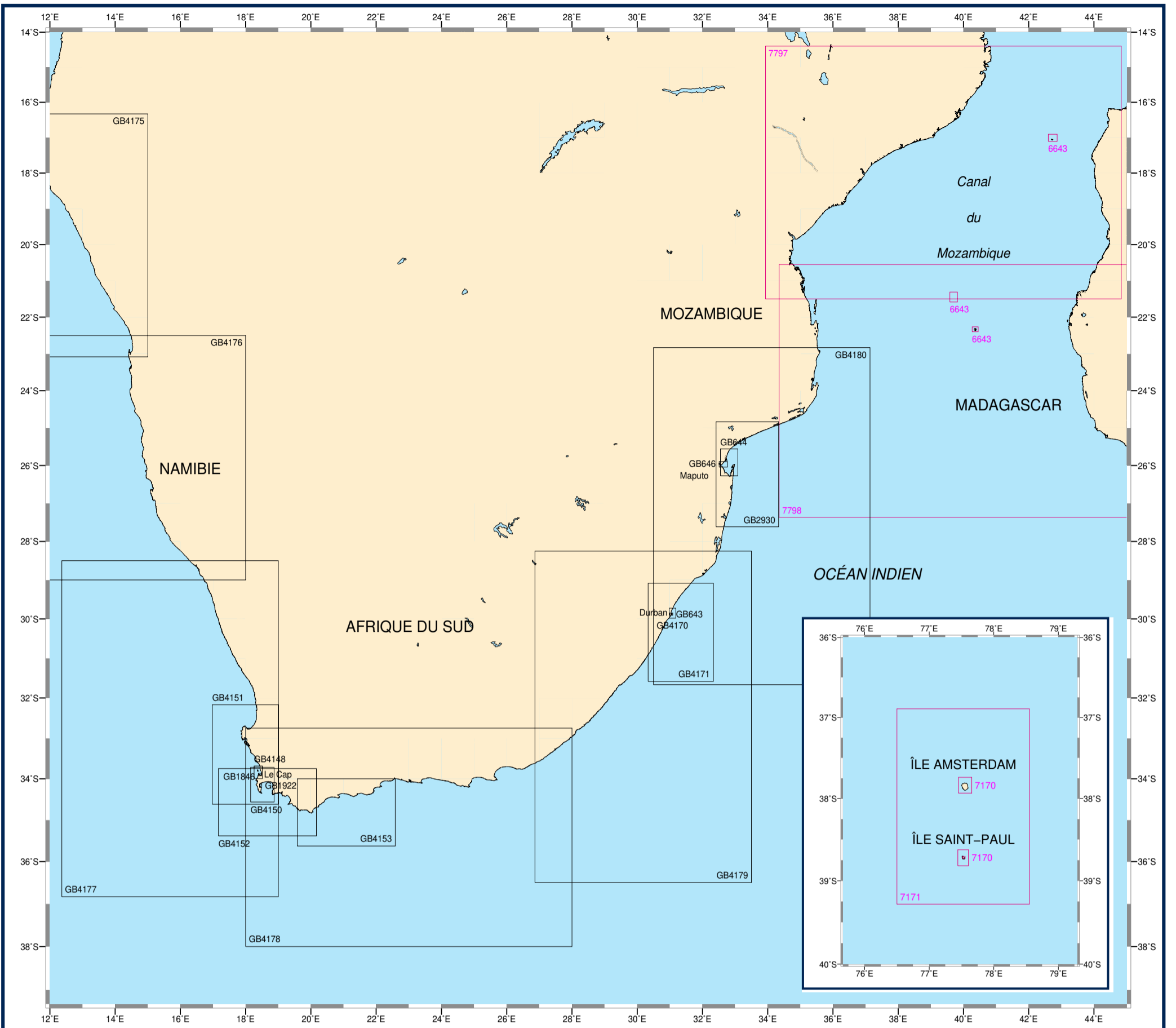
## CÔTE OUEST D'AFRIQUE - GOLFE DE GUINÉE

## Cartes françaises

N°	INT	Titre	Échelle 1:	Latitude moyenne	Publ. Édit.	Format	N°	INT	Titre	Échelle 1:	Latitude moyenne	Publ. Édit.	Format
6075		<b>Du Cap des Palmes à Grand-Béréby</b>	99 993	4° 25' N	1965	GA	7581	2920	<b>Du Cap Estérias à la Pointe Ékouata - Approches de l'estuaire du Gabon</b>	100 000	0° 12' N	2023	A0
6183		<b>Baie de Corisco - Rivières Mondah et Muny</b> Cartouche : 1 - Rivière Mitemboni et Rio Mitong	103 065 103 060	0° 53' N 1° 03' N	2014	GA	7582	2922	<b>Estuaire du Gabon</b> Cartouche : A - Port d'Owendo Cartouche : B - Port de Libreville	40 000 15 000 15 000	0° 23' N 0° 16' N 0° 23' N	2019	A0
6286		<b>Mouillage de Tabou</b>	10 000	4° 24' N	1959	DA	7583	2923	<b>De la Pointe Ékouata au Cap Lopez</b>	100 000	0° 32' S	2006	A0
6321		<b>Grand-Béréby</b> Cartouche : 1 - Grand-Béréby Cartouche : 2 - Sassandra	15 000 15 000	4° 39' N 4° 56' N	1964	DA	7584	2924	<b>Abords de Port-Gentil et du Cap Lopez</b> Cartouche : 2 - Abords de Port-Gentil et du Cap Lopez Cartouche : A - Port-Gentil Cartouche : B - Cap Lopez	40 000 12 500 15 000	0° 36' S 0° 42' S 0° 37' S	2015	A0
6419		<b>Grand Basha (Tolou)</b> Cartouche : 1 - Dogbalé (Roc Béréby) Cartouche : 2 - Grand Basha (Tolou) Cartouche : 3 - Petit Béréby Cartouche : 4 - DREWIN (Monogaga)	20 000 20 000 20 000 20 000	4° 36' N 4° 28' N 4° 33' N 4° 48' N	1961	DA	7585	2931	<b>Abords de Pointe-Noire</b> Cartouche : A - Port de Pointe-Noire	40 000 10 000	4° 48' S 4° 46' S	2015	A0
7186	2086	<b>De Monrovia à Sassandra</b>	1 000 000	3° 32' N	1991	A0	7587	2881	<b>Port de Lomé - Rade de Kpémé - Port de Cotonou</b> Cartouche : A - Togo - Port de Lomé Cartouche : C - Togo - Rade de Kpémé Cartouche : B - Togo - De Lomé à Kpémé	15 000 25 000 75 000	6° 07' N 6° 10' N 6° 04' N	2019	A0
7187	2087	<b>De Sassandra à Lagos</b>	1 000 000	3° 33' N	2009	A0	7588	2813	<b>De Gamba à Pointe Noire</b>	350 000	3° 50' S	2016	A0
7188	2088	<b>De Lagos à Gamba</b>	1 000 000	1° 58' N	1990	A0	7787	2807	<b>De Tema à Cotonou</b>	350 000	5° 19' N	2018	A0
7257	2812	<b>De Libreville à Gamba</b>	351 251	1° 12' S	1995	A0	7791	2089	<b>De Gamba à Luanda</b>	1 000 000	5° 46' S	2024	A0
7382	2810	<b>De Calabar à Bata - Isla de Bioko</b>	350 000	3° 19' N	2013	A0	7831		<b>Accès au port en eau profonde de Kribi</b>	20 000	2° 42' N	2019	A1
7383	2811	<b>De Bata à Libreville - Ilhas do Príncipe et de São Tomé</b>	351 000	1° 03' N	1996	A0	7832		<b>Approches de Kribi</b>	40 000	2° 50' N	2019	A0
7384	2804	<b>De Greenville à Sassandra</b>	350 000	4° 01' N	1995	A0	7835	2884	<b>Port de Cotonou</b> Cartouche : A - De Cotonou à Sèmè-Kpodji Cartouche : B - Port de Cotonou	75 000 15 000	6° 16' N 6° 19' N	2025	A0
7385	2805	<b>De Sassandra à la Lagune Aby</b>	350 000	4° 18' N	1996	A0	7837	2904	<b>Abords de Malabo</b> Cartouche : A - Terminaux de Punta Europa et port de Malabo	40 000 12 500	3° 47' N 3° 46' N	2023	A0
7575	2872	<b>Approches d'Abidjan</b> Cartouche : A - Abords d'Abidjan Cartouche : B - Grand-Lahou Cartouche : C - Grand-Bassam	100 000 40 000 20 000 35 000	5° 00' N 5° 13' N 5° 07' N 5° 11' N	2021	A0	7838	2907	<b>Abords de Limbé - Terminal Limboh et de la rivière Bimbia</b> Cartouche : A - Cours de la rivière Bimbia Cartouche : B - Terminal Limboh Cartouche : C - Limbé	40 000 40 000 15 000 15 000	3° 53' N 4° 01' N 3° 59' N 3° 59' N	2025	A0
7576	2873	<b>Port d'Abidjan</b> Cartouche : A - Baie du Banco	10 000 10 000	5° 16' N 5° 20' N	2021	A0	7840	2917	<b>De la Pointe Gertrude au Rio Benito - Approches de Bata</b>	100 000	2° 02' N	2025	A0
7577	2871	<b>De Grand Béréby à Sassandra - Port de San Pedro</b> Cartouche : A - Port de San Pedro	100 000 20 000	4° 44' N 4° 43' N	2018	A0	7841	2918	<b>Ports de Bata et de Cogo</b> Cartouche : A - Abords de Bata Cartouche : B - Port de Bata Cartouche : C - Accès au port de Cogo	40 000 15 000 40 000	1° 51' N 1° 49' N 1° 02' N	2024	A0
7578	2905	<b>Approches de l'estuaire du Cameroun et de Malabo</b>	100 000	3° 46' N	2005	A0							
7579	2906	<b>Estuaire du Cameroun - Estuaire du Cameroun</b> Cartouche : A - Abords de Douala	40 000 40 000	3° 52' N 4° 01' N	2021	A0							
7580	2908	<b>Ports du Golfe de Guinée</b> Cartouche : A - Côte du Cameroun - Port de Douala Cartouche : B - Côte du Cameroun - Port de Kribi	10 000 25 000	4° 02' N 2° 56' N	2012	A1							

## Cartes étrangères de complément

N°	Titre	Échelle 1:	Latitude moyenne	Publ.	Édit.	N°	Titre	Échelle 1:	Latitude moyenne	Publ.	Édit.
GB306	<b>Pointe Tchitembo to Cabeça da Cobra</b>	350 000	5° 44' S	2008	2017	GB2812	<b>Lagos Harbour</b> Cartouche : 1 - Tin Can Island Terminal	12 500 12 500	6° 24' N 6° 25' N	2020	2025
GB312	<b>Luanda to Baía dos Tigres</b>	1 000 000	12° 10' S	2010	2019	GB3102	<b>Takoradi and Sekondi Bays</b>	15 000	4° 56' N	1981	2020
GB1321	<b>Ports and Terminals in the Gulf of Guinea</b> Cartouche : A - Nun River Entrance Cartouche : B - Brass River Entrance Cartouche : C - Opobo River Entrance Cartouche : D - Bahia de Luba Cartouche : E - Punta Europa to Puerto de Malabo Cartouche : F - Puerto de Malabo	50 000 50 000 50 000 50 000 30 000 12 500	4° 15' N 4° 16' N 4° 29' N 3° 30' N 3° 47' N 3° 45' N	1995	2018	GB3113	<b>Cape three Points to Saltpond</b> Cartouche : A - Axim bay Cartouche : B - Cape Coast Anchorage	150 000 50 000 12 000	4° 49' N 4° 52' N 5° 06' N	1982	2019
GB1381	<b>Approches to Lagos</b>	75 000	6° 16' N	2025		GB3286	<b>Approches to Bonny River</b>	60 000	4° 16' N	1991	2014
GB1383	<b>Lagune Aby to Tema</b>	350 000	4° 34' N	2004	2017	GB3287	<b>Bonny River - Field Point to Ford Point</b>	25 000	4° 28' N	1990	2025
GB1385	<b>Cotonou to Pennington River</b>	350 000	5° 24' N	2004	2022	GB3288	<b>Bonny River - Ford Point to Port Harcourt</b> Cartouche : A - Ford Point to Bakana Point Cartouche : B - Bakana Point to Port Harcourt Cartouche : C - Port Harcourt	25 000 17 500 7 500	4° 39' N 4° 44' N 4° 45' N	1990	2018
GB1386	<b>Pennington River to Opobo River</b>	350 000	3° 51' N	2004		GB3432	<b>Saltpond to Tema</b>	150 000	5° 19' N	1996	2020
GB1391	<b>Port of Tema</b>	12 500	5° 37' N	2020		GB3433	<b>Approches to Calabar - Sheet 1</b>	50 000	4° 29' N	1970	2013
GB1595	<b>Ilhas do Príncipe, De São Tomé and Isla de Annobón</b> Cartouche : A - Baía das Agulhas Cartouche : B - Baía de Santo António Cartouche : C - Portos de Fernão Dias and São Tomé Cartouche : D - São Tomé Cartouche : E - Ilha do Príncipe Cartouche : F - Ilha de São Tomé Cartouche : G - Isla de Annobón	37 500 37 500 40 000 15 000 150 000 175 000 50 000	1° 37' N 1° 39' N 0° 22' N 0° 20' N 1° 32' N 0° 11' N 1° 26' S	1995	2017	GB3434	<b>Approches to Calabar</b> Cartouche : A - Jamestown to Calabar Cartouche : B - Ports of Calabar	50 000 10 000	4° 49' N 4° 59' N	1991	2006
						GB4175	<b>Baía dos Tigres to Walvis Bay</b>	1 000 000	19° 42' S	2017	
						GB4176	<b>Walvis Bay to Orange River</b>	1 000 000	25° 45' S	2017	



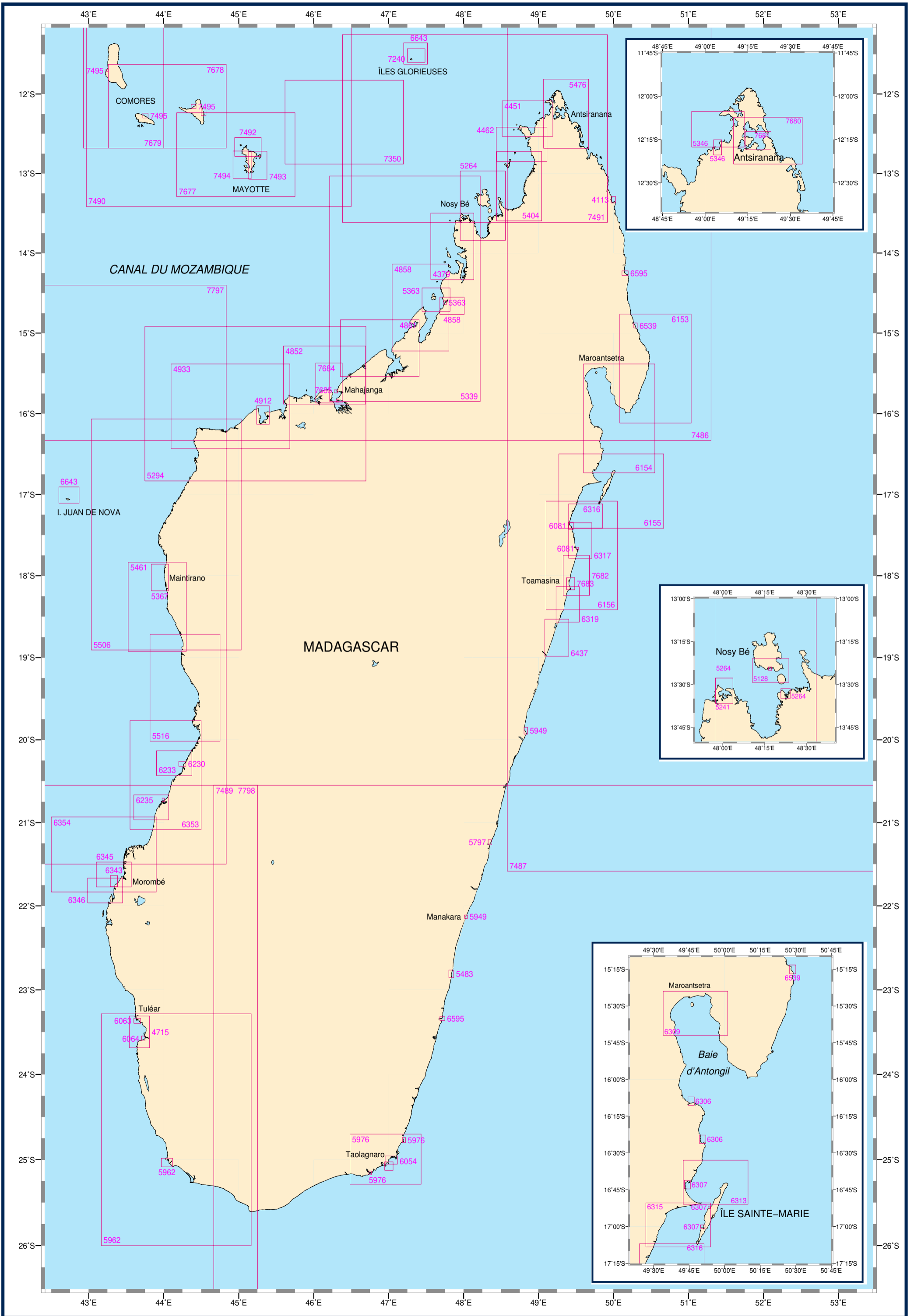
## AFRIQUE DU SUD - OCÉAN INDIEN - CANAL DU MOZAMBIQUE

## Cartes françaises

N°	INT	Titre	Échelle 1:	Latitude moyenne	Publ. Édit.	Format
6497		<b>Île de la Possession, Île de l'Est</b> Cartouche : A - Île de la Possession - Baie du Marin - Port Alfred	75 000 10 000	46° 23' S 46° 25' S	2018	GA
6498	7747	<b>Îles Crozet</b> Cartouche : A - Île aux Cochons - Côte Est, Mouillage de la Meurthe	250 000 50 000	46° 05' S 46° 06' S	2021	GA
6643		<b>Iles et récifs du canal de Mozambique</b> Cartouche : A - Ile Juan de Nova Cartouche : B - Mouillage Nord d'Europa Cartouche : C - Ile Europa Cartouche : D - Iles Bassas da India Cartouche : E - Iles Glorieuses	50 000 15 000 50 000 150 000 150 000	17° 00' S 22° 18' S 22° 20' S 21° 26' S 11° 29' S	1991	GA
6741	7749	<b>Îles Kerguelen</b>	300 000	49° 10' S	2019	A0
7170		<b>Îles Saint-Paul et Amsterdam</b> Cartouche : A - Île Saint-Paul Cartouche : B - Île Amsterdam Cartouche : C - Mouillage de l'Île Saint-Paul	30 000 30 000 15 000	38° 43' S 37° 50' S 38° 43' S	2020	A0
7171	7748	<b>Approches des Îles Saint-Paul et Amsterdam</b>	350 000	38° 05' S	2021	A1
7358		<b>Golfe du Morbihan - Partie Est</b> Cartouche : A - Baie Greenland	35 800	49° 27' S 49° 38' S	2017	A0
7359		<b>Golfe du Morbihan - Partie Ouest</b> Cartouche : A - Pointe Molloy Cartouche : B - Port-aux-Français	35 800 10 000 10 000	49° 30' S 49° 21' S 49° 21' S	2017	A0
7797	7054	<b>Canal du Mozambique - Partie centrale</b>	1 000 000	17° 57' S	2016	A0
7798	7053	<b>Canal du Mozambique - Partie Sud</b>	1 008 000	23° 57' S	2016	A0
7823		<b>Baies d'Audierne et des Swains</b> Cartouche : A - Baie d'Audierne Cartouche : B - Baie des Swains	50 000 50 000	49° 37' S 49° 38' S	2025	A0
7824		<b>Du Cap Marigny au Cap Poincaré</b> Cartouche : 1 - Du Cap Marigny au Cap Poincaré Cartouche : A - Port Curieuse - Détroit de la Marianne Cartouche : B - Baie de Penfeld	60 000 25 000 30 000	49° 17' S 49° 21' S 49° 09' S	2025	A0
7825		<b>Abords Nord-Ouest des Îles Kerguelen</b>	60 000	48° 50' S	2025	A0
7826		<b>Abords Nord des Îles Kerguelen - Des Îles Davis à l'Île du Veau Marin</b>	60 000	48° 53' S	2026	A0
7827		<b>Golfe des Baleiniers</b> Cartouche : A - Bras de la Fonderie Cartouche : B - Port Couvreur Cartouche : C - Baie du Hopeful	60 000 30 000 15 000 30 000	49° 07' S 49° 16' S 49° 17' S 49° 05' S	2024	A0
7828		<b>Mouillages et abris des Îles Kerguelen</b> Cartouche : A - Baie de l'Oiseau (port Christmas) Cartouche : B - Port Edmond Perrier et Anse de l'Excursion Cartouche : C - Anse du Jardin Cartouche : D - Baie du Brise-Lames Cartouche : E - Port Matha Cartouche : F - Port Jules Girard Cartouche : G - Ports Fallières et Fuller Cartouche : H - Côte Nord-Est de la presqu'île Joffre Cartouche : I - Baie du Hopeful (mouillage bon-abri) Cartouche : J - Baie du Hopeful (cascade Lozère) Cartouche : K - Baie du Yacht-Club Cartouche : L - Baie Doumergue Cartouche : M - Port d'Hiver Cartouche : N - Port Elisabeth Cartouche : O - Port Jeanne D'Arc Cartouche : P - Fjord des Portes Noires	20 000 25 000 25 000 25 000 25 000 25 000 30 000 10 000 10 000 25 000 25 000 25 000 25 000 20 000 10 000 20 000	48° 40' S 48° 51' S 48° 49' S 48° 49' S 48° 56' S 49° 04' S 48° 53' S 48° 59' S 49° 05' S 49° 05' S 49° 09' S 49° 10' S 49° 14' S 49° 12' S 49° 32' S 49° 29' S	2023	A0

## Cartes étrangères de complément

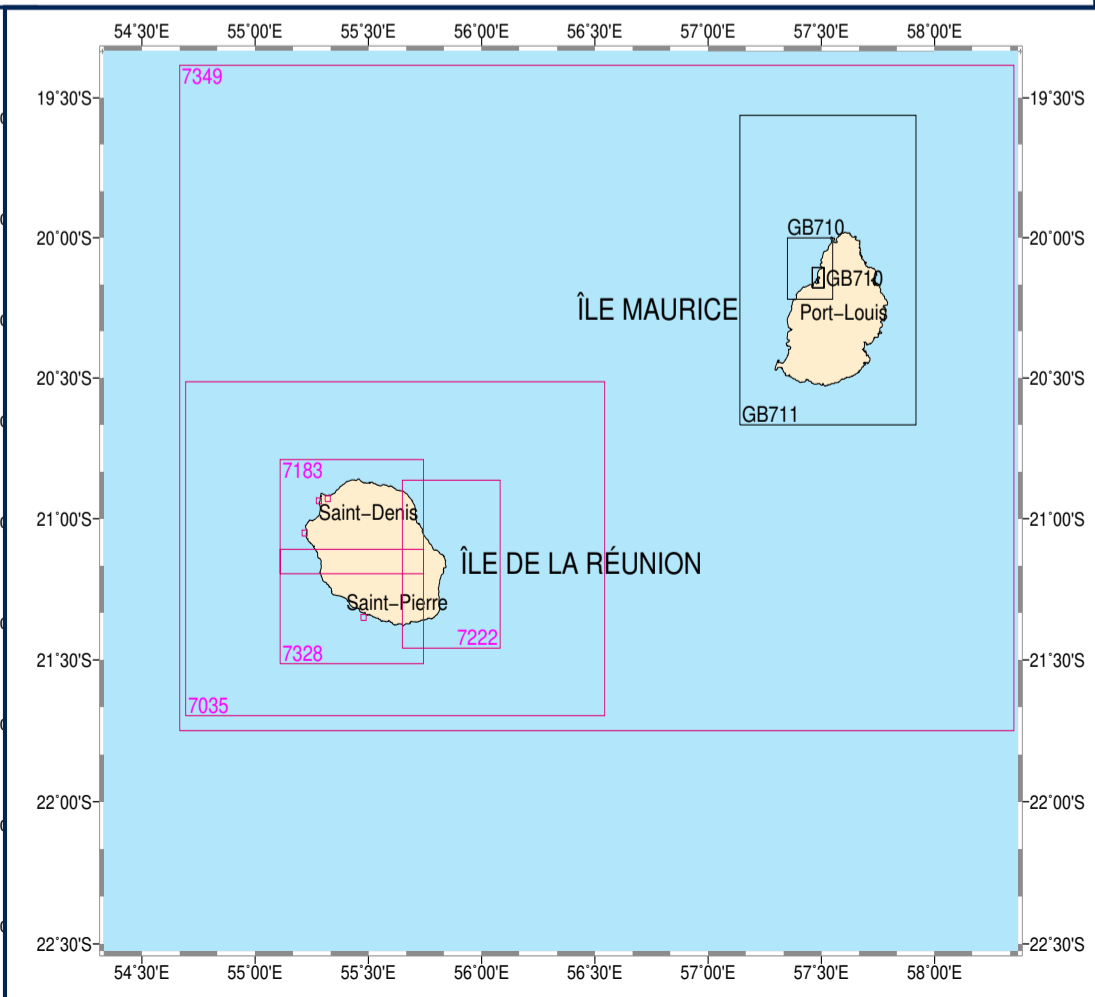
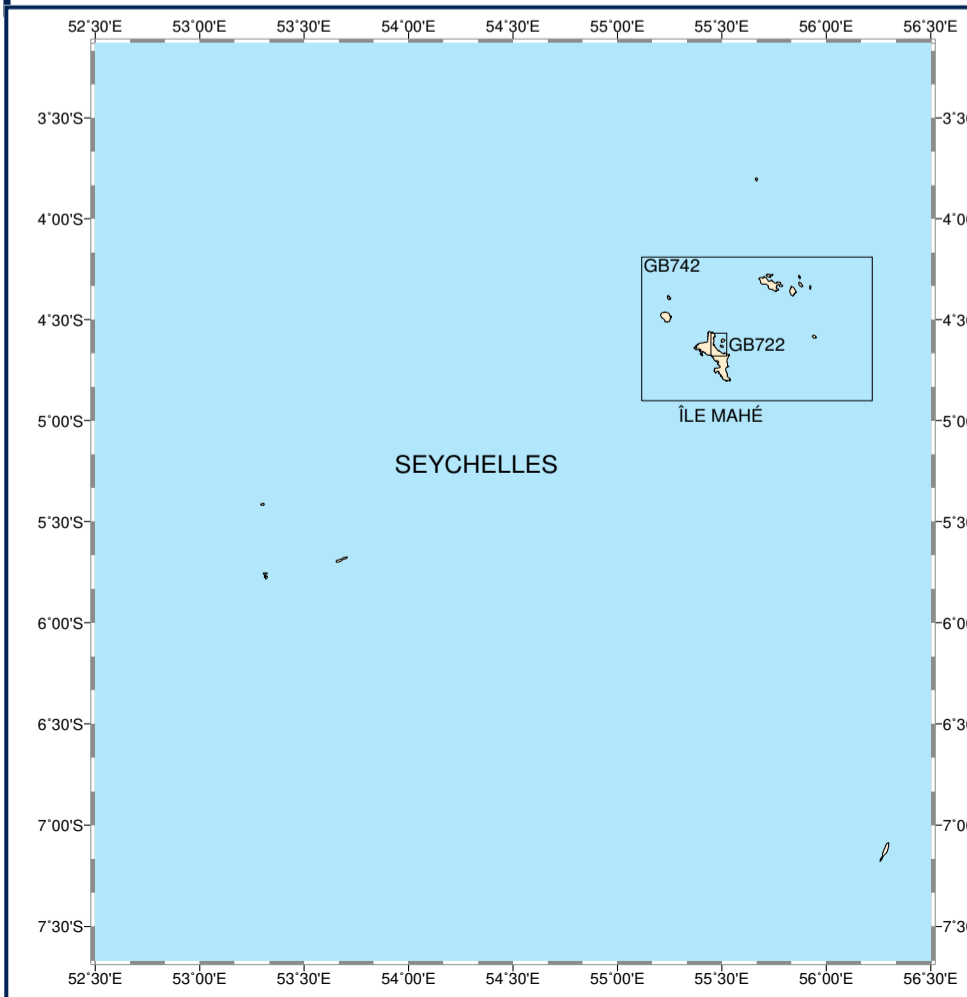
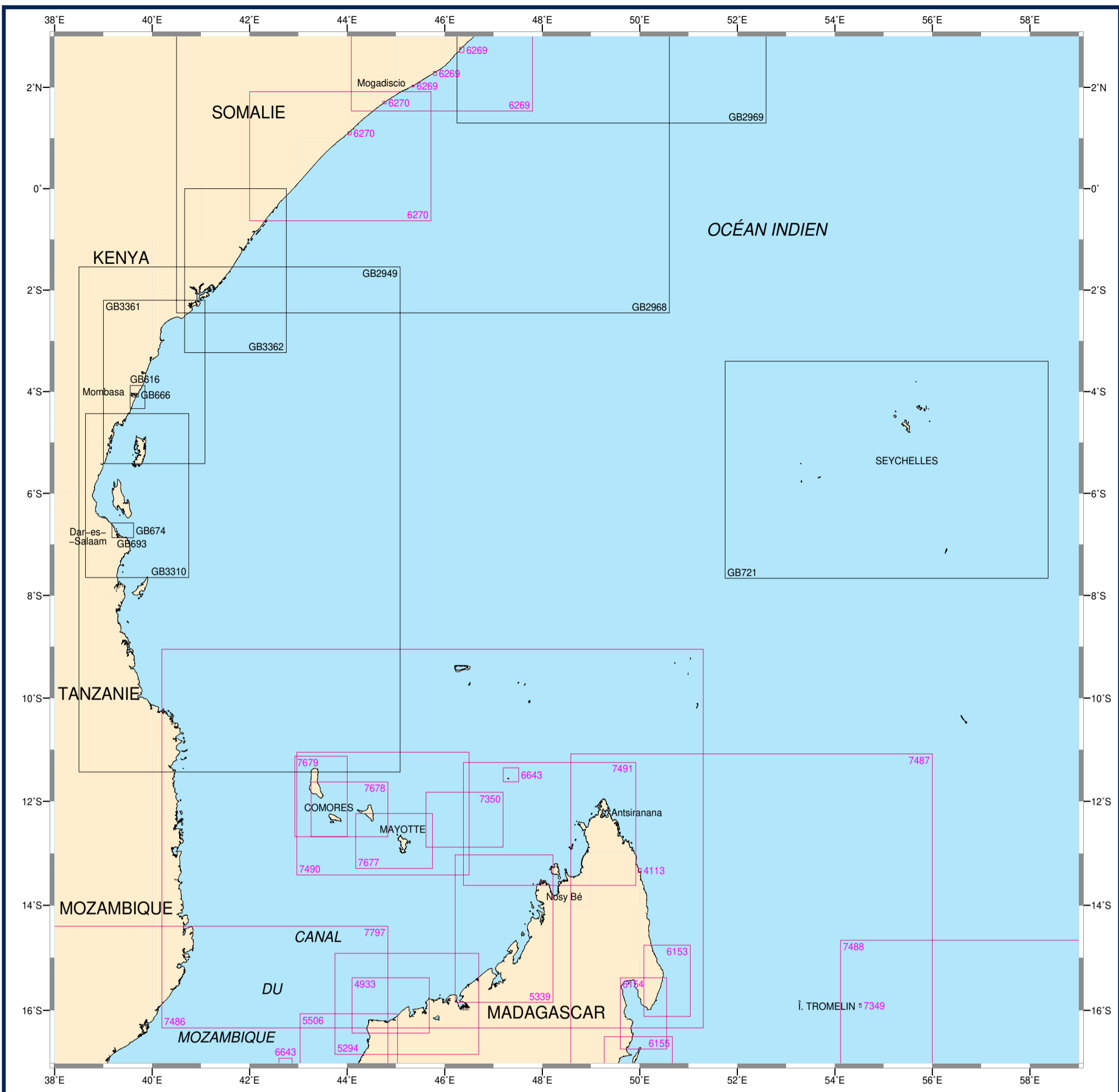
N°	Titre	Échelle 1:	Latitude moyenne	Publ.	Édit.
GB643	<b>Durban Harbour</b>	10 000	29° 52' S	1999	2011
GB644	<b>Baía de Maputo</b> Cartouche : A - Baía de Maputo Cartouche : B - Baía de Maputo	75 000 37 500 37 500	25° 55' S 25° 48' S 25° 54' S	1994	2019
GB646	<b>Porto de Maputo</b> Cartouche : 1 - Canal da Matola	25 000 25 000	25° 58' S 25° 57' S	1989	2025
GB1846	<b>Table Bay</b>	10 000	33° 53' S	1998	2010
GB1922	<b>Simon's Bay</b>	10 000	34° 09' S	2000	2000
GB2930	<b>Jesser Point to Boa Paz</b>	300 000	26° 13' S	2021	
GB4148	<b>Approches to Table Bay</b> Cartouche : 1 - Murray's Bay Harbour	36 000 6 000	33° 50' S 33° 47' S	2002	2020
GB4150	<b>Table Bay to Vaisbaai</b>	100 000	34° 08' S	2001	2020
GB4151	<b>Cape Deseada to Table Bay</b>	300 000	33° 23' S	2001	2020
GB4152	<b>Table Bay to Cape Agulhas</b>	300 000	34° 34' S	2001	2020
GB4153	<b>Cape Agulhas to Cape St Blaize</b>	300 000	34° 48' S	2001	2020
GB4170	<b>Approches to Durban</b>	30 000	29° 51' S	2004	2020
GB4171	<b>Port Shepstone to Tugela River</b>	300 000	30° 19' S	2013	2020
GB4175	<b>Baia dos Tigres to Walvis Bay</b>	1 000 000	19° 42' S	2017	
GB4176	<b>Walvis Bay to Orange River</b>	1 000 000	25° 45' S	2017	
GB4177	<b>Orange River to Table Bay</b>	1 000 000	32° 40' S	2017	
GB4178	<b>Table Bay to East London</b>	1 000 000	35° 22' S	2018	
GB4179	<b>East London to Richards Bay</b>	1 000 000	32° 22' S	2018	
GB4180	<b>Richards Bay to Inhambane</b>	1 000 000	27° 15' S	2021	



## MADAGASCAR - ARCHIPEL DES COMORES

## Cartes françaises

N°	INT	Titre	Échelle 1:	Latitude moyenne	Publ. Édit.	Format	N°	INT	Titre	Échelle 1:	Latitude moyenne	Publ. Édit.	Format
4113		<b>Baie de Vohemar</b> Cartouche : 1 - Baie de Vohemar Cartouche : 2 - Entrée de Vohemar	20 140 11 170	13° 19' S 13° 20' S	1936	DA	6309		<b>Abords de Maroantsetra</b>	50 222	15° 33' S	1961	GA
4379		<b>De la Baie Ampasindava à Nosy Saba - Ile et port Radama</b>	99 880	13° 54' S	1939	GA	6313		<b>Canal de Ste-Marie - Partie Nord - Baie de Tintingue</b>	49 934	16° 41' S	1960	GA
4451		<b>Du Cap Voailava au Cap Saint-Sébastien</b>	80 000	12° 18' S	1911	GA	6315		<b>Canal de Ste-Marie - Partie Sud</b>	49 854	16° 59' S	1960	GA
4462		<b>Du Cap Saint-Sébastien à la rivière Sahinana</b>	79 849	12° 38' S	1903	GA	6316		<b>De l'île Ste-Marie à Fénérive</b>	49 788	17° 15' S	1961	GA
4715		<b>Rade de Tuléar - Baie de Saint-Augustin</b>	45 000	23° 29' S	1955	GA	6317		<b>De Fénérive à Foulpointe</b>	49 698	17° 34' S	1961	GA
4852		<b>De la rivière Antsena au Cap Tanjo - Baie de Bombetoka</b>	120 800	15° 31' S	1973	GA	6319		<b>Abords Sud de Tamatave</b>	49 505	18° 21' S	1962	GA
4858		<b>De Nosy Valiha à la Pointe Ambatomifoko</b> Cartouche : 1 - Rivière Loza ou Antambo (suite)	125 000 125 000	14° 40' S 14° 39' S	1908	GA	6343		<b>Mouillage de Morombe</b>	15 000	21° 42' S	1961	GA
4861		<b>De la Pointe Marolahy à la Pointe Maromanjo - Baie de Mahajamba</b>	120 950	15° 11' S	1941	GA	6345		<b>Abords Nord de Morombe</b>	49 732	21° 37' S	1963	GA
4912		<b>Baie de Baly</b>	40 000	16° 01' S	1895	DA	6346		<b>Abords Sud de Morombe</b>	49 664	21° 48' S	1963	GA
4933		<b>Du Cap Tanjona au Cap Saint-André</b>	178 000	15° 54' S	1902	GA	6353		<b>Du delta de la Tsiribihina à Nosy Andriamitaroka</b>	149 970	20° 25' S	1963	GA
5128		<b>Partie Sud de Nossi-Bé</b> Cartouche : 1 - Mouillage d'Hellville	25 000 10 000	13° 25' S 13° 24' S	1956	GA	6354		<b>De Nosy Andriamitaroka à Morombe</b>	149 054	21° 22' S	1965	GA
5241		<b>Baie d'Ambavatoby</b>	25 000	13° 32' S	1904	DA	6437		<b>Abords Nord d'Andevoranto</b>	50 647	18° 45' S	1963	GA
5264		<b>De la Pointe d'Andemby à la Pointe d'Angadoka - Abords de Nossi-Bé</b> Cartouche : 1 - Rivière Antsahampana	100 345 40 000	13° 24' S 13° 33' S	1908	GA	6539		<b>Abords d'Antalaha</b> Cartouche : 1 - Abords d'Antalaha Cartouche : 2 - Baie d'Angontsy	15 000 15 000	14° 54' S 15° 14' S	1967	DA
5294		<b>Du Cap Saint-André à Majunga</b>	330 200	15° 52' S	1906	GA	6595		<b>Mouillages de la côte Est de Madagascar</b> Cartouche : 2 - Mouillage de Sambava Cartouche : 1 - Mouillage de Vangaindrano	19 985 14 999	14° 15' S 23° 20' S	1970	DA
5339		<b>De Majunga à Nossi-Bé</b>	330 880	14° 26' S	1909	GA	6643		<b>Iles et récifs du canal de Mozambique</b> Cartouche : A - Ile Juan de Nova Cartouche : B - Mouillage Nord d'Europa Cartouche : C - Ile Europa Cartouche : D - Iles Bassas da India Cartouche : E - Iles Glorieuses	50 000 15 000 50 000 150 000 150 000	17° 00' S 22° 18' S 22° 20' S 21° 26' S 11° 29' S	1991	GA
5346		<b>Baie du Courrier et ses abords</b> Cartouche : 1 - Baie d'Ambararata	35 000 35 000	12° 11' S 12° 17' S	1910	GA	7240		<b>Îles Glorieuses</b> Cartouche : 1 - Îles Glorieuses Cartouche : A - Abords Nord de l'île Glorieuse	50 000 15 000	11° 30' S 11° 33' S	2022	GA
5363		<b>Abords d'Analava</b> Cartouche : 1 - Abords d'Analava Cartouche : 2 - Analava Cartouche : 3 - Mouillage de Nosy Lava Cartouche : 4 - Passe du Milieu	50 000 25 000 15 000 25 000	14° 34' S 14° 37' S 14° 32' S 14° 37' S	1923	GA	7350		<b>Récif du Geyser - Banc de la Zélé</b>	156 000	12° 21' S	2008	A0
5367		<b>Maintirano et ses abords</b>	37 500	18° 01' S	1909	GA	7486	7055	<b>Canal du Mozambique - Partie Nord</b>	1 076 000	12° 41' S	2013	A0
5404		<b>De la rivière Sahinana à la Pointe d'Andemby - Iles Mitsio</b>	100 000	13° 09' S	1912	GA	7487	7062	<b>Approches Nord-Est de Madagascar</b>	1 058 000	16° 19' S	2018	A0
5461		<b>Iles Barren - Atterrages de Maintirano</b>	126 000	18° 22' S	1939	GA	7489	7064	<b>Approches Sud-Est de Madagascar</b>	1 008 000	23° 57' S	2017	A0
5476		<b>De la Baie du Courrier à la Baie du Rodo</b>	100 600	12° 14' S	1956	GA	7490	7710	<b>Archipel des Comores</b>	350 000	12° 13' S	2019	A0
5483		<b>Mouillage de Farafangana</b>	15 000	22° 48' S	1913	DA	7491	7720	<b>De Nosy Bé à la Baie d'Antsiranana - Récif du Geyser - Iles Glorieuses</b>	350 000	12° 25' S	1998	A0
5506		<b>Du Cap Kimby au Cap Saint André</b>	325 000	17° 29' S	1915	GA	7491L		Carte L				
5516		<b>De la rivière Tsiribihina au Cap Kimby.</b>	218 500	19° 22' S	1914	DA	7492		<b>Île de Mayotte - Partie Nord - De la Passe des Îles Choazil à Dzaoudzi</b> Cartouche : A - Baie de Longoni	35 000 10 000	12° 40' S 12° 43' S	2025	A0
5797		<b>Mananjary</b>	15 000	21° 14' S	1956	DA	7493		<b>Île de Mayotte - Partie Est - De Dzaoudzi à la Pointe Saziley</b> Cartouche : A - Mouillages de Dzaoudzi	35 000 15 000	12° 53' S 12° 46' S	2025	A0
5949		<b>Mouillages à la côte Est de Madagascar</b> Cartouche : 1 - Manakara Cartouche : 2 - Mahanoro	10 000 20 000	22° 07' S 19° 53' S	1958	DA	7494		<b>Île de Mayotte - Partie Ouest - De Chissioua Mbouini à la Baie d'Acoua</b>	35 000	12° 53' S	2025	A0
5962		<b>De Tuléar au Cap Ste Marie</b> Cartouche : 1 - Androka	312 423 100 000	24° 38' S 25° 01' S	1953	GA	7495		<b>Ports et mouillages de l'archipel des Comores</b> Cartouche : A - Anjouan - Mouillages de Moutsamoudou et d'Ouani Cartouche : B - Anjouan - Appontement pétrolier d'Ouani Cartouche : C - Anjouan - Port de Moutsamoudou Cartouche : D - Anjouan - Mouillages de Bambao et de Domoni Cartouche : E - Mohéli - Mouillage de Fomboni Cartouche : F - Grande Comore - Mouillages de Moroni	20 000 5 000 5 000 20 000 20 000 10 000	12° 09' S 12° 08' S 12° 09' S 12° 13' S 12° 16' S 11° 42' S	2017	A0
5976		<b>Du Cap Andavaka à Ste Luce</b> Cartouche : 1 - Rade de Sainte-Luce Cartouche : 2 - Baie des Galions (Ankabanalabe)	100 000 35 000 25 000	24° 59' S 24° 46' S 25° 09' S	1958	GA	7677		<b>Île de Mayotte</b> Carte L	156 000	12° 45' S	2022	A0
6054		<b>Abords de Fort-Dauphin (Taolagnaro)</b> Cartouche : A - Fort-Dauphin Cartouche : B - Mouillage d'Itapère Cartouche : C - Baie de Fort-Dauphin Cartouche : D - Accès au Port d'Ehoala	12 000 12 000 35 000 25 000	25° 01' S 24° 59' S 25° 00' S 25° 04' S	2010	GA	7678		<b>Îles Anjouan et Mohéli</b> Carte L	156 000	12° 09' S	2012	A0
6063		<b>Rade de Tuléar</b>	10 000	23° 22' S	1953	GA	7679		<b>Îles Grande Comore et Mohéli</b> Carte L	156 000	11° 54' S	2012	A0
6064		<b>Mouillage de Soalary</b>	10 000	23° 34' S	1951	DA	7679L		Carte L				
6081		<b>Mouillages de Fénérive et de Foulpointe</b> Cartouche : 1 - Mouillage de Foulpointe	15 000 15 000	17° 23' S 17° 40' S	1954	DA	7680		<b>Approches de la Baie d'Antsiranana (Diégo-Suarez)</b>	40 000	12° 15' S	2013	A0
6153		<b>D'Antalaha au Cap Masoala</b>	154 170	15° 26' S	1973	GA	7681		<b>Baie d'Antsiranana (Diégo-Suarez)</b>	15 000	12° 15' S	2013	A0
6154		<b>De Nosy Fanala à l'île Sainte-Marie - Baie d'Antongil</b>	153 753	16° 03' S	1968	GA	7682	7722	<b>Abords Nord de Toamasina (Tamatave)</b>	49 600	17° 59' S	2013	A0
6155		<b>Abords de l'île Sainte-Marie</b>	153 000	16° 57' S	1961	GA	7683	7723	<b>Port et Passes de Toamasina (Tamatave)</b>	15 000	18° 05' S	2012	A0
6156		<b>De l'île Sainte-Marie à Tamatave</b>	152 381	17° 45' S	1963	GA	7684	7724	<b>Approches de Mahajanga</b>	50 000	15° 37' S	2017	A0
6230		<b>Mouillage de Morondava</b>	15 000	20° 17' S	1962	DA	7685	7725	<b>Ports de Mahajanga et Boanamary</b> Cartouche : B - Port de Boanamary Cartouche : A - Port de Mahajanga	10 000 10 000	15° 50' S 15° 43' S	2017	A1
6233		<b>Abords de Morondava</b>	50 174	20° 16' S	1962	GA	7797	7054	<b>Canal du Mozambique - Partie centrale</b>	1 000 000	17° 57' S	2016	A0
6235		<b>Abords de Belo-sur-Mer</b> Cartouche : 1 - Belo-sur-Mer	50 000 15 000	20° 49' S 20° 43' S	1960	GA	7798	7053	<b>Canal du Mozambique - Partie Sud</b>	1 008 000	23° 57' S	2016	A0
6306		<b>Mouillages de Mananara et d'Antanambe</b> Cartouche : 1 - Mouillage de Mananara Cartouche : 2 - Mouillage d'Antanambe	15 000 15 000	16° 08' S 16° 24' S	1961	DA							
6307		<b>Côte Est de Madagascar - Mouillages</b> Cartouche : 1 - Baie de Tintingue - Manompana Cartouche : 2 - Ile Sainte-Marie - Côte Ouest - Ambodifototra (Port Sainte-Marie) Cartouche : 3 - Ile Sainte-Marie - Côte Ouest - Lokinty	15 000 10 000 10 000	16° 42' S 17° 00' S 16° 52' S	1960	DA							



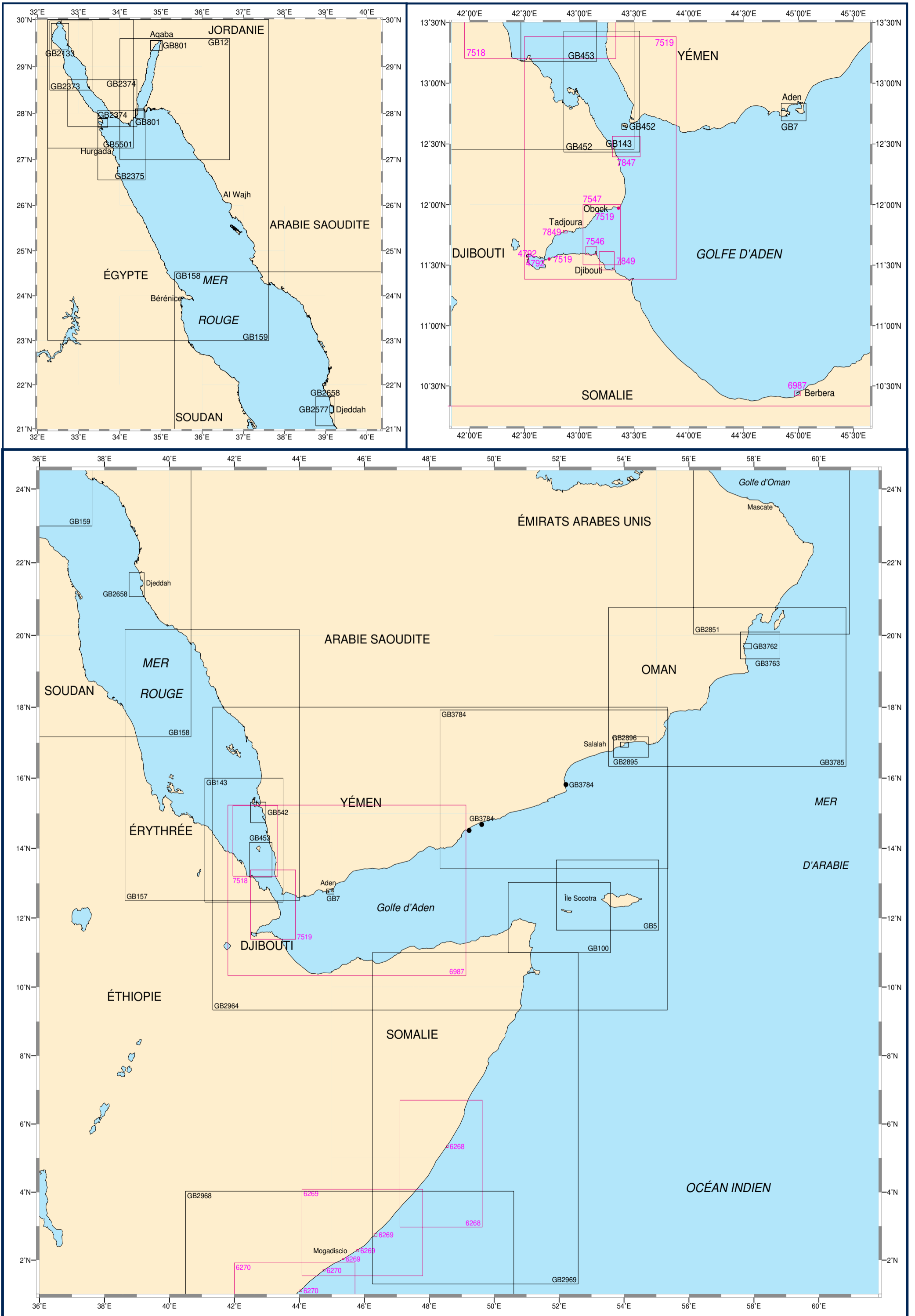
## CÔTE EST D'AFRIQUE - ÎLES MAURICE ET DE LA RÉUNION - SEYCHELLES

## Cartes françaises

N°	INT	Titre	Échelle 1:	Latitude moyenne	Publ. Édit.	Format	N°	INT	Titre	Échelle 1:	Latitude moyenne	Publ. Édit.	Format
4113		<b>Baie de Vohemar</b> Cartouche : 1 - Baie de Vohemar Cartouche : 2 - Entrée de Vohemar	20 140 11 170	13° 19' S 13° 20' S	1936	DA	7222		<b>La Réunion - Partie Est - De la Pointe de la Rivière du Mât à la Pointe Marcellin</b> Carte L	60 000	21° 09' S	2022	A0
4933		<b>Du Cap Tanjona au Cap Saint-André</b>	178 000	15° 54' S	1902	GA	7328		<b>La Réunion - Partie Sud - De la Pointe des Châteaux à la Pointe Marcellin</b> Cartouche : A - Port de Saint-Pierre	59 900 10 000	21° 18' S 21° 20' S	2022	A0
5294		<b>Du Cap Saint-André à Majunga</b>	330 200	15° 52' S	1906	GA	7328L		Carte L				
5339		<b>De Majunga à Nossi-Bé</b>	330 880	14° 26' S	1909	GA	7349	7730	<b>De la Réunion à Maurice (Mauritius) - Île Tromelin</b> Cartouche : A - Île Tromelin	350 000 30 000	20° 34' S 15° 54' S	1996	A0
5506		<b>Du Cap Kimby au Cap Saint-André</b>	325 000	17° 29' S	1915	GA	7349L		Carte L				
6153		<b>D'Antalaha au Cap Masoala</b>	154 170	15° 26' S	1973	GA	7350		<b>Récif du Geysier - Banc de la Zélée</b>	156 000	12° 21' S	2008	A0
6154		<b>De Nosy Fanala à l'île Sainte-Marie - Baie d'Antongil</b>	153 753	16° 03' S	1968	GA	7486	7055	<b>Canal du Mozambique - Partie Nord</b>	1 076 000	12° 41' S	2013	A0
6155		<b>Abords de l'île Sainte-Marie</b>	153 000	16° 57' S	1961	GA	7487	7062	<b>Approches Nord-Est de Madagascar</b>	1 058 000	16° 19' S	2018	A0
6269		<b>De Merca à Merca</b> Cartouche : A - Port de Mogadiscio Cartouche : B - Mouillage de Uarsciech Cartouche : C - Mouillages d'Itala	425 000 15 000 50 000 50 000	2° 48' N 2° 01' N 2° 16' N 2° 44' N	1993	GA	7488	7063	<b>De l'île de La Réunion à l'île Rodrigues et à l'île Tromelin</b>	1 050 000	18° 12' S	2013	A0
6270		<b>De Merca à Chisimaio</b> Cartouche : 1 - Mouillage de Brava Cartouche : 2 - Mouillage de Merca	425 520 50 002 49 989	0° 38' N 1° 05' N 1° 41' N	1962	GA	7490	7710	<b>Archipel des Comores</b>	350 000	12° 13' S	2019	A0
6643		<b>Iles et récifs du canal de Mozambique</b> Cartouche : A - Ile Juan de Nova Cartouche : B - Mouillage Nord d'Europa Cartouche : C - Ile Europa Cartouche : D - Iles Bassas da India Cartouche : E - Iles Glorieuses	50 000 15 000 50 000 150 000 150 000	17° 00' S 22° 18' S 22° 20' S 21° 26' S 11° 29' S	1991	GA	7491	7720	<b>De Nosy Bé à la Baie d'Antsiranana - Récif du Geysier - Iles Glorieuses</b> Carte L	350 000	12° 25' S	1998	A0
7035	7735	<b>La Réunion</b> Carte L	175 000	21° 06' S	2023	A0	7491L		Carte L				
7035L							7677		<b>Île de Mayotte</b>	156 000	12° 45' S	2022	A0
7183	7736	<b>La Réunion - Partie Nord - De la Pointe des Châteaux à la Pointe de la Rivière du Mât</b> Cartouche : A - Port de Saint-Gilles les Bains Cartouche : B - Port Réunion (Pointe des Galets) - Port Ouest Cartouche : C - Port Réunion (Pointe des Galets) - Port Est	60 000 10 000 10 000 10 000	20° 59' S 21° 03' S 20° 56' S 20° 55' S	2021	A0	7677L		Carte L				
7183L		Carte L					7678		<b>Îles Anjouan et Mohéli</b>	156 000	12° 09' S	2012	A0
							7678L		Carte L				
							7679		<b>Îles Grande Comore et Mohéli</b>	156 000	11° 54' S	2012	A0
							7679L		Carte L				
							7797	7054	<b>Canal du Mozambique - Partie centrale</b>	1 000 000	17° 57' S	2016	A0

## Cartes étrangères de complément

N°	Titre	Échelle 1:	Latitude moyenne	Publ.	Édit.
GB616	<b>Approaches to Port Mombasa</b>	50 000	4° 06' S	1992	
GB666	<b>Port Mombasa including Port Kilindini and Port Reitz</b> Cartouche : 1 - Mbaraki Creek	12 500 3 000	4° 04' S 4° 04' S	1990	2022
GB674	<b>Approaches to Dar Es Salaam</b>	50 000	6° 43' S	1983	2001
GB693	<b>Dar Es Salaam</b>	7 500	6° 49' S	1983	2025
GB710	<b>Approaches to Port Louis</b> Cartouche : 1 - Port Louis	37 500 12 500	20° 06' S 20° 08' S	2015	2019
GB711	<b>Mauritius</b>	125 000	20° 06' S	1984	2022
GB721	<b>Southern approaches to the Seychelles group</b>	750 000	5° 32' S	1990	1990
GB722	<b>Port Victoria and Approaches</b>	12 500	4° 37' S	1994	2025
GB742	<b>Mahé, Praslin and Adjacent Islands</b>	125 000	4° 32' S	1994	2026
GB2949	<b>Mtwara to Lamu</b>	1 000 000	6° 29' S	2005	2025
GB2968	<b>Lamu to Cadale ( Itala )</b>	1 000 000	0° 47' N	2003	
GB2969	<b>Cadale (Itala) to Raas Xaafuun</b>	1 000 000	6° 08' N	2003	
GB3310	<b>Mafia Island to Pemba Island</b>	350 000	6° 02' S	1997	2018
GB3361	<b>Pemba Island to Lamu</b>	350 000	3° 48' S	1997	2002
GB3362	<b>Lamu to Kismaayo</b>	350 000	1° 37' S	1997	



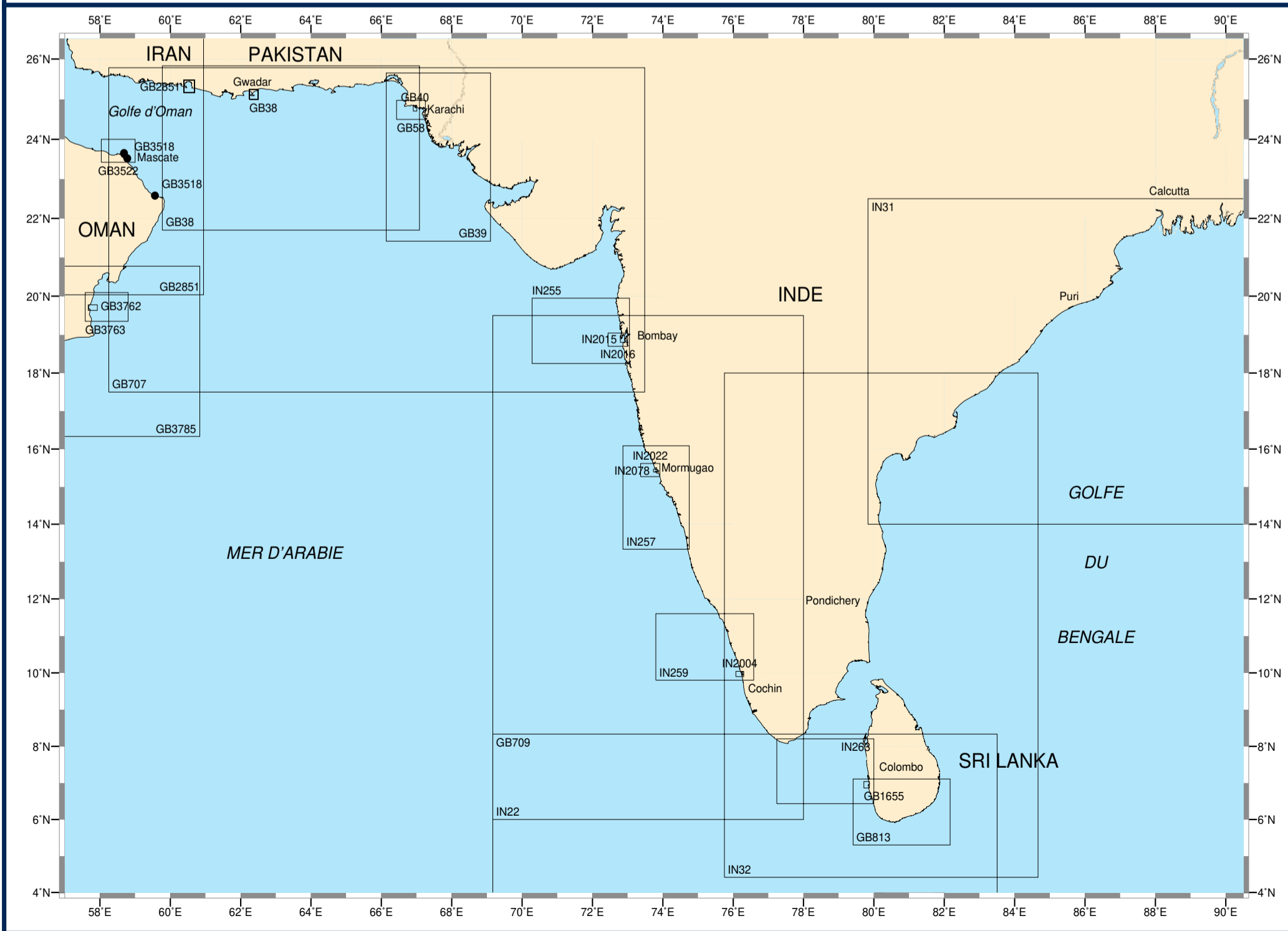
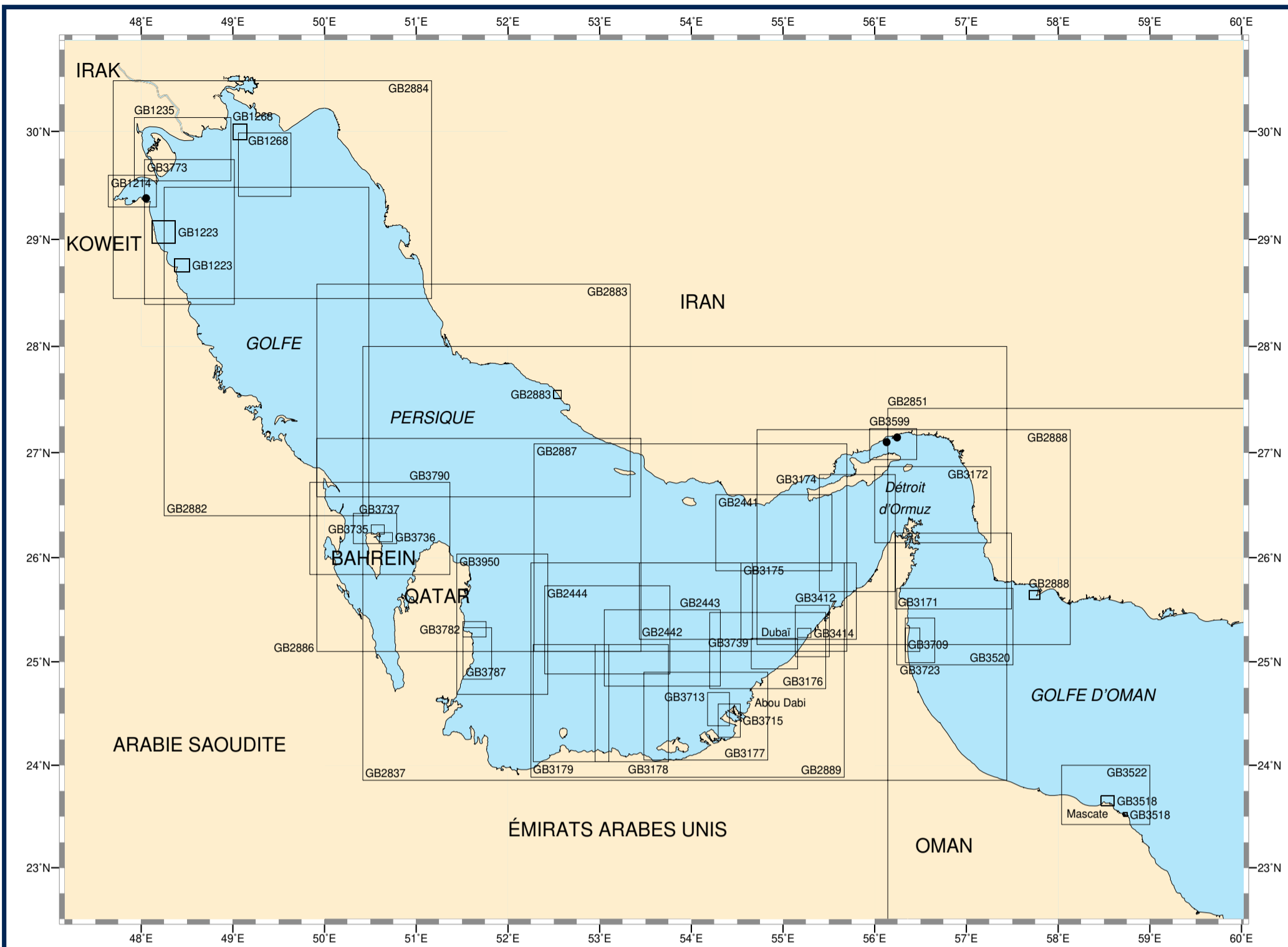
## MER ROUGE - GOLFE D'ADEN - MER D'ARABIE

## Cartes françaises

N°	INT	Titre	Échelle 1:	Latitude moyenne	Publ. Édit.	Format
4792		<b>Mouillages dans le Golfe de Tadjoura</b> Cartouche : 2 - Mouillage du Lac Salé (Gubet Kharab) Cartouche : 3 - Mouillage de l'île du Diable (Gubet Kharab) Cartouche : 1 - Mouillage de l'Étoile (Gubet Kharab)	12 000 12 000 12 000	11° 34' N 11° 32' N 11° 33' N	1893	DA
6268		<b>Du Ras Auad à Meregh</b> Cartouche : 1 - Mouillage d'Obbia	424 050 50 000	4° 50' N 5° 20' N	1961	GA
6269		<b>De Meregh à Merca</b> Cartouche : A - Port de Mogadiscio Cartouche : B - Mouillage de Uarsciech Cartouche : C - Mouillages d'Itala	425 000 15 000 50 000 50 000	2° 48' N 2° 01' N 2° 16' N 2° 44' N	1993	GA
6270		<b>De Merca à Chisimaio</b> Cartouche : 1 - Mouillage de Brava Cartouche : 2 - Mouillage de Merca	425 520 50 002 49 989	0° 38' N 1° 05' N 1° 41' N	1962	GA
6987	7004	<b>Partie Ouest du Golfe d'Aden - Bab el Mandeb</b> Cartouche : A - Berbera	724 000 25 000	12° 46' N 10° 26' N	2017	A0
7518	7118	<b>De Al Hudaydah à Al Mukhā</b>	199 000	14° 12' N	2019	A0
7519	7114	<b>Bab el Mandeb et Golfe de Tadjoura</b> Cartouche : B - Entrée du Ghoubbet el Kharāb Cartouche : C - Port d'Obock	200 000 15 000 15 000	12° 22' N 11° 33' N 11° 58' N	2017	A0
7546	7120	<b>Port de Djibouti</b>	10 000	11° 37' N	2019	A0
7547	7115	<b>Abords de Djibouti</b>	50 000	11° 45' N	2021	A0
7847		<b>Îles Seba (Sawābi) et entrée du Déroit de Bab el Mandeb</b>	25 000	12° 28' N	2025	A0
7849	7111	<b>Ports de Tadjoura et terminal de Damerjog</b> Cartouche : A - Ports de Tadjoura Cartouche : B - Terminal de Damerjog	10 000 20 000	11° 46' N 11° 32' N	2025	A0

## Cartes étrangères de complément

N°	Titre	Échelle 1:	Latitude moyenne	Publ.	Édit.
GB5	<b>Abd al Kuri to Suqutrā (Socotra)</b>	350 000	12° 39' N	1987	2013
GB7	<b>Aden Harbour and Approaches</b>	25 000	12° 45' N	1984	2013
GB12	<b>Al 'Aqabah to Duba and Ports on the coast of Saudi Arabia</b> Cartouche : A - Saudi Arabia - Ash Sharmah Cartouche : B - Saudi Arabia - Approaches to Duba Cartouche : C - Saudi Arabia - Port of Duba Cartouche : D - Saudi Arabia - Duba - Bulk Plant terminal	350 000 75 000 150 000 15 000 10 000	28° 18' N 27° 51' N 27° 22' N 27° 33' N 27° 19' N	1999	2011
GB100	<b>Gees Gwardafuy (Raas Caseyr) to Suqu<sup>[U+01AB]</sup>rá (Socotra)</b>	350 000	12° 00' N	1994	2018
GB143	<b>Jazirat aṭ Ṭā'ir to Bab el Mandeb</b> Cartouche : 1 - Jaza'ir az Zubayr	400 000 100 000	14° 13' N 15° 07' N	1991	2025
GB157	<b>Masamirit to Bab el Mandeb</b>	750 000	16° 19' N	2001	2017
GB158	<b>Berenice (Barnis) to Masamirit</b>	750 000	20° 51' N	2001	2018
GB159	<b>Suez ( As Suways) to Berenice (Barnis)</b>	750 000	26° 30' N	2001	2019
GB452	<b>Al Mukhā' to Bab el Mandeb</b> Cartouche : 1 - Mayyun Harbour	100 000 25 000	12° 55' N 12° 38' N	2002	2025
GB453	<b>Jazirat Jabal Zuqar to Muhabbaka Islands</b>	100 000	13° 40' N	1985	2025
GB542	<b>Madiq Karaman to Al Hudaydah</b> Cartouche : A - Approaches to Port of Hudaydah Cartouche : B - Port of Hudaydah	100 000 35 000 15 000	15° 01' N 14° 54' N 14° 50' N	1985	2013
GB801	<b>Plans in the Gulf of Aqaba</b> Cartouche : A - Approaches to Eilat and Al 'Aqabah Cartouche : B - Eilat and Al 'Aqabah Cartouche : C - Port of Al 'Aqabah Cartouche : D - Royal Jordanian Naval Base Cartouche : E - Al 'Aqabah Industrial Port Cartouche : F - Approaches to Strait of Tiran Cartouche : G - Strait of Tiran	75 000 25 000 12 500 7 500 25 000 75 000 25 000	29° 27' N 29° 30' N 29° 30' N 29° 23' N 29° 22' N 27° 59' N 27° 59' N	1993	2021
GB2133	<b>Approaches to Suez Bay (Bahr al Quizum)</b>	55 000	29° 38' N	2002	2026
GB2373	<b>Suez Bay (Bahr al Quizum) to Ra's Sharatib</b>	150 000	29° 14' N	1997	2024
GB2374	<b>Ra's Sharatib to Juzur Ashrafi</b> Cartouche : 1 - Zeit Terminals	150 000 50 000	28° 13' N 27° 46' N	1997	2024
GB2375	<b>Juzur Ashrafi Islands to Safaga (Bur Safajah) and Strait of Tiran</b>	150 000	27° 18' N	1997	2024
GB2577	<b>Jeddah (Jiddah)</b>	15 000	21° 26' N	1987	2019
GB2658	<b>Outer Approaches to Jeddah (Jiddah)</b>	75 000	21° 24' N	1988	2019
GB2851	<b>Masirah to the Strait of Hormuz</b> Cartouche : A - Khalij-E Chabahar	750 000 150 000	23° 43' N 25° 19' N	1983	2020
GB2895	<b>Outer Approaches to Minā' Ṣalālah</b>	100 000	16° 52' N	1983	2018
GB2896	<b>Minā' Ṣalālah and Approaches</b> Cartouche : 1 - Mina' Salalah	25 000 12 500	16° 56' N 16° 56' N	1983	2022
GB2964	<b>Gulf of Aden and Approaches</b>	1 500 000	13° 40' N	2006	2018
GB2968	<b>Lamu to Cadale ( Itala )</b>	1 000 000	0° 47' N	2003	
GB2969	<b>Cadale (Itala) to Raas Xaafuun</b>	1 000 000	6° 08' N	2003	
GB3762	<b>Ad Duqm</b>	25 000	19° 42' N	2013	
GB3763	<b>Approaches to Ad Duqm</b>	125 000	19° 43' N	2013	
GB3784	<b>Ra's Al Kalb to Ra's Mirbat</b> Cartouche : A - Ash Shihr Terminal Cartouche : B - Al Mukalla Cartouche : C - Nishtun	750 000 50 000 37 500 10 000	15° 40' N 14° 40' N 14° 30' N 15° 49' N	1983	2012
GB3785	<b>Port Salalah (Minā' Raysūt) to Maṣīrah</b> Cartouche : A - Approaches to Mirbat	750 000 35 000	18° 33' N 16° 59' N	1984	2018
GB5501	<b>Gulf of Suez</b>	300 000	28° 37' N	1997	2025



# GOLFE PERSIQUE - GOLFE D'OMAN - MER D'ARABIE - GOLFE DU BENGALE

## Cartes étrangères de complément

N°	Titre	Échelle 1:	Latitude moyenne	Publ.	Édit.	N°	Titre	Échelle 1:	Latitude moyenne	Publ.	Édit.
GB38	<b>Karachi to Ra's Al Hadd</b> Cartouche : A - Gwadar	750 000 125 000	23° 46' N 25° 07' N	1980	2025	GB3518	<b>Ports and anchorages on the North East Coast of Oman</b> Cartouche : A - Muscat (Masqat) to Mina' Al Fa ?l Cartouche : B - Port Sultan Qaboos and Muscat (Masqat) Cartouche : C - Bandar Jissah Cartouche : D - Bandar Khayran Cartouche : E - Oman LNG and Omifco terminals Cartouche : F - Sur	30 000 12 500 20 000 20 000 30 000 15 000	23° 39' N 23° 37' N 23° 33' N 23° 31' N 22° 39' N 22° 34' N	1986	2020
GB39	<b>Gulf of Kachchh to Sonmiani Bay</b>	500 000	23° 32' N	1976	2023	GB3520	<b>Khawr Kalbā and Dawḥat Dibā to Gahhā Shoal</b>	125 000	25° 20' N	2004	2024
GB40	<b>Karachi Harbour</b>	15 500	24° 46' N	1998	2025	GB3522	<b>Approaches to Muscat (Masqat) and Mina al Fahl</b>	100 000	23° 42' N	1987	2015
GB58	<b>Approaches to Karachi</b>	75 000	24° 44' N	2001	2021	GB3599	<b>Bandar-E Shahīd Bāhonar and Bandar-E Shahīd Rajā'ī with Approaches</b> Cartouche : A - Bandar-E Shahīd Raja'ī Cartouche : B - Bandar-E Shahīd Bahonar	50 000 20 000 20 000	27° 04' N 27° 05' N 27° 08' N	1993	2026
GB707	<b>Mumbai (Bombay) to Muscat (Masqat)</b>	1 500 000	21° 38' N	1977	2018	GB3709	<b>Port of Fujairah (Fujayrah) and Offshore Terminals</b>	25 000	25° 12' N	2011	2024
GB709	<b>Maldives to Sri Lanka</b>	1 500 000	3° 45' N	1991	2018	GB3713	<b>Approaches to Abu Dhabi (Abū [U+0224] aby)</b> Cartouche : 1 - The Free Ports	32 500 12 500	24° 32' N 24° 31' N	1993	2024
GB813	<b>Colombo to Sangama Kanda Point</b>	300 000	6° 12' N	1985	2025	GB3715	<b>Abu Dhabi (Abū [U+0224] aby)</b> Cartouche : 1 - Mina Zayid	32 500 12 500	24° 25' N 24° 31' N	1993	2024
GB1214	<b>Khalij Al Kuwait</b> Cartouche : 1 - Mina Ash Shuwaykh	50 000 25 000	29° 26' N 29° 22' N	1990	2020	GB3723	<b>Approaches to Khawr Fakkān and Fujairah (Fujayrah)</b> Cartouche : 1 - Khawr Fakkān	50 000 25 000	25° 12' N 25° 22' N	2011	2024
GB1223	<b>Ports in Kuwait</b> Cartouche : A - Mina 'Abd Allah, Mina' Ash Shu' Aybah and Mina' Al Ahmadi Cartouche : B - Mina' Ash Shu' Aybah and Mina Al Ahmadi Cartouche : C - Mina' Az Zawr (Mina' Sa 'ud)	37 500 12 500 50 000	29° 04' N 29° 03' N 28° 45' N	1995	2009	GB3735	<b>Mina' Al Manamah and Approaches</b>	15 000	26° 16' N	2003	2012
GB1235	<b>Khawr 'Abd Allāh and Approaches to Shaṭṭ al Arab</b>	100 000	29° 50' N	1972	2024	GB3736	<b>Mina' Salman and Approaches</b>	15 000	26° 11' N	2003	2024
GB1268	<b>Approaches to Khowr-e Musā</b> Cartouche : 1 - Khowr-e Musā - The Bar	100 000 25 000	29° 41' N 29° 59' N	1993	2012	GB3737	<b>Approaches to Bahrain</b>	50 000	26° 16' N	2003	2018
GB1655	<b>Colombo and Approaches</b> Cartouche : 1 - Colombo Harbour	30 000 10 000	6° 56' N 6° 57' N	1992	2022	GB3739	<b>Jebel Ali (Minā' Jabal 'Ālī) and Approaches</b> Cartouche : 1 - Jebel Ali (Mina Jabal 'Ali)	50 000 25 000	25° 04' N 25° 00' N	1988	2021
GB2441	<b>Greater Tunb to Jazīreh-ye Forūr</b>	125 000	26° 14' N	1995	2019	GB3762	<b>Ad Duqm</b>	25 000	19° 42' N	2013	
GB2442	<b>Jazīreh-ye Sirri to Šir Abū Nu'ayr</b>	125 000	25° 34' N	1996	2019	GB3763	<b>Approaches to Ad Duqm</b>	125 000	19° 43' N	2013	
GB2443	<b>Šir Abū Nu'ayr to Zirkūh</b>	125 000	25° 07' N	1997	2019	GB3773	<b>Ra's al Khafjī to Jazīrat Būbiyān</b>	150 000	29° 04' N	1990	2024
GB2444	<b>Eastern Approaches to Jazīrat Dās and Jazīrat Ḥālūl</b>	125 000	25° 18' N	1998	2026	GB3782	<b>Doha (Ad Dawḥah) and Approaches</b>	25 000	25° 18' N	2004	2020
GB2837	<b>Strait of Hormuz to Qatar</b>	750 000	25° 55' N	1982	2019	GB3785	<b>Port Salalah (Minā' Raysūt) to Mašīrah</b> Cartouche : A - Approaches to Mirbat	750 000 35 000	18° 33' N 16° 59' N	1984	2018
GB2851	<b>Masīrah to the Strait of Hormuz</b> Cartouche : A - Khalij-E Chabahar	750 000 150 000	23° 43' N 25° 19' N	1983	2020	GB3787	<b>Approaches to Mesaieed (Musay'id or Umm Said), Hamad Port and Doha (Ad DaWhah)</b>	50 000	25° 04' N	1971	2025
GB2882	<b>Ra's Tannūrah to Jazīrat Faylakah and Jazīreh-ye Khārk</b>	350 000	27° 56' N	1979	2025	GB3790	<b>Ra's Rakan to Ra's Tannūrah</b>	150 000	26° 16' N	1982	2022
GB2883	<b>Jazīreh-ye Lavan to Kelāt and Ra's Tannūrah</b> Cartouche : A - Bandar-E Pars (Port of Asaluyeh)	350 000 35 000	27° 34' N 27° 33' N	1971	2019	GB3950	<b>Mesaieed (Musay'id or Umm Said) to Ra's Laffān</b>	150 000	25° 21' N	1982	2020
GB2884	<b>Minā' Az Zawr to Al Baṣrah and Būshehr</b>	350 000	29° 27' N	1979	2024	IN22	<b>Mumbai to Cape Comorin</b>	1 500 000	12° 45' N	2004	2019
GB2886	<b>Jazīreh-ye Lavan and Jazīrat Dās to Ra's Tannūrah</b>	350 000	26° 07' N	1994	2026	IN31	<b>Bay of Bengal - Northern Portion</b>	1 500 000	18° 15' N	2017	
GB2887	<b>Dubai (Dubayy) and Jazīreh-ye Qeshm to Jazīrat Ḥālūl</b>	350 000	26° 05' N	1980	2025	IN32	<b>Cochin (Cochin) to Vishākhapatnam</b>	1 500 000	11° 12' N	2002	2019
GB2888	<b>Jāsk to Dubai (Dubayy) and Jazīreh-ye Qeshm</b> Cartouche : A - Iran - Jask	350 000 50 000	26° 11' N 25° 38' N	1980	2024	IN255	<b>Approaches to Mumbai</b>	300 000	19° 06' N	1997	2019
GB2889	<b>Dubai (Dubayy) to Jabal a [U+0225] [U+0224]annah and Jazīrat Dās</b>	350 000	24° 55' N	1974	2025	IN257	<b>Malvan to Kundapura</b>	300 000	14° 42' N	1997	2019
GB3171	<b>Southern Approaches to the Strait of Hormuz</b>	125 000	25° 52' N	1994	2021	IN259	<b>Badagara to Kochi</b>	300 000	10° 42' N	2021	
GB3172	<b>Strait of Hormuz</b>	125 000	26° 30' N	1994	2020	IN263	<b>Kanyākumāri to Colombo</b>	300 000	7° 19' N	2021	
GB3174	<b>Western Approaches to the Strait of Hormuz</b>	125 000	26° 13' N	1995	2021	IN2004	<b>Kochi Harbour</b>	25 000	9° 58' N	2015	
GB3175	<b>Jazīrat al Ḥamra' to Dubai (Dubayy) and Jazīreh-ye Sirri</b>	125 000	25° 34' N	1995	2025	IN2015	<b>Port of Mumbai</b>	20 000	18° 53' N	2015	2023
GB3176	<b>'Ajmān to Šir Abū Nu'Ayr</b>	125 000	25° 06' N	1996	2021	IN2016	<b>Inner Approaches to Mumbai</b>	60 000	18° 52' N	2013	2018
GB3177	<b>Outer Approaches to Abu Dhabi (Abū [U+0224] aby)</b>	125 000	24° 28' N	1997	2025	IN2022	<b>Approaches to Mormugao</b>	60 000	15° 26' N	2019	
GB3178	<b>Approaches to Mubarraz Terminal including Zaqqum Traffic Separation Scheme</b>	125 000	24° 36' N	1997	2025	IN2078	<b>Port of Mormugao</b>	12 500	15° 25' N	2019	
GB3179	<b>Jazīrat Dās to Ar Ruways</b>	125 000	24° 36' N	1997	2025						
GB3412	<b>Ḥamriyah to Mina' Seyaha</b>	50 000	25° 17' N	1994	2025						
GB3414	<b>Dubai (Dubayy) and Approaches</b>	15 000	25° 16' N	2011	2025						



## GOLFE DU BENGALE - INDONÉSIE - MER DE CHINE MÉRIDIONALE

## Cartes étrangères de complément

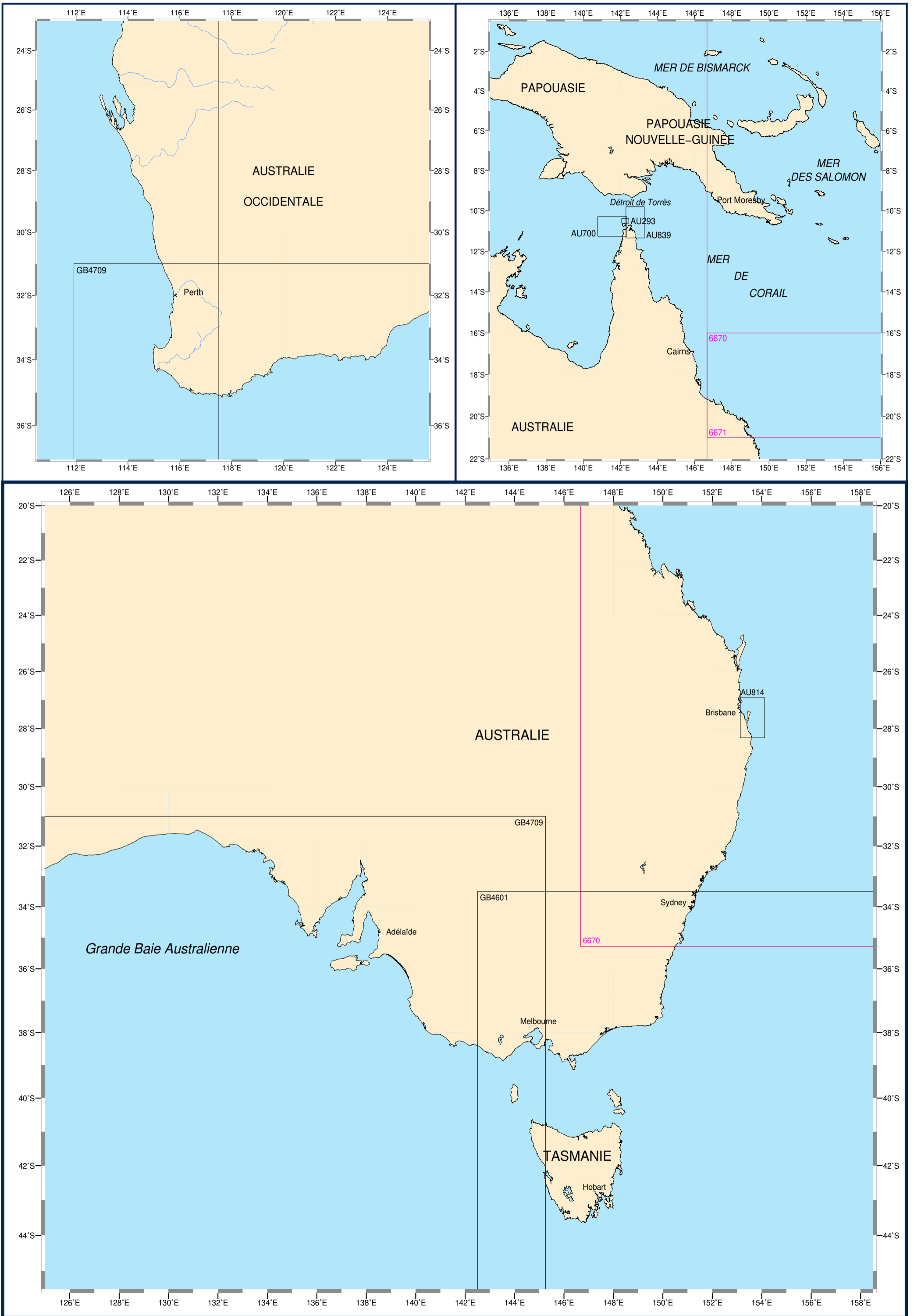
N°	Titre	Échelle 1:	Latitude moyenne	Publ.	Édit.
GB94	Paracel Islands and Macclesfield Bank	500 000	16°24' N	1996	2022
GB830	Andaman Sea	1 500 000	11°37' N	1975	2014
GB933	Approaches to Tanjung Priok	55 000	5°58' S	1986	2021
GB1066	Java Sea	800 000	4°48' S	1998	2020
GB2103	Sihanoukville and Approaches	150 000		1999	2025
	Cartouche : 1 - Approaches to Sihanoukville	150 000	10°34' N		
	Cartouche : 2 - Sihanoukville	20 000	10°38' N		
GB2139	Approaches to Pelabuhan Klang	80 000	3°03' N	2003	2020
GB2152	Pelabuhan Utara (North Port)	15 000	3°02' N	2020	
GB2155	Approaches to Selat Klang Utara	35 000	3°12' N	2020	
GB2403	Singapore Strait and Eastern Approaches	200 000	1°25' N	1983	2022
GB2414	Singapore Strait to Song Sai Gon and the Gulf of Thailand	1 500 000	7°28' N	2015	2025
GB2470	Singapore Strait to Selat Sunda including Java Sea	1 500 000	4°34' S	2015	2026
GB2868	Pulau Tokongkemudi to Pulau-Pulau Natuna Utara	500 000	2°47' N	2007	2018
GB2869	Outer Approaches to Singapore Strait	500 000	2°47' N	2007	2026
GB2870	Pulau-Pulau Leman to Pulau Tokongkemudi	500 000	0°09' N	2008	2018
GB2872	Selat Karimata and Approaches	500 000	2°44' S	2008	2018
GB3482	Singapore Strait to Song Sai Gon	1 500 000	6°49' N	1997	2026
GB3488	Song Sai Gon to Hong Kong	1 500 000	16°30' N	1997	2017
GB3729	Tanjung Priok to Cirebon	250 000	6°00' S	1994	2021
GB3831	Singapore Strait - Eastern Part	75 000	1°20' N	1979	2025
GB3833	Singapore Strait - Western Part	75 000	1°10' N	1988	2025
GB3879	Quan-Dao Nam Du to Baie de Ream	240 000	9°55' N	2016	
GB3900	Pulau Rondo to Tanjung Jamboaye	500 000	6°26' N	2015	2026
GB3901	Tanjung Jamboaye to Permatang Sedepa (One Fathom Bank)	500 000	4°15' N	2015	2026
GB3902	Permatang Sedepa (One Fathom Bank) to Singapore Strait	500 000	1°47' N	2015	2024
GB3945	Kepulauan Sembilan to Pelabuhan Klang including Pulau Pandang and Pulau - Pulau Aruah	200 000	3°25' N	1971	2022
GB3946	Pelabuhan Klang to Melaka	200 000	2°34' N	1974	2024
GB3947	Melaka to Singapore Strait	200 000	1°40' N	1974	2024
	Cartouche : A - Pelabuhan Sungaipakning	50 000	1°19' N		
GB3985	Ko Kut to Hon Khoai	500 000	9°53' N	2016	2017
GB4040	Tuas View to Pulau Sakijang Bendera (S. John's Island)	30 000	1°13' N	2002	2025
GB4041	Pulau Sebarok to Changi	30 000	1°13' N	2002	2020
GB4042	Changi to Pulau Mungging and Tanjung Buntan to Tanjung Tondang	30 000	1°15' N	2002	2025
GB4043	Kuala Johor and Sungai Johor	30 000	1°25' N	2002	2025
GB4044	Johor Strait - Eastern Part	30 000	1°25' N	2002	2021
	Cartouche : A - Serangoon Harbour	12 500	1°23' N		
	Cartouche : B - Pelabuhan Johor (Johor Port)	17 500	1°26' N		
	Cartouche : C - Sembawang	10 000	1°28' N		
IN31	Bay of Bengal - Northern Portion	1 500 000	18°15' N	2017	
IN472	Nicobar Islands	500 000	8°32' N	2002	2019
IN473	Andaman Islands	500 000	12°47' N	1983	2019



## INDONÉSIE : DE JAVA À PAPUA - CÔTE NORD-OUEST D'AUSTRALIE

### Cartes étrangères de complément

N°	Titre	Échelle 1:	Latitude moyenne	Publ.	Édit.
GB94	Paracel Islands and Macclesfield Bank	500 000	16° 24' N	1996	2022
GB1066	Java Sea	800 000	4° 48' S	1998	2020
GB2470	Singapore Strait to Selat Sunda including Java Sea	1 500 000	4° 34' S	2015	2026
GB3488	Song Sai Gon to Hong Kong	1 500 000	16° 30' N	1997	2017
GB3489	Manila to Hong Kong	1 500 000	17° 35' N	1998	2026
GB4708	Australia - West Coast	3 500 000	22° 45' S	1977	2026



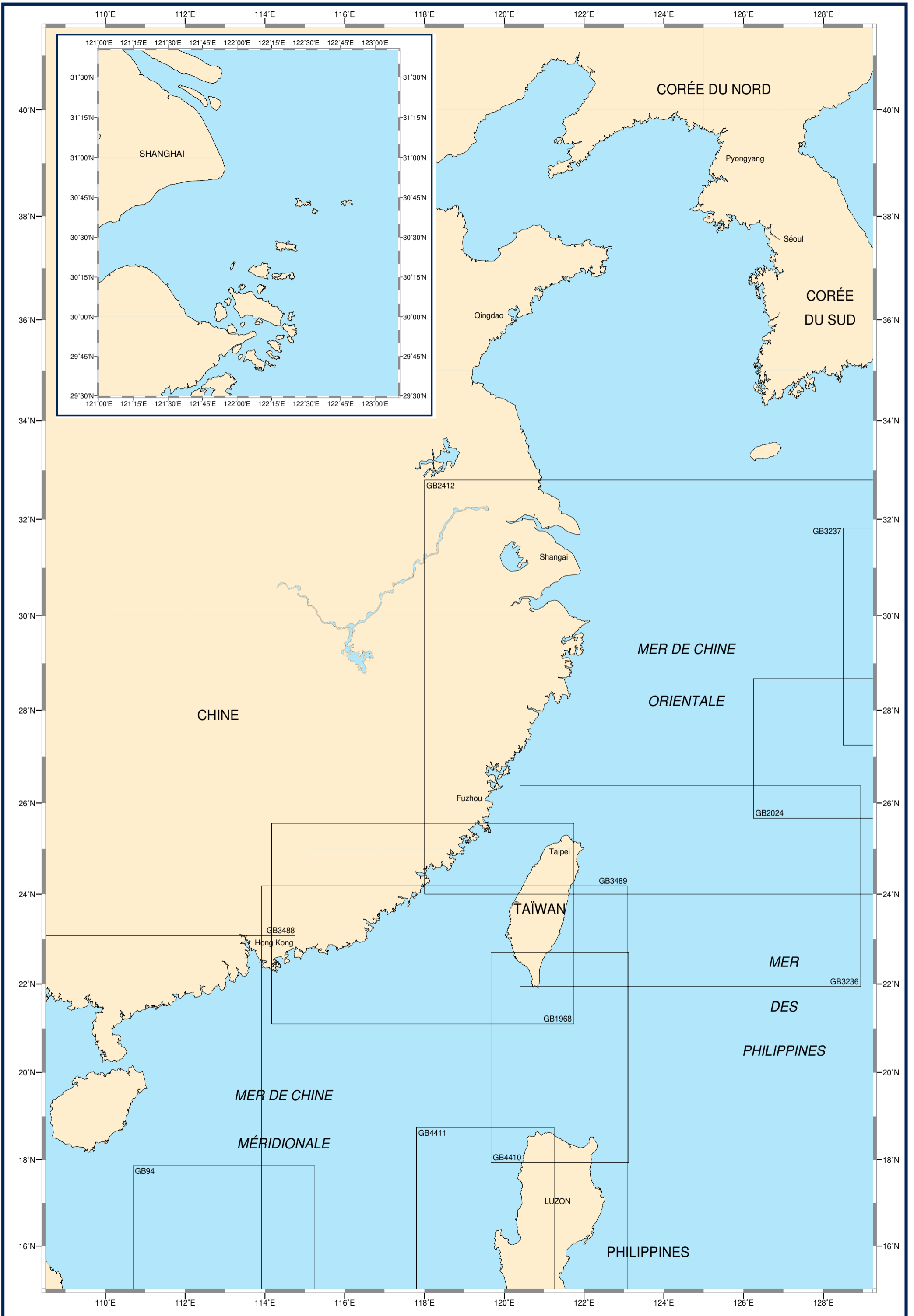
## AUSTRALIE - DÉTROIT DE TORRÈS

## Cartes françaises

N°	INT	Titre	Échelle 1:	Latitude moyenne	Publ. Édit.	Format
6670	602	Mers de Tasman et du Corail - De l'Australie à la Nouvelle-Zélande et aux Îles Fidji (Fiji)	3 500 000	25° 38' S	2025	GA
6671	604	Mers du Corail et des Salomon et mers adjacentes - et mers adjacentes	3 500 000	10° 32' S	2025	GA

## Cartes étrangères de complément

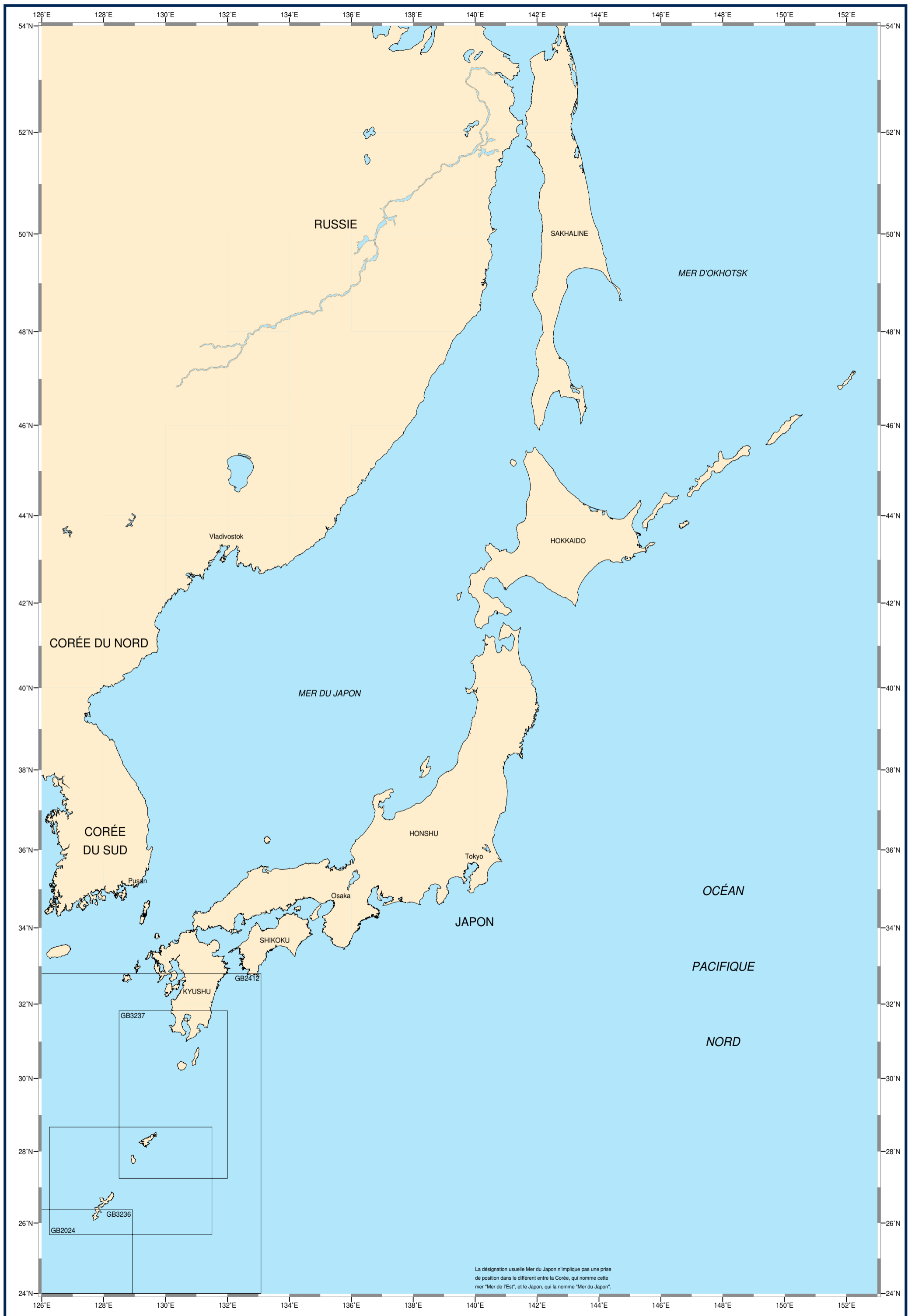
N°	Titre	Échelle 1:	Latitude moyenne	Publ.	Édit.
GB4601	Tasman Sea	3 500 000	41° 29' S	1974	2025
GB4708	Australia - West Coast	3 500 000	22° 45' S	1977	2026
GB4709	Australia - South Coast	3 500 000	39° 15' S	1977	2022
AU293	Prince of Wales Channel	37 500	10° 30' S	2011	2025
AU700	Western Approaches to Torres Strait	150 000	10° 46' S	1979	2024
AU814	Point Danger to Cape Moreton	150 000	27° 37' S	2011	2022
AU839	Cairncross Islets to Arden Island	150 000	10° 34' S	1978	2025



## MER JAUNE - MERS DE CHINE

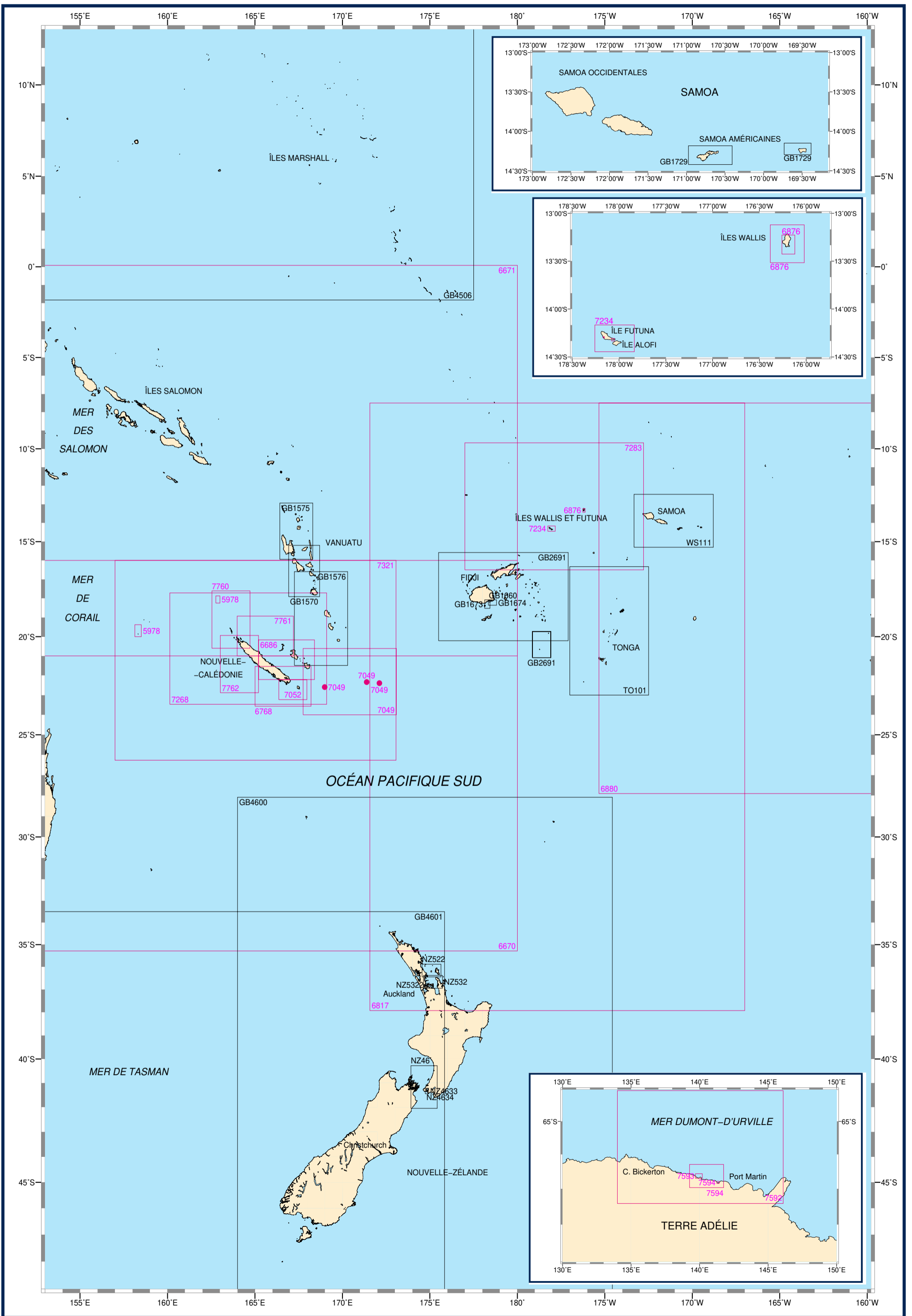
## Cartes étrangères de complément

N°	Titre	Échelle 1:	Latitude moyenne	Publ.	Édit.
GB94	Parcel Islands and Macclesfield Bank	500 000	16° 24' N	1996	2022
GB1968	Taiwan Strait	750 000	23° 19' N	1985	2026
GB2024	Okinawa Shima to Amami-O Shima	500 000	27° 10' N	1984	2017
GB2412	East China Sea	1 500 000	28° 24' N	1985	2025
GB3236	Taiwan to Okinawa Shima	750 000	24° 09' N	1985	2025
GB3237	Amami-O Shima to Kagoshima Wan	500 000	29° 32' N	1984	2017
GB3488	Song Sai Gon to Hong Kong	1 500 000	16° 30' N	1997	2017
GB3489	Manila to Hong Kong	1 500 000	17° 35' N	1998	2026
GB4410	Luzon Strait	500 000	20° 19' N	2012	2023
GB4411	Cabra Island to Cape Bojeador	500 000	16° 17' N	2012	2019



**MER DU JAPON - MER INTÉRIEURE - DÉTROIT DE CORÉE****Cartes étrangères de complément**

N°	Titre	Échelle 1:	Latitude moyenne	Publ.	Édit.
GB2024	Okinawa Shima to Amami-O Shima	500 000	27° 10' N	1984	2017
GB2412	East China Sea	1 500 000	28° 24' N	1985	2025
GB3236	Taiwan to Okinawa Shima	750 000	24° 09' N	1985	2025
GB3237	Amami-O Shima to Kagoshima Wan	500 000	29° 32' N	1984	2017



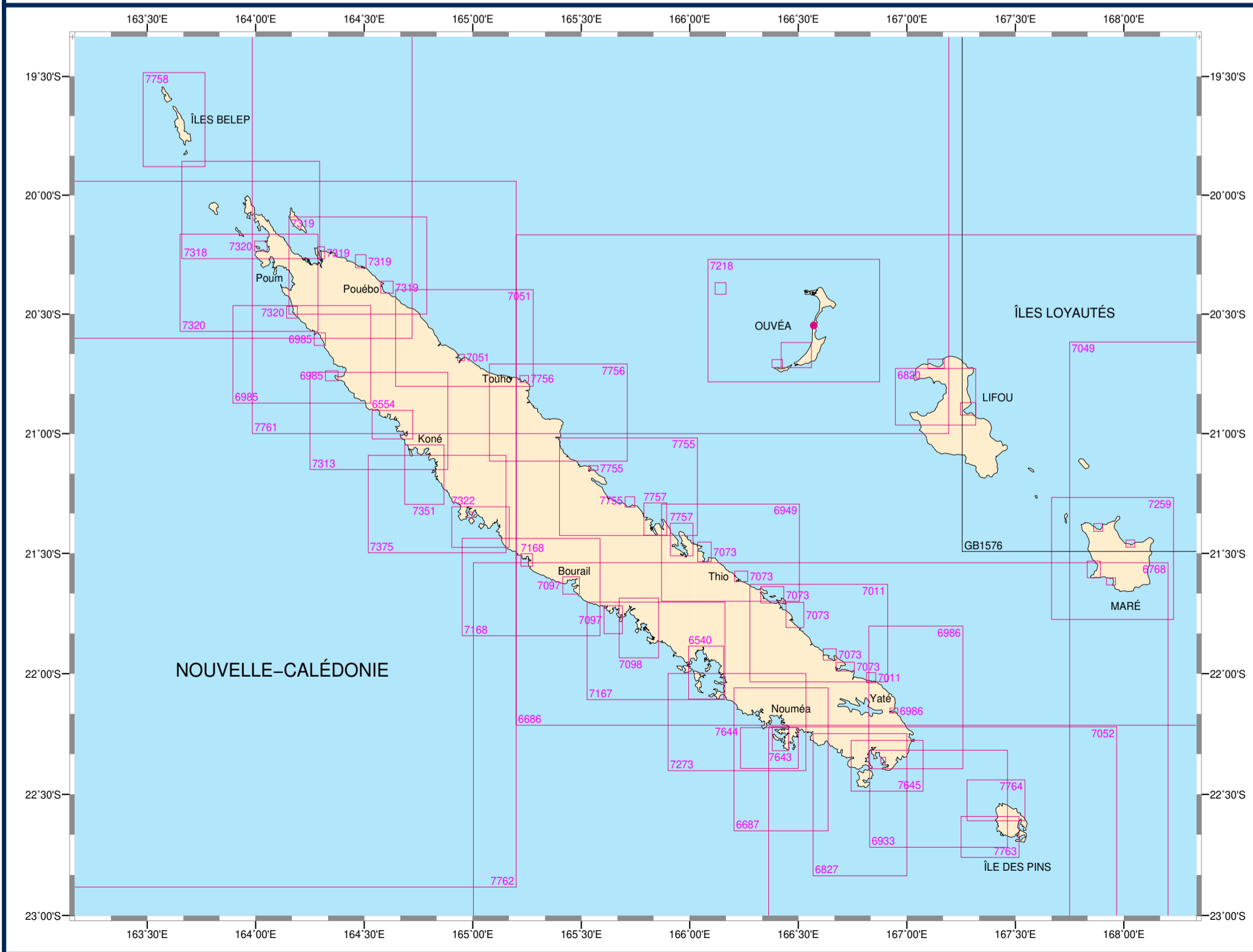
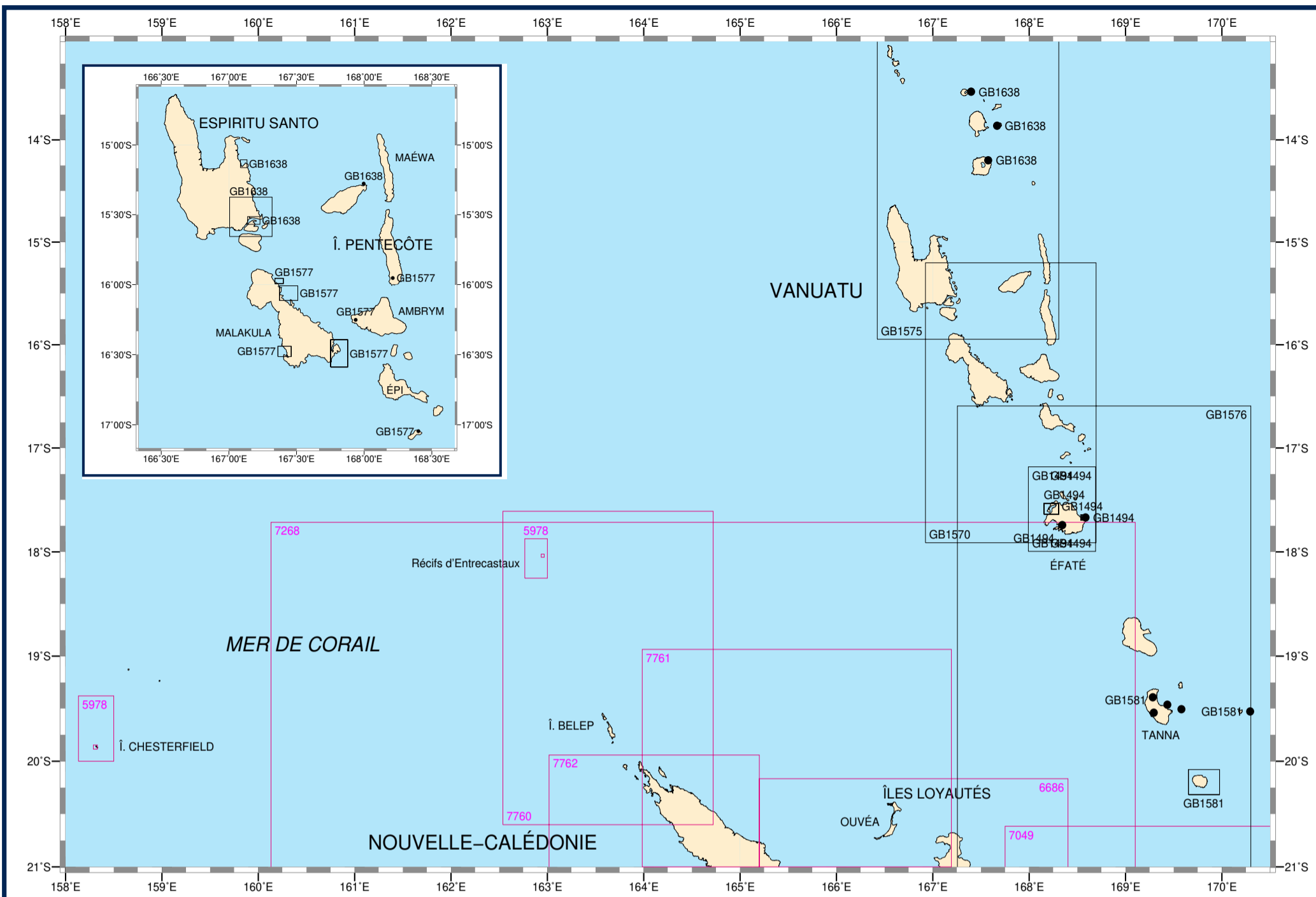
## POLYNÉSIE (PARTIE OUEST) - NOUVELLE-ZÉLANDE - TERRE ADÉLIE

## Cartes françaises

N°	INT	Titre	Échelle 1:	Latitude moyenne	Publ. Édit.	Format	N°	INT	Titre	Échelle 1:	Latitude moyenne	Publ. Édit.	Format
5978		<b>Mer de Corail - Îles et récifs Épars</b>			2019	DA	7052		<b>De Nouméa à l'île des Pins - Le Grand lagon Sud</b>	150 000	22° 43' S	2009	A0
		Cartouche : A - Îles Chesterfield - Mouillage de l'île Longue	20 000	19° 51' S			7052L		Carte L				
		Cartouche : B - Récifs et îles Chesterfield	150 000	19° 41' S			7234		<b>Îles Futuna et Alofi</b>	60 000	14° 18' S	2024	A1
		Cartouche : C - Récifs d'Entrecasteaux - Atoll de Huon	150 000	18° 03' S					Cartouche : A - Ava Leava (Anse de Sigave)	10 000	14° 17' S		
		Cartouche : D - Mouillage de l'île Huon	20 000	18° 02' S			7268		<b>Nouvelle-Calédonie - Îles Loyauté</b>	850 000	20° 35' S	1992	A0
6670	602	<b>Mers de Tasman et du Corail - De l'Australie à la Nouvelle-Zélande et aux îles Fidji (Fiji)</b>	3 500 000	25° 38' S	2025	GA	7283		<b>Des îles Fidji (Fiji) aux îles Tonga - Îles Wallis et Futuna</b>	1 000 000	13° 05' S	1992	A0
6671	604	<b>Mers du Corail et des Salomon et mers adjacentes - et mers adjacentes</b>	3 500 000	10° 32' S	2025	GA	7321	636	<b>Des Récifs Bampton à l'île Hunter - Nouvelle-Calédonie - Vanuatu</b>	1 500 000	21° 07' S	2021	A0
6686	6843	<b>Nouvelle-Calédonie (partie Sud-Est) - Îles Loyauté</b>	303 000	21° 11' S	2023	A0	7592	9015	<b>Du Glacier Dibble au Glacier Mertz</b>	500 000	65° 43' S	2004	A0
6768		<b>Nouvelle-Calédonie (partie Sud) - Île des Pins</b>	300 000	22° 33' S	2010	A0	7593	9017	<b>De l'île Hélène au Rocher du Débarquement - Archipel de Pointe Géologie</b>	20 000	66° 38' S	2002	A0
6817	605	<b>De la Nouvelle-Zélande aux îles Fidji et Samoa</b>	3 500 000	22° 42' S	2016	GA			Cartouche : A - Archipel de Pointe Géologie	7 500	66° 39' S		
6876		<b>Îles Wallis - Accès à Mata Utu et Halalo</b>	20 000	13° 19' S	2023	A0	7594	9016	<b>De la Pointe Ebba au Cap de la Découverte</b>	100 000	66° 37' S	2003	A0
		Cartouche : A - Îles Wallis	100 000	13° 19' S					Cartouche : A - Archipel Max Douguet - Port-Martin	10 000	66° 48' S		
6880	606	<b>Des îles Tonga aux îles des Tuamotu</b>	3 500 000	17° 42' S	2026	A0			Cartouche : B - Archipel Max Douguet	30 000	66° 49' S		
7049		<b>Des îles Loyauté à l'île Hunter</b>	500 000	22° 18' S	2010	A0	7760	6840	<b>Nouvelle-Calédonie (partie Nord) - Récifs d'Entrecasteaux</b>	307 000	19° 06' S	2018	A0
		Cartouche : A - Île Walpole	37 000	22° 35' S			7761	6841	<b>Nouvelle-Calédonie (Partie Nord-Est)</b>	300 000	19° 58' S	2018	A0
		Cartouche : B - Île Matthew	25 000	22° 20' S			7762	6842	<b>Nouvelle-Calédonie (Partie Ouest)</b>	300 000	21° 24' S	2017	A0
		Cartouche : C - Île Hunter	25 000	22° 23' S									

## Cartes étrangères de complément

N°	Titre	Échelle 1:	Latitude moyenne	Publ.	Édit.
GB1570	<b>Éfaté to Espiritu Santo</b>	300 000	16° 33' S	1978	2010
	Cartouche : 1 - Épi Island - Lamén Bay	10 000	16° 35' S		
GB1575	<b>Vanuatu - Ile Pentecôte to Torres Islands</b>	300 000	14° 26' S	1993	2010
GB1576	<b>Vanuatu and Îles Loyauté, Epi to île Maré</b>	500 000	19° 02' S	1994	1994
GB1581	<b>Islands and Anchorages in Southern Vanuatu</b>			1988	2018
	Cartouche : A - Futuna	50 000	19° 31' S		
	Cartouche : B - Anatom	100 000	20° 11' S		
	Cartouche : C - Anatom, Anelghowhat Bay	25 000	20° 15' S		
	Cartouche : D - Tanna, Loanatom	25 000	19° 23' S		
	Cartouche : E - Tanna, Lénakel Bay	20 000	19° 32' S		
	Cartouche : F - Tanna, Wāisisi Bay	25 000	19° 27' S		
	Cartouche : G - Tanna, Port Resolution	15 000	19° 30' S		
GB1660	<b>Suva Harbour</b>	12 000	18° 08' S	1977	2009
GB1673	<b>Western Approaches to Suva Harbour</b>	50 000	18° 18' S	1979	2009
GB1674	<b>Eastern Approaches to Suva Harbour</b>	50 000	18° 13' S	1977	2018
	Cartouche : 1 - Approaches to Laucala Bay	25 000	18° 10' S		
GB1729	<b>Tutuila Island</b>	60 000	14° 18' S	1998	2026
	Cartouche : 1 - Pago Pago Harbour	25 000	14° 17' S		
	Cartouche : 2 - Rose Atoll	100 000	14° 33' S		
	Cartouche : 3 - Manua Islands	100 000	14° 13' S		
	Cartouche : 4 - Swains Island	50 000	11° 03' S		
GB2691	<b>Fiji Islands</b>	800 000	17° 53' S	2005	
	Cartouche : 1 - Continuation of Fiji Islands at the same scale	800 000	20° 24' S		
GB4506	<b>Mariana Islands to the Gilbert Group</b>	3 500 000	9° 04' N	1983	2025
GB4600	<b>New Zealand including Norfolk Island and Campbell Island / Motu Ihupuku</b>	3 500 000	40° 32' S	1975	2025
GB4601	<b>Tasman Sea</b>	3 500 000	41° 29' S	1974	2025
NZ46	<b>Cook Strait</b>	200 000	41° 09' S	1989	2025
TO101	<b>Tonga</b>	750 000	19° 40' S	2023	
WS111	<b>Samoa Islands</b>	500 000	13° 52' S	2023	
NZ522	<b>Paepae-o-Tū / Bream tail to Kawau island including Great barrier island (Aotea Island)</b>	100 000	36° 09' S	1974	2018
NZ532	<b>Approaches to Auckland</b>	100 000	36° 39' S	1975	2022
NZ4633	<b>Wellington Harbour / Port Nicholson</b>	25 000	41° 20' S	1987	2025
NZ4634	<b>Wellington Harbour / Port Nicholson - Entrance and Plans of Wharves</b>			1987	2025
	Cartouche : 1 - Entrance to Wellington Harbour / Port Nicholson	12 500	41° 19' S		
	Cartouche : 2 - Evans Bay	7 000	41° 18' S		
	Cartouche : 3 - Point Howard and Seaview Wharves	7 000	41° 15' S		
	Cartouche : 4 - Lambton Harbour	7 000	41° 16' S		
NZ5322	<b>Auckland Harbour East</b>	18 000	36° 48' S	2008	2020
	Cartouche : 1 - Commercial Harbour	7 500	36° 50' S		
	Cartouche : 2 - Calliope Wharves	5 000	36° 49' S		



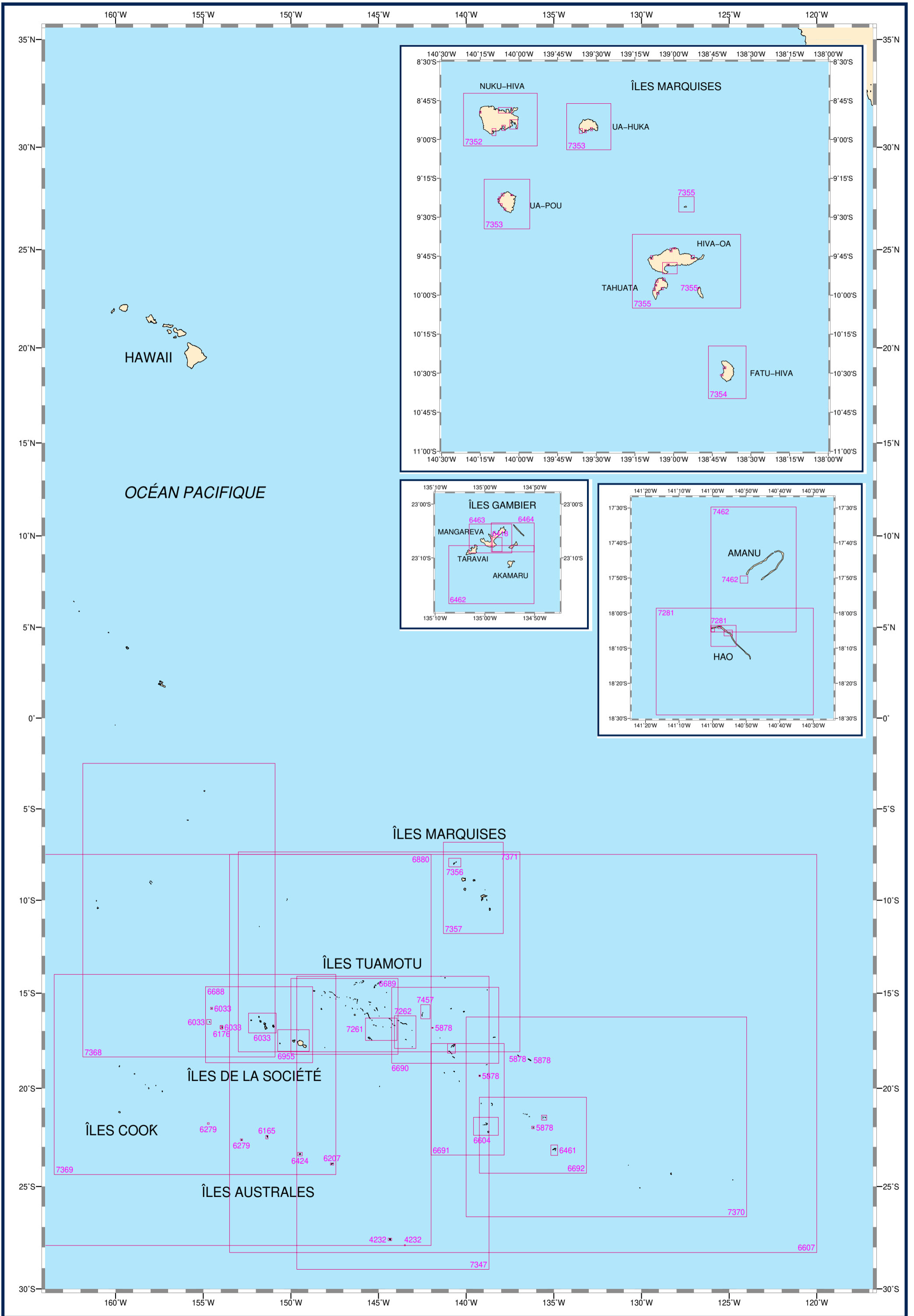
## VANUATU - NOUVELLE-CALÉDONIE

## Cartes françaises

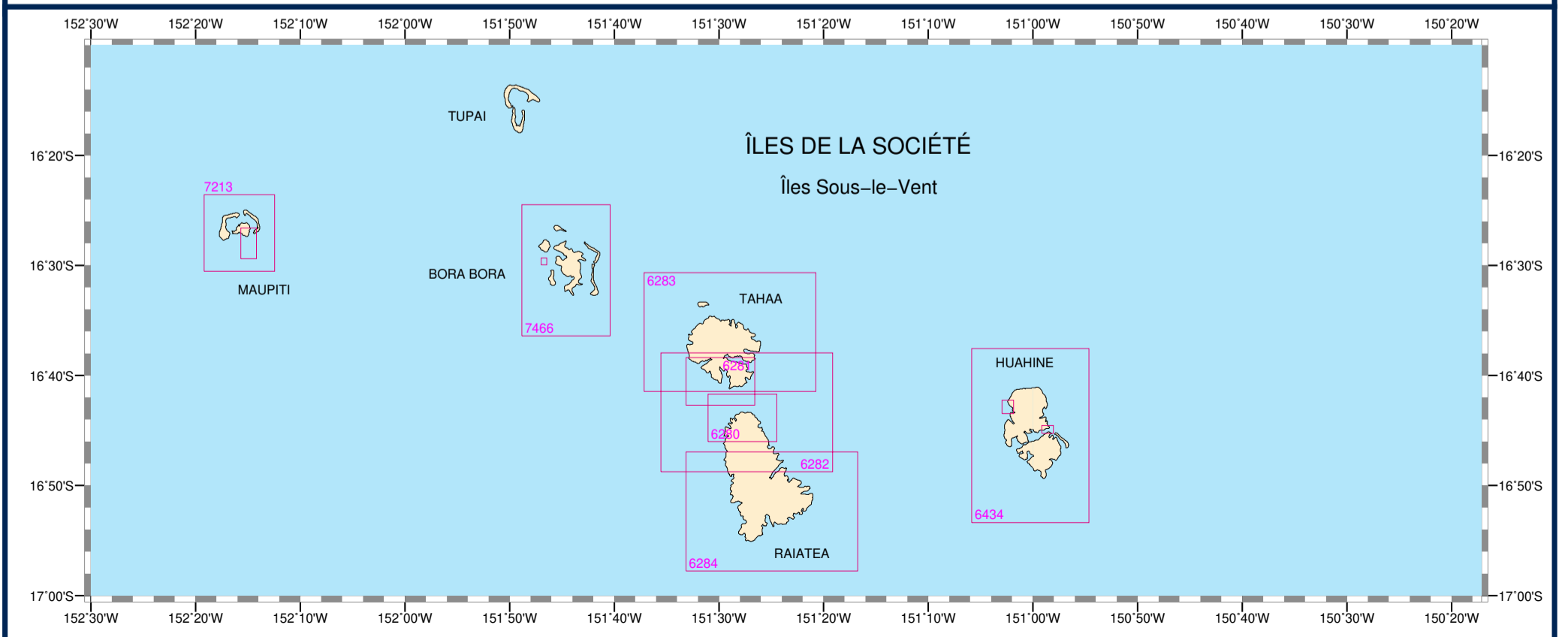
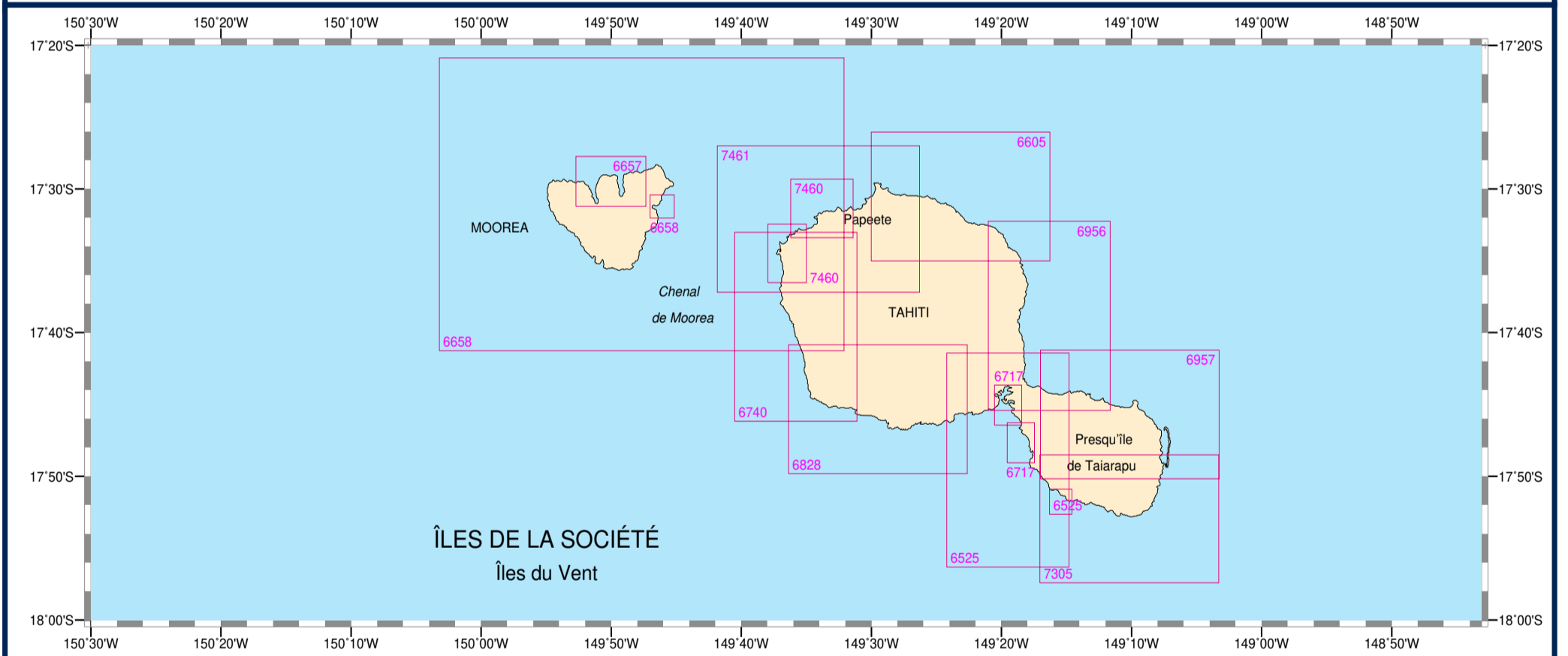
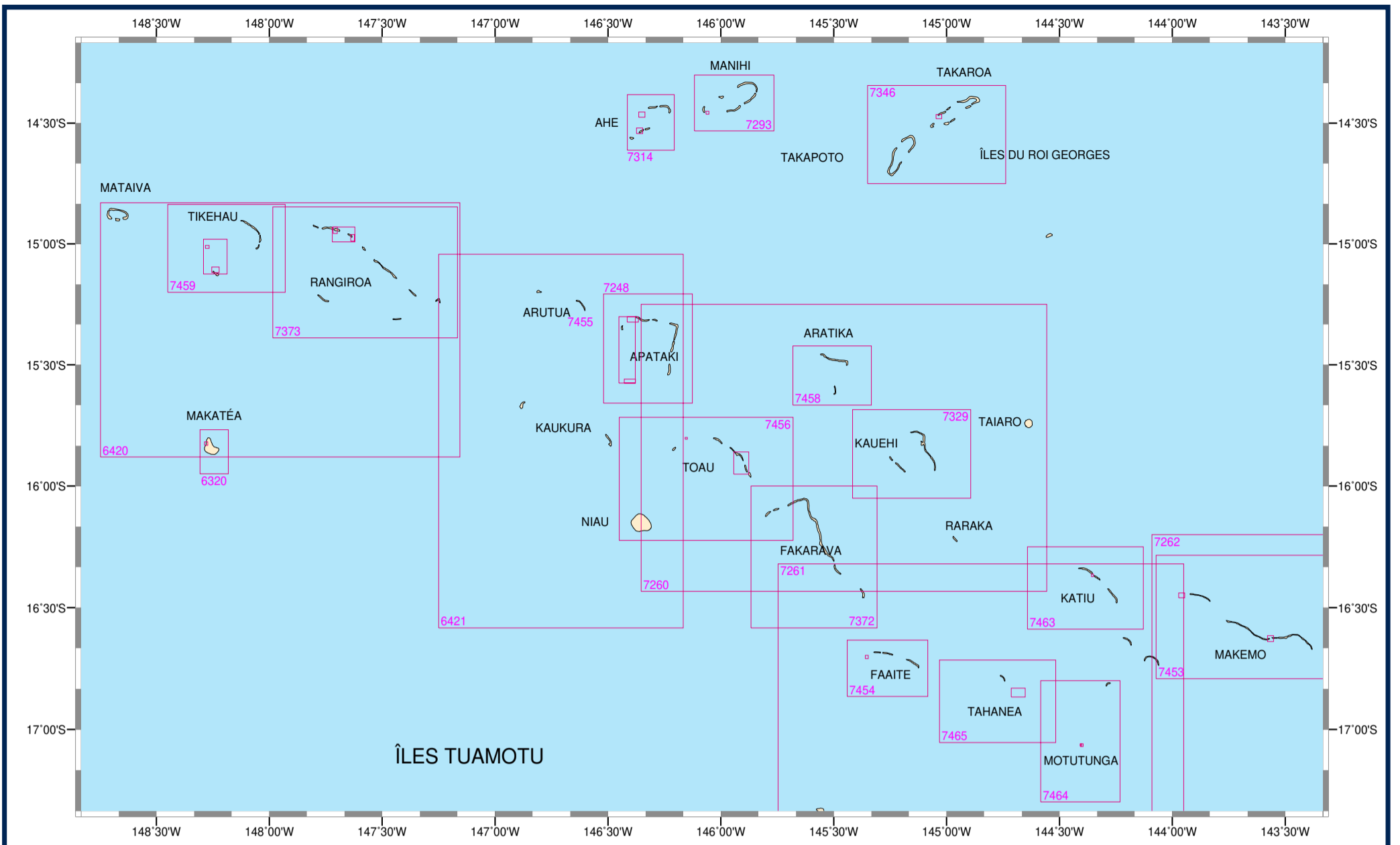
N°	INT	Titre	Échelle 1:	Latitude moyenne	Publ. Édit.	Format	N°	INT	Titre	Échelle 1:	Latitude moyenne	Publ. Édit.	Format
5978		<b>Mer de Corail - Îles et récifs Épars</b> Cartouche : A - Îles Chesterfield - Mouillage de l'île Longue Cartouche : B - Récifs et îles Chesterfield Cartouche : C - Récifs d'Entrecasteaux - Atoll de Huon Cartouche : D - Mouillage de l'île Huon	20 000 150 000 150 000 20 000	19° 51' S 19° 41' S 18° 03' S 18° 02' S	2019	DA	7218		<b>Atolls d'Ouvéa et de Beautemps-Beaupré</b> Cartouche : A - Passe du Coëtlogon Cartouche : B - Mouillages de Fayaoué et de Mouly Cartouche : C - Abords du wharf de Hwaadrila Cartouche : D - Mouillage de Beautemps-Beaupré	75 000 15 000 37 500 10 000 37 500	20° 31' S 20° 42' S 20° 40' S 20° 32' S 20° 23' S	2019	A0
6540		<b>Baie de Saint-Vincent</b>	25 000	21° 59' S	2017	GA	7259		<b>Île Maré</b> Cartouche : 1 - Île Maré Cartouche : A - Baie de l'Allier (Baie de Puan) - Mouillage de La Roche Cartouche : B - Baie de Wabao (Baie de Niri) Cartouche : C - Baie de Tadine Cartouche : D - Baie du Nord (Baie de Waeko) Cartouche : E - Port de Tadine	75 000 20 000 20 000 20 000 5 000	21° 31' S 21° 27' S 21° 36' S 21° 34' S 21° 23' S 21° 32' S	2025	A0
6554		<b>Baie Chasseloup - Anse Vavouto</b>	20 000	20° 57' S	2012	GA	7268		<b>Nouvelle-Calédonie - Îles Loyauté</b>	850 000	20° 35' S	1992	A0
6686	6843	<b>Nouvelle-Calédonie (partie Sud-Est) - Îles Loyauté</b>	303 000	21° 11' S	2023	A0	7273		<b>De Nouméa à la Baie de Saint-Vincent</b> Carte L	59 700	22° 12' S	2018	A0
6687	6883	<b>Abords de Nouméa - Passes de Boulari et de Dumbéa</b> Carte L	59 600	22° 21' S	2024	A0	7313		<b>De la passe de Koné à Ouaco</b>	60 200	20° 56' S	2012	A0
6768		<b>Nouvelle-Calédonie (partie Sud) - Ile des Pins</b>	300 000	22° 33' S	2010	A0	7318		<b>De Poum à l'île Pam</b>	60 500	20° 03' S	2014	A0
6820		<b>Mouillages de l'île Lifou - Baie du Santal</b> Cartouche : B - Baie de Châteaubriand Cartouche : A - Baie de Doking	35 000 20 000 20 000	20° 50' S 20° 53' S 20° 42' S	2015	A0	7319		<b>De l'île Pam au Cap Colnett</b> Cartouche : A - Baie de Pam Cartouche : B - Havre de Balade Cartouche : C - Port de Pouébo et Baie de Tchevit	60 400 20 000 25 000 25 000	20° 17' S 20° 14' S 20° 16' S 20° 23' S	2014	A0
6827	6882	<b>Du Mont Dore à Port-Boisé - Passes de Mato et de Uatio</b> Carte L	59 500	22° 32' S	2024	A0	7320		<b>De Koumac à Poum</b> Cartouche : A - Mouillages de Poum Cartouche : B - Abords de Paagoumène	60 400 25 000 20 000	20° 22' S 20° 22' S 20° 29' S	2022	A0
6933	6881	<b>De l'île Ouen à l'île des Pins - Passe de la Sarcelle</b> Carte L	59 500	22° 31' S	2024	A0	7322		<b>De la Passe de Poya à la Passe de Muéo</b> Cartouche : A - Passe de Muéo Cartouche : B - Port de Muéo	25 000 10 000 10 000	21° 23' S 21° 23' S 21° 20' S	2019	A0
6949		<b>Abords de Thio - Du Cap Bégat à l'île Toupéti</b>	60 000	21° 29' S	2024	A0	7351		<b>De la Passe de Goyeta à la Passe de Koné - Abords de Koné</b>	25 000	21° 10' S	2010	A0
6985		<b>De Paagoumène à Ouaco</b> Cartouche : A - Mouillage de Karembé Cartouche : B - Mouillage de Théoudié	60 300 20 000 20 000	20° 40' S 20° 36' S 20° 45' S	2011	A0	7375		<b>De la Passe de Poya à la Passe de Koné</b>	60 000	21° 17' S	2012	A0
6986	6880	<b>De Port-Ounia au Cap Ndoua</b> Cartouche : 1 - Baie de Yaté	59 700 20 000	22° 05' S 22° 09' S	2017	A0	7643	6900	<b>Port de Nouméa</b>	10 000	22° 16' S	2026	A0
7011		<b>De la Presqu'île Neuméni à Port-Ounia</b> Cartouche : 1 - Port-Ounia	59 800 20 000	21° 49' S 22° 00' S	2022	A0	7644	6899	<b>Accès au Port de Nouméa</b>	25 000	22° 18' S	2022	A0
7049		<b>Des îles Loyauté à l'île Hunter</b> Cartouche : A - Île Walpole Cartouche : B - Île Matthew Cartouche : C - Île Hunter	500 000 37 000 25 000 25 000	22° 18' S 22° 35' S 22° 20' S 22° 23' S	2010	A0	7645	6898	<b>Canal de La Havannah et Canal Woodin</b> Cartouche : A - Port de Prony	31 000 10 000	22° 22' S 22° 21' S	2024	A0
7051		<b>Du Cap Colnett à Touho - Abords de Hienghène</b> Cartouche : A - Baie de Hienghène	60 300 15 000	20° 35' S 20° 40' S	2013	A0	7755		<b>De Ponérihouen au Cap Dumoulin</b> Cartouche : A - Baie de Poro Cartouche : B - Baie Ugué	60 000 15 000 15 000	21° 13' S 21° 17' S 21° 08' S	2023	A0
7052		<b>De Nouméa à l'île des Pins - Le Grand lagon Sud</b> Carte L	150 000	22° 43' S	2009	A0	7756		<b>De Touho à Ponérihouen</b> Cartouche : A - Accès à Touho	60 203 15 000	20° 54' S 20° 46' S	2014	A0
7052L							7757		<b>Baie de Kouaoua et Baie de Canala</b> Cartouche : A - Baie de Kouaoua Cartouche : B - Baie de Canala	20 000 20 000	21° 21' S 21° 26' S	2022	A0
7073		<b>Ports et mouillages de la côte Sud-Est</b> Cartouche : A - Baie de Nakéty et Anse de Lavaissière Cartouche : B - Port de Thio Cartouche : C - Baie de Kouakoué Cartouche : D - Port-Combui et Passages de Maméré Cartouche : E - Baie de Port-Bouquet Cartouche : F - Baie de Ouinné	20 000 20 000 20 000 20 000 25 000 20 000	21° 29' S 21° 35' S 21° 55' S 21° 45' S 21° 40' S 21° 58' S	2020	A0	7758		<b>Îles Belep - Îles Pott et Art - Îles Daos du Nord</b> Cartouche : A - Récifs d'Entrecasteaux - Île de la Surprise	40 000 40 000	19° 40' S 18° 28' S	2018	A0
7097		<b>Baie de Bourail - Coupée Mara et Baie de Moindou</b> Cartouche : A - Baie de Bourail Cartouche : B - Coupée Mara et Baie de Moindou	20 000 25 000	21° 37' S 21° 46' S	2010	A1	7760	6840	<b>Nouvelle-Calédonie (partie Nord) - Récifs d'Entrecasteaux</b>	307 000	19° 06' S	2018	A0
7098		<b>Baies d'Ouarai et Chambeyron - Passes d'Ouarai et d'Isié</b>	25 000	21° 48' S	2007	A0	7761	6841	<b>Nouvelle-Calédonie (Partie Nord-Est)</b>	300 000	19° 58' S	2018	A0
7167		<b>De la Baie de Saint-Vincent à la Coupée Mara</b> Carte L	60 000	21° 54' S	2010	A0	7762	6842	<b>Nouvelle-Calédonie (Partie Ouest)</b>	300 000	21° 24' S	2017	A0
7167L							7763		<b>Abords Sud-Ouest de l'île des Pins - Baies de Kuto et de Kanuméra</b>	25 000	22° 40' S	2022	A0
7168		<b>De la Baie de Bourail à la Passe de la Poya</b> Cartouche : A - Coupée du Cap Goulvain	60 000 20 000	21° 38' S 21° 31' S	2010	A0	7764		<b>Abords Nord-Ouest de l'île des Pins - Baie de Gadji et mouillage de Uapan</b>	25 000	22° 31' S	2020	A0

## Cartes étrangères de complément

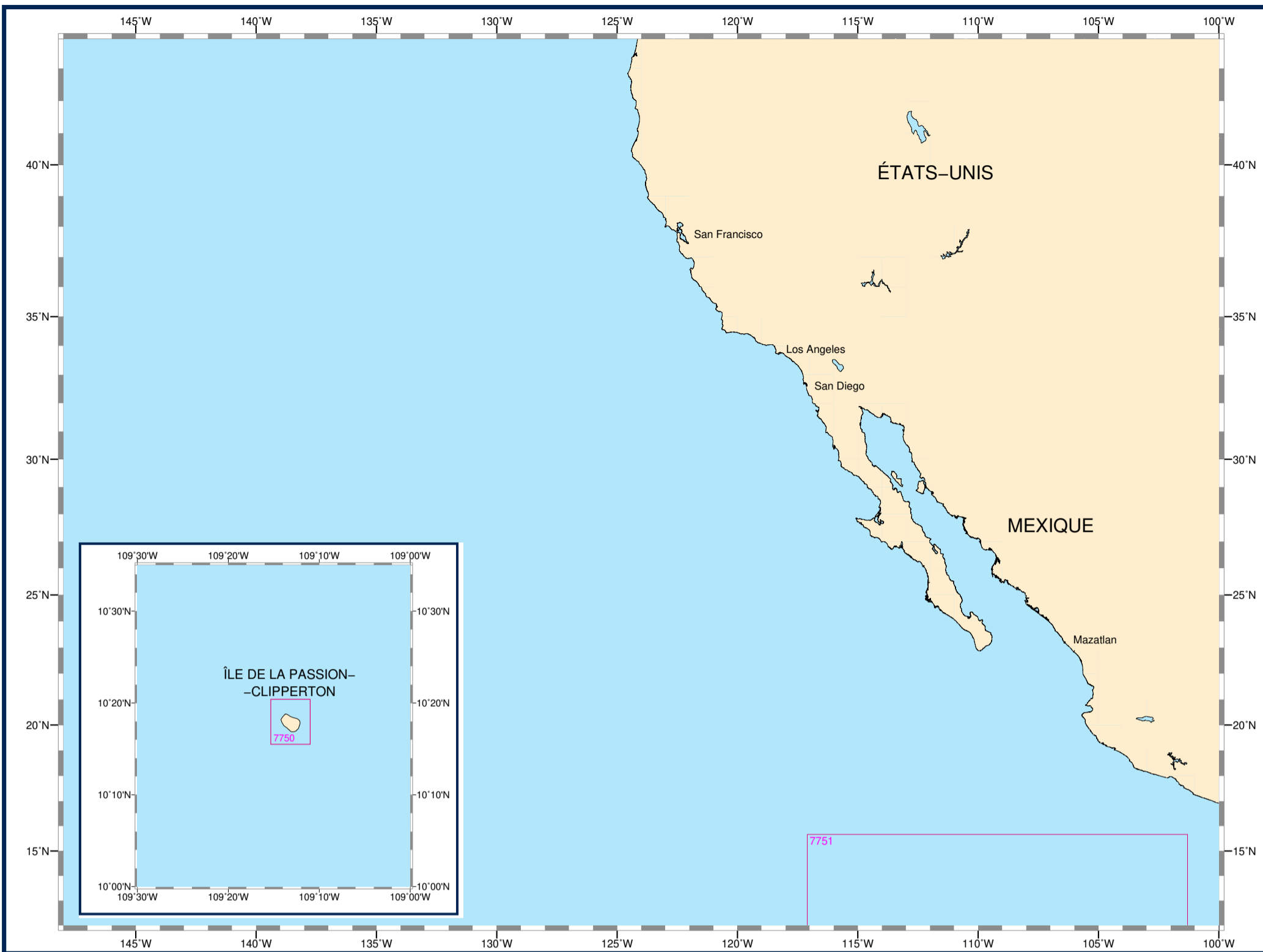
N°	Titre	Échelle 1:	Latitude moyenne	Publ.	Édit.	N°	Titre	Échelle 1:	Latitude moyenne	Publ.	Édit.
GB1494	<b>Efaté and Plans</b> Cartouche : A - Port Havannah Cartouche : B - Neimu Bay (Forari Bay) Cartouche : C - Port Vila	50 000 25 000 10 000	17° 35' S 17° 35' S 17° 40' S 17° 44' S	1977	2018	GB1581	<b>Islands and Anchorages in Southern Vanuatu</b> Cartouche : A - Futuna Cartouche : B - Anatom Cartouche : C - Anatom, Anelghowhat Bay Cartouche : D - Tanna, Loanatom Cartouche : E - Tanna, Lénakel Bay Cartouche : F - Tanna, Waïsis Bay Cartouche : G - Tanna, Port Resolution	50 000 100 000 25 000 25 000 20 000 25 000 15 000	19° 31' S 20° 11' S 20° 15' S 19° 23' S 19° 32' S 19° 27' S 19° 30' S	1988	2018
GB1570	<b>Éfaté to Espiritu Santo</b> Cartouche : 1 - Épi Island - Lamén Bay	300 000 10 000	16° 33' S 16° 35' S	1978	2010	GB1638	<b>Plans in Northern Vanuatu</b> Cartouche : 1 - Espiritu Santo - Malo to Mavéa Cartouche : 2 - Espiritu Santo - Hog harbour Cartouche : 3 - Espiritu Santo - Luganville Cartouche : 4 - Uréparapara - Lorup Bay Cartouche : 5 - Vanua Lava - Port Patteson Cartouche : 6 - Aoba - Vanihé Bay and Lolowai bay Cartouche : 7 - Santa Maria - Lésalav Bay	50 000 25 000 20 000 25 000 50 000 25 000 12 500	15° 30' S 15° 08' S 15° 32' S 13° 31' S 13° 51' S 15° 16' S 14° 11' S	1988	2016
GB1575	<b>Vanuatu - Ile Pentecôte to Torres Islands</b>	300 000	14° 26' S	1993	2010						
GB1576	<b>Vanuatu and Îles Loyauté, Epi to île Maré</b>	500 000	19° 02' S	1994	1994						
GB1577	<b>Plans in Central Vanuatu</b> Cartouche : A - Malakula, Méténovor Bay Cartouche : B - Malakula, Port Stanley Cartouche : C - Malakula, Port Sandwich and the Maskelyne Islands Cartouche : D - Ambrym, Craig Cove Cartouche : E - Emaé, Sulua Bay Cartouche : F - Ile Pentecôte, Homo Bay Cartouche : G - Malakula, Wala Island	37 500 50 000 35 000 20 000 20 000 10 000 20 000	16° 28' S 16° 03' S 16° 29' S 16° 15' S 17° 02' S 15° 57' S 15° 58' S	1988	2016						











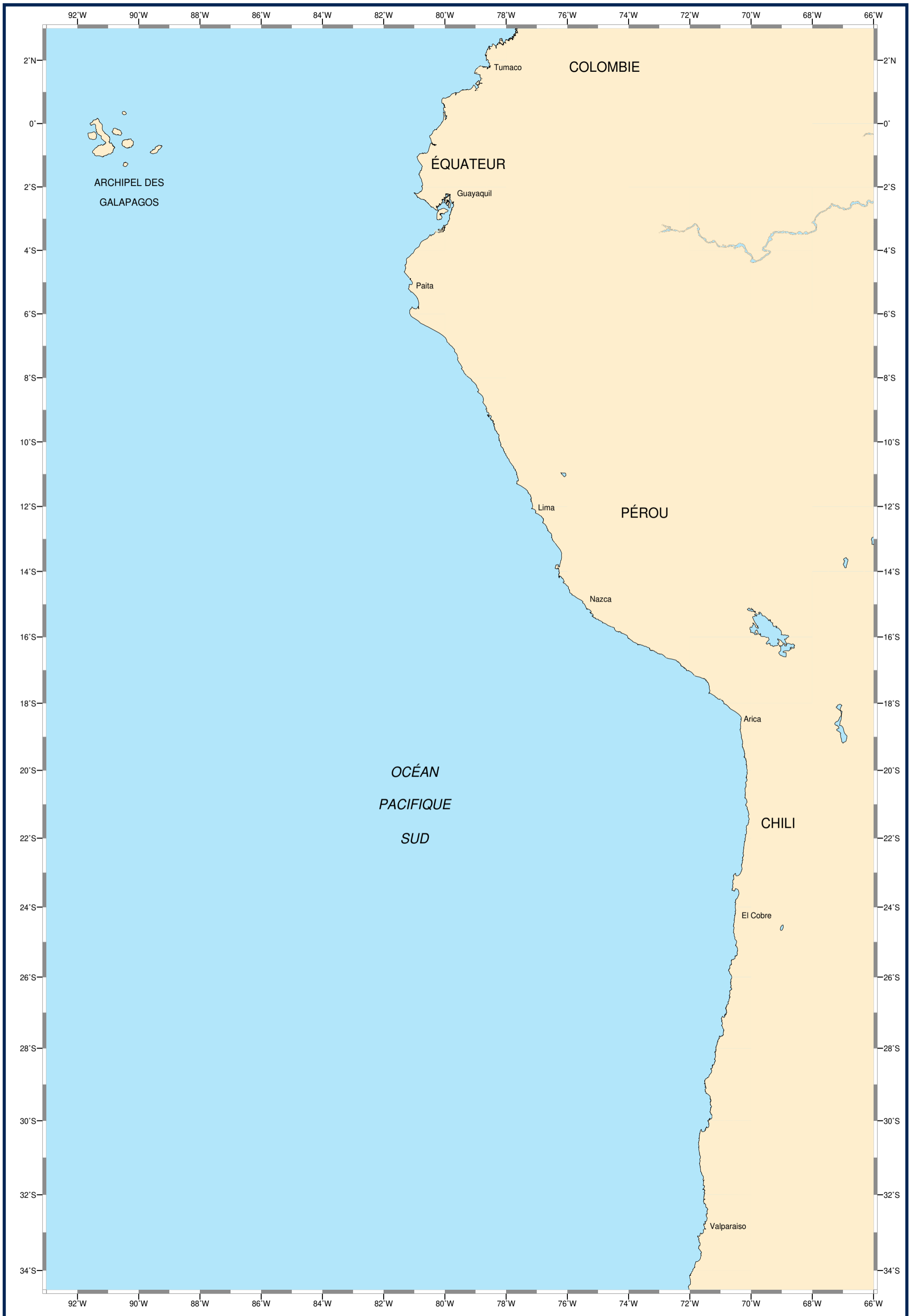
## CÔTE OUEST D'AMÉRIQUE DU NORD ET D'AMÉRIQUE CENTRALE

## Cartes françaises

N°	INT	Titre	Échelle 1:	Latitude moyenne	Publ. Édit.	Format
7750		<b>Approches de l'Île Clipperton</b> Cartouche : A - Île Clipperton	150 000 20 000	10° 17' N 10° 17' N	2020	A0
7751		<b>Île Clipperton - Zone Economique Exclusive</b>	1 570 000	10° 19' N	2017	A0

## Cartes étrangères de complément

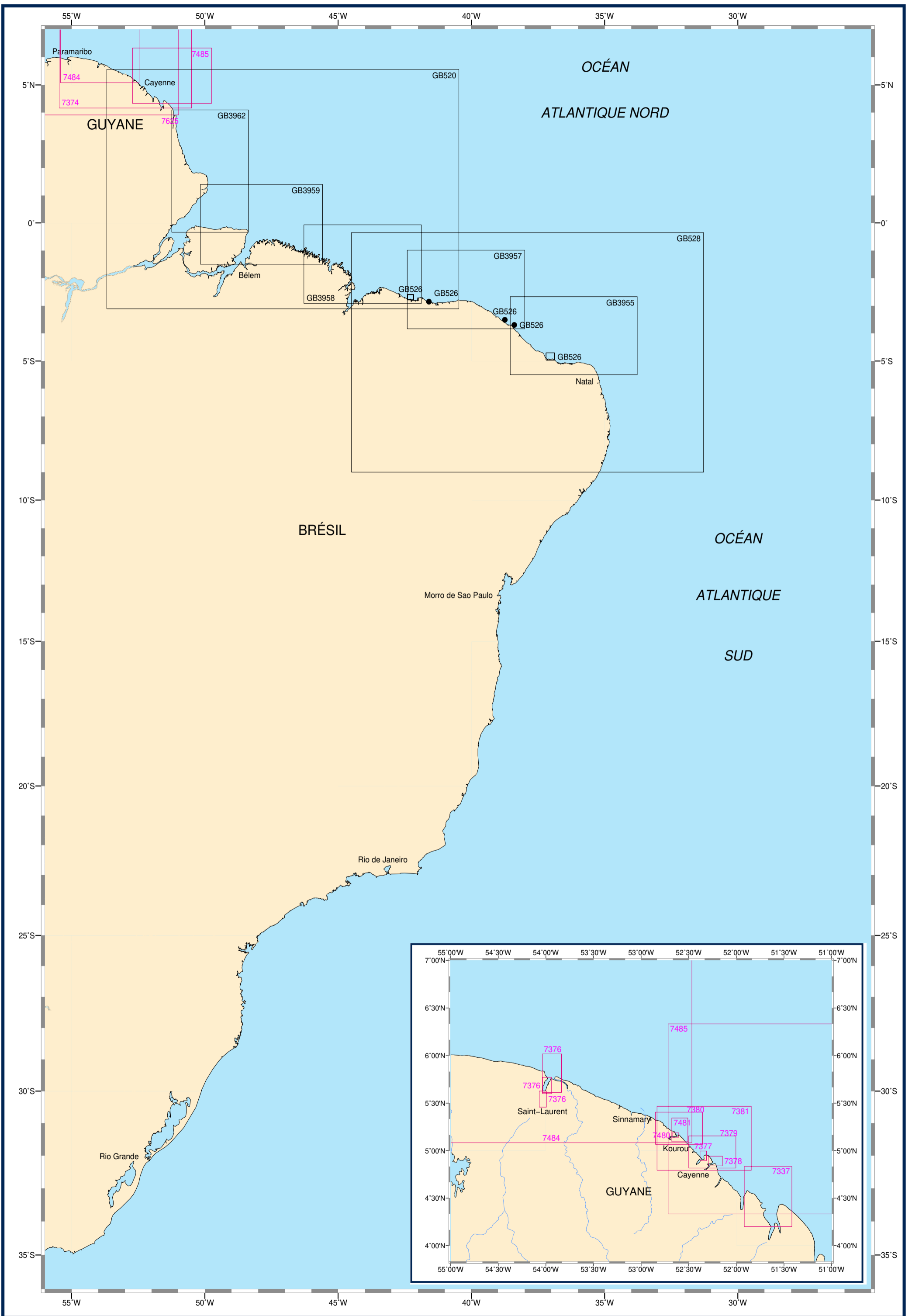
N°	Titre	Échelle 1:	Latitude moyenne	Publ.	Édit.
GB396	<b>Barranquilla to Miskito Bank</b>	1 000 000	11° 27' N	1990	2023
GB1220	<b>Gulf of Honduras and Yucatan Channel</b>	1 000 000	19° 49' N	1977	2022
GB1400	<b>Outer approaches to Puerto Cristóbal</b> Cartouche : 1 - Puerto de la Bahía de Las Minas	75 000 15 000	9° 31' N 9° 24' N	1997	2017
GB1929	<b>Gulf of Panama</b>	300 000	8° 09' N	1998	2014
GB2943	<b>Jamaica and Pedro Bank</b>	1 000 000	17° 24' N	2018	
CP1	<b>Panamá Canal - Atlantic Entrance including Adjacent Ports</b> Cartouche : A - Puerto de Cristóbal	15 000 10 000	9° 22' N 9° 20' N	2018	2022
CP2	<b>Panamá Canal - North Gatún Lake</b>	15 000	9° 14' N	2018	2020
CP3	<b>Panamá Canal - South Gatún Lake</b>	15 000	9° 08' N	2018	2020
CP4	<b>Panamá Canal - Gaillard Cut</b> Cartouche : A - Pedro Miguel and Miraflores Locks	20 000 10 000	9° 03' N 9° 00' N	2018	2020
CP5	<b>Panamá Canal - Pacific Entrance</b> Cartouche : 1 - Puerto de Balboa	30 000 10 000	8° 53' N 8° 57' N	2018	2026



**CÔTE OUEST D'AMÉRIQUE DU SUD**



**CHILI - ARGENTINE - ÎLES FALKLAND**



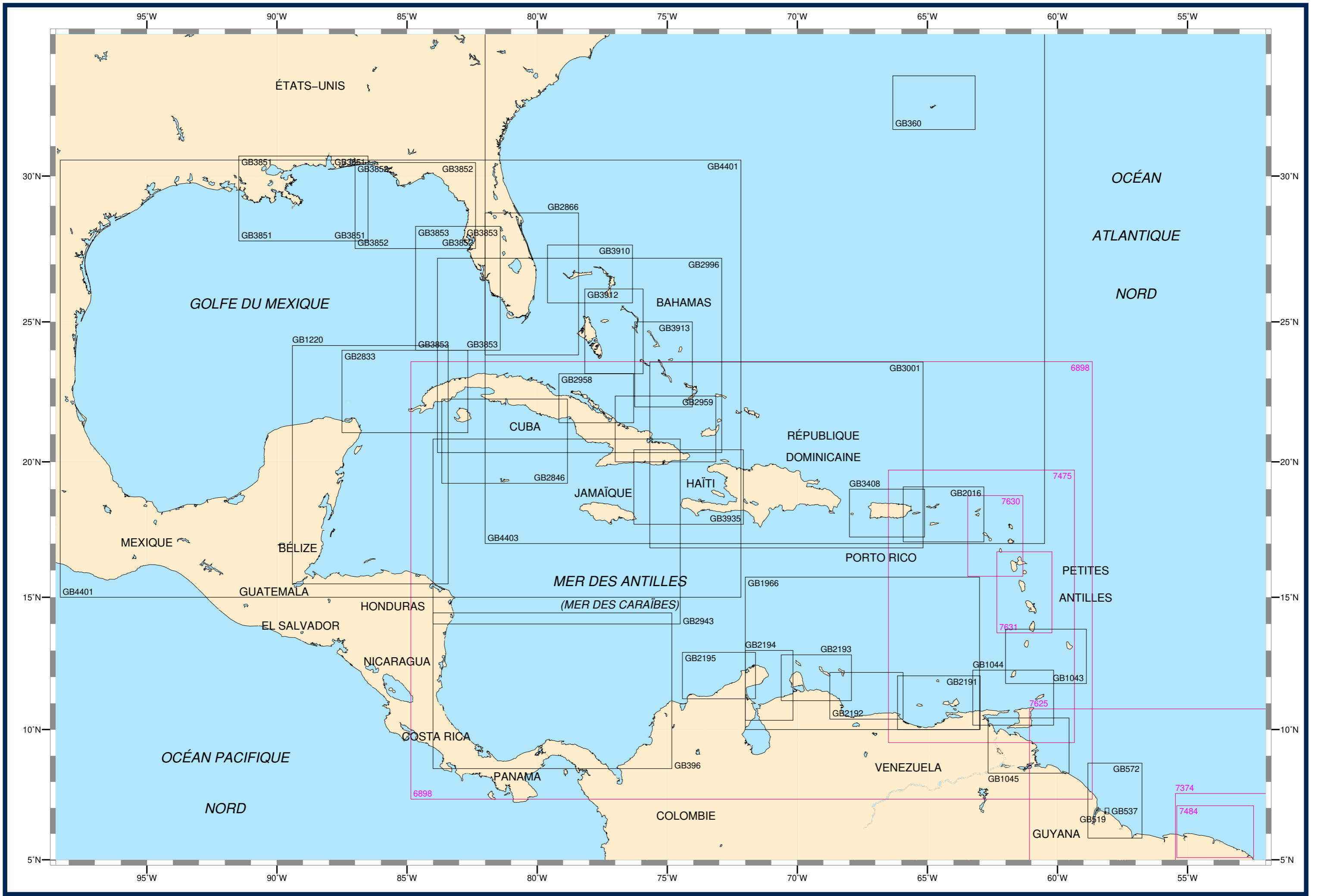
## BRÉSIL - GUYANE

## Cartes françaises

N°	INT	Titre	Échelle 1:	Latitude moyenne	Publ. Édit.	Format
7337		<b>Baie de l'Oyapock</b>	80 000	4° 31' N	2022	GA
7374		<b>Côte de la Guyane française</b>	500 000	5° 51' N	2021	A0
7374G		Carte G				
7376		<b>Embouchure du fleuve Maroni</b>			2019	A0
		Cartouche : 1 - Embouchure du fleuve Maroni	60 000	5° 48' N		
		Cartouche : A - Fleuve Maroni - De l'embouchure aux Îles Arouaba	25 000	5° 41' N		
		Cartouche : B - Fleuve Maroni - Des Îles Arouaba à Saint-Laurent-du-Maroni	25 000	5° 32' N		
7377		<b>Ports du Larivot et de Cayenne</b>	10 000	4° 56' N	2018	A0
7378		<b>Accès au Dégrad des Cannes</b>	15 000	4° 53' N	2019	A0
7379		<b>Abords de Cayenne</b>	50 000	4° 59' N	2021	A0
7380		<b>Abords de Kourou</b>	50 000	5° 14' N	2021	A0
7381		<b>De Kourou à Cayenne</b>	100 000	5° 07' N	2023	A0
7480		<b>Accès au fleuve Kourou - Port de Pariacabo</b>	10 000	5° 09' N	2020	A1
7481		<b>Approches de Kourou - Îles du Salut</b>	25 000	5° 13' N	2020	A0
		Cartouche : A - Îles du Salut	15 000	5° 17' N		
7484	4192	<b>De Paramaribo aux Îles du Salut</b>	299 000	6° 04' N	2020	A0
7485	4193	<b>Des Îles du Salut à Cabo Orange</b>	300 000	5° 19' N	2024	A0
7625	4070	<b>De Trinidad à Cabo Orange</b>	1 010 000	7° 20' N	2018	A0

## Cartes étrangères de complément

N°	Titre	Échelle 1:	Latitude moyenne	Publ.	Édit.
GB520	<b>Cayenne to São Luís</b>	1 500 000	1° 13' N	1984	2025
GB526	<b>Ports on the North Coast of Brazil</b>			1988	2015
	Cartouche : A - Porto de Tutóia	75 000	2° 41' S		
	Cartouche : B - Porto de Luis Correia	25 000	2° 51' S		
	Cartouche : C - Porto de Areia Branca	100 000	4° 50' S		
	Cartouche : D - Salineiro Terminal	25 000	4° 49' S		
	Cartouche : E - Pecém Terminal	30 000	3° 30' S		
	Cartouche : F - Porto de Mucuripe	25 000	3° 41' S		
GB528	<b>São Luís to Recife</b>	1 500 000	4° 40' S	1984	2025
GB3955	<b>Fortaleza to Cabo de São Roque</b>	500 000	4° 05' S	1977	2016
GB3957	<b>Tutóia to Fortaleza</b>	500 000	2° 24' S	1976	2022
GB3958	<b>Cabo Gurupi to Tutóia</b>	500 000	1° 29' S	1977	2022
GB3959	<b>Approches to Rio Pará and Rio Amazonas</b>	500 000	0° 03' S	1979	2025
GB3962	<b>Northern Approches to Rio Amazonas</b>	500 000	1° 52' N	1978	2025



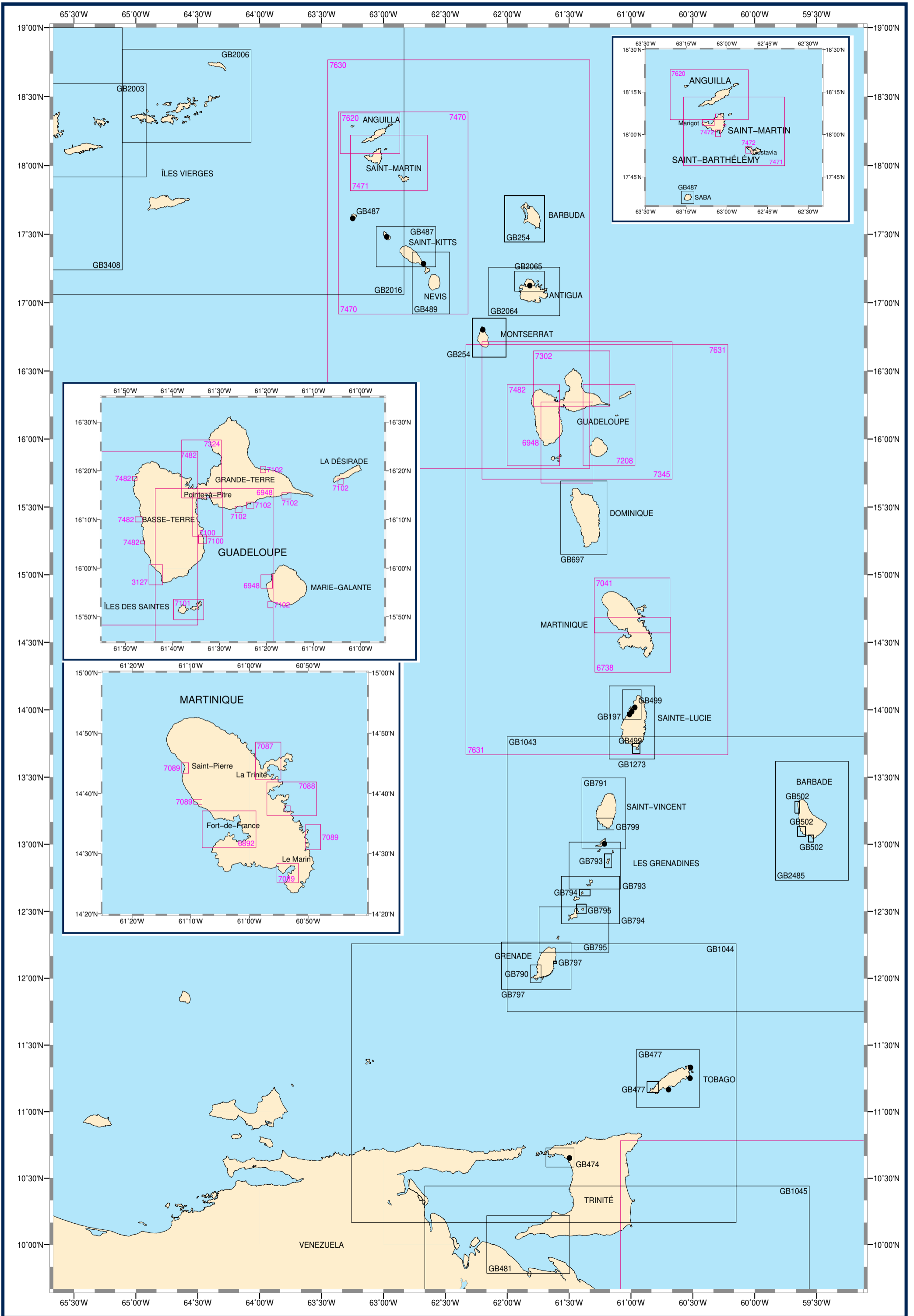
## GOLFE DU MEXIQUE - MER DES ANTILLES (MER DES CARAÏBES)

### Cartes françaises

N°	INT	Titre	Échelle 1:	Latitude moyenne	Publ. Éd.	Format	N°	INT	Titre	Échelle 1:	Latitude moyenne	Publ. Éd.	Format
6898	402	Mer des Antilles (Mer des Caraïbes) (Mer des Caraïbes)	2 750 000	15°27' N	2022	GA	7625	4070	De Trinidad à Cabo Orange	1 010 000	7°20' N	2018	A0
7374		Côte de la Guyane française	500 000	5°51' N	2021	A0	7630	4182	Petites Antilles - Partie Nord - De Anguilla à la Guadeloupe	300 000	17°16' N	2017	A0
7374G		Carte G					7630L		Carte L				
7475		De Puerto Rico à Trinidad	1 030 000	14°36' N	2010	A0	7631	4184	Petites Antilles - Partie centrale - De Montserrat à Saint Lucia	304 400	15°10' N	2018	A0
7475L		Carte L					7631L		Carte L				
7484	4192	De Paramaribo aux Iles du Salut	299 000	6°04' N	2020	A0							

### Cartes étrangères de complément

N°	Titre	Échelle 1:	Latitude moyenne	Publ.	Édit.	N°	Titre	Échelle 1:	Latitude moyenne	Publ.	Édit.
GB360	Approaches to Bermuda	300 000	32°25' N	1997	2024	GB2833	Yucatán Channel	500 000	22°31' N	2017	
GB396	Barranquilla to Miskito Bank	1 000 000	11°27' N	1990	2023	GB2846	Punta Francés to Punta Maria Aguilar including Cayman Ridge	500 000	20°44' N	2017	
GB519	Georgetown	12 500	6°49' N	1979	2026	GB2866	Cape Canaveral to Key West including the Western part of the Bahama Banks	500 000	26°17' N	2017	2019
	Cartouche : A - Georgetown to Soesdyke	50 000	6°40' N			GB2943	Jamaica and Pedro Bank	1 000 000	17°24' N	2018	
	Cartouche : B - Demerara River - Soesdyke to Saint Jan	50 000	6°24' N			GB2958	Old Bahama Channel	300 000	22°17' N	2017	
	Cartouche : C - Demerara River - Saint Jan to Linden	50 000	6°08' N			GB2959	Punta Maisi to Great Bahama Bank	400 000	21°11' N	2017	
GB537	Approaches to Georgetown	25 000	6°52' N	2019		GB2996	Cuba to Bahama Islands including Straits of Florida	1 000 000	23°46' N	2019	
GB572	Essequibo river to Corentyn river	500 000	7°16' N	1968		GB3001	Cuba to Puerto Rico	1 000 000	20°12' N	2019	
GB1043	Saint Lucia to Grenada and Barbados	300 000	12°46' N	2006	2023	GB3408	Puerto Rico	300 000	18°07' N	2014	
GB1044	Trinidad and Tobago to Archipiélago Los Testigos including Grenada	300 000	11°12' N	2010	2019	GB3851	Ship Shoal to Pensacola Bay	500 000	29°14' N	2022	
GB1045	Approaches to Trinidad and the Rio Orinoco	300 000	9°23' N	2011		GB3852	Santa Rosa Island to Tampa Bay	500 000	28°59' N	2022	
GB1220	Gulf of Honduras and Yucatan Channel	1 000 000	19°49' N	1977	2022	GB3853	Tampa Bay to Key West	500 000	26°09' N	2022	
GB1966	Carupano to Punta Gallinas including Isla de Aves	1 000 000	12°52' N	2014		GB3910	Little Bahama Bank including North West Providence Channel	300 000	26°40' N	1998	
GB2016	Puerto Rico to Leeward Islands	300 000	18°04' N	2010	2026	GB3912	North East Providence Channel and Tongue of the Ocean	300 000	24°39' N	1998	2012
GB2191	Morro de Puerto Santo to Cabo Codera including the Outlying Islands	300 000	11°01' N	1996	2016	GB3913	Crooked Island Passage and Exuma Sound	300 000	23°29' N	1998	2017
GB2192	Cabo Codera to Punta Agüide including the Outlying Islands	300 000	11°16' N	1995	2016	GB3935	Winward Passage and Southern Approaches	400 000	19°04' N	1999	2017
GB2193	Punta San Juan to Punta Macolla including Bonaire, Curaçao and Aruba	300 000	11°57' N	1994	2021	GB4401	Gulf of Mexico	2 750 000	22°46' N	1982	2025
GB2194	Punta Macolla to Punta Gallinas including Golfo de Venezuela	300 000	11°40' N	1996	2018	GB4403	South East Coast of North America including the Bahama Islands and Greater Antilles	3 500 000	31°00' N	1975	2025
GB2195	Punta Gallinas to Bahia de Santa Marta	300 000	12°02' N	1995	2023						



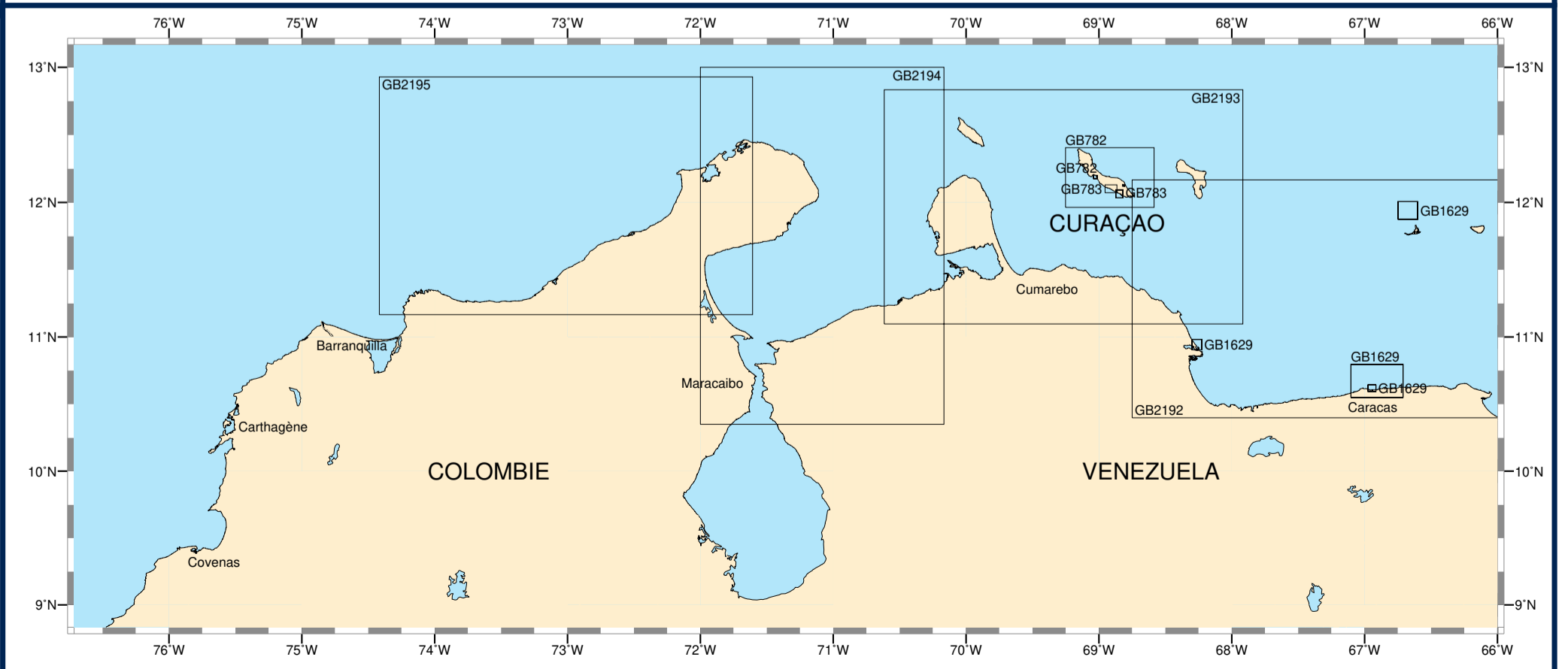
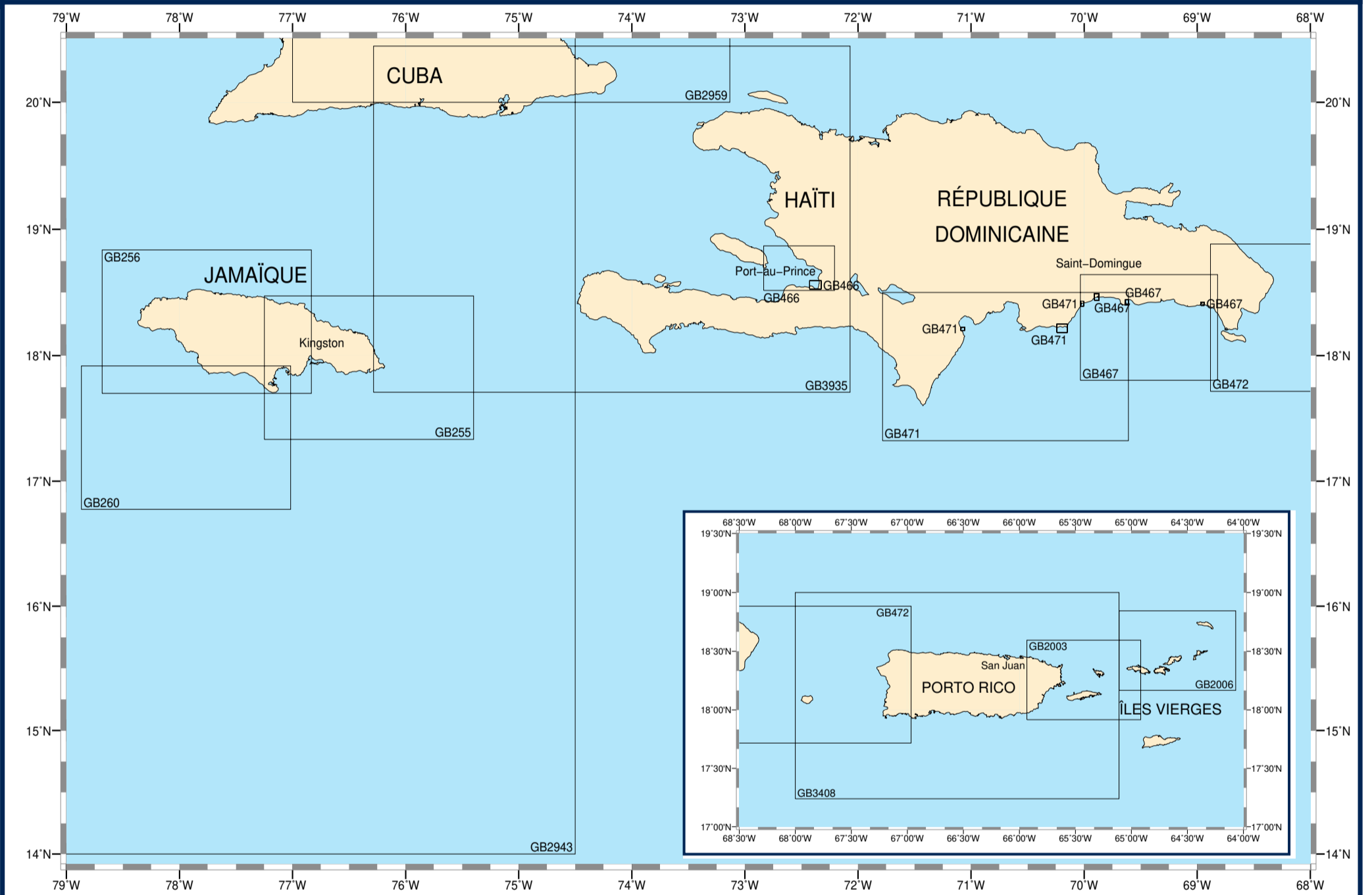
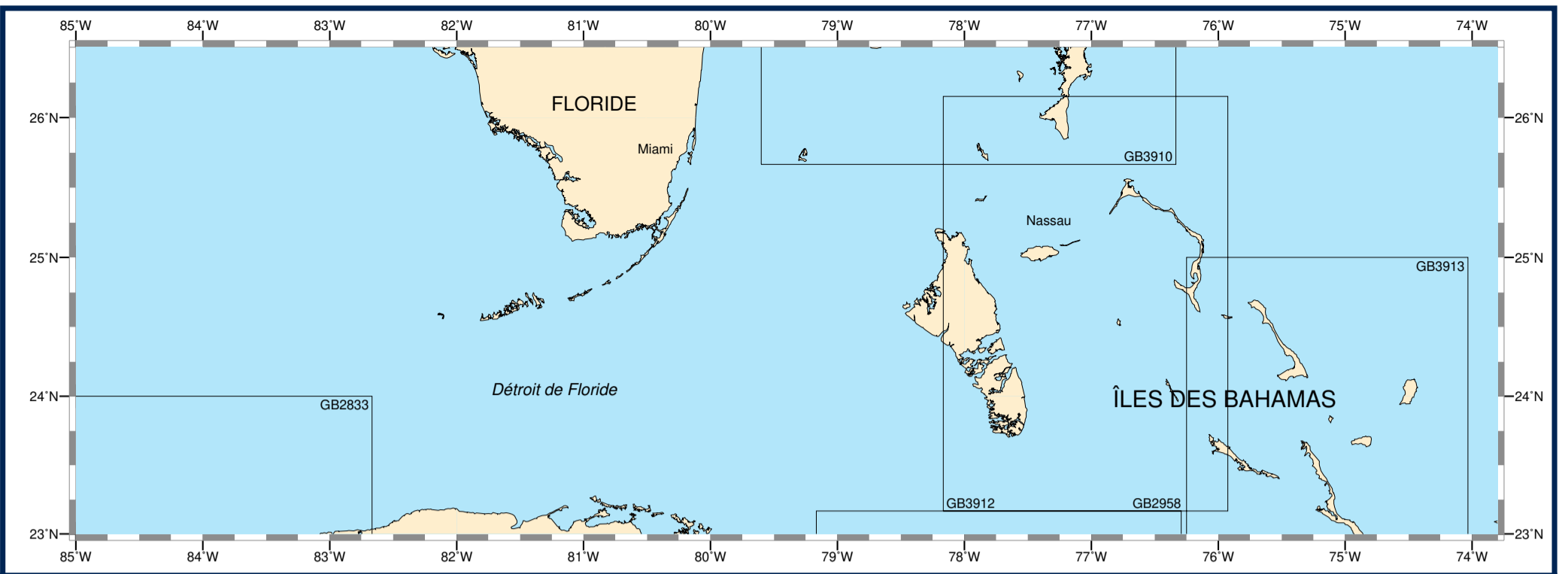
## PETITES ANTILLES

## Cartes françaises

N°	INT	Titre	Échelle 1:	Latitude moyenne	Publ. Édité.	Format	N°	INT	Titre	Échelle 1:	Latitude moyenne	Publ. Édité.	Format
3127		<b>Abords de Basse-Terre - De la rivière des Pères à la Pointe du Vieux Fort</b>	12 500	15° 58' N	2009	DA	7208		<b>De Marie-Galante à la Désirade</b>	60 000	16° 06' N	2010	A0
6738		<b>La Martinique - Partie Sud</b>	60 000	14° 28' N	2023	A0	7208L		Carte L				
6738L		Carte L					7302		<b>De la Pointe des Châteaux à l'Îlet à Kahouanne</b>	59 900	16° 26' N	2010	A0
6892		<b>Baie de Fort-de-France</b>	15 000	14° 34' N	2022	A0	7302L		Carte L				
6892L		Carte L					7324		<b>Grand Cul-de-Sac Marin - De la Baie du Lamentin à Port-Louis</b>	20 000	16° 20' N	2017	A0
6948		<b>De Pointe-à-Pitre à Marie-Galante - Canal des Saintes</b>	60 000	15° 58' N	2010	A0	7324L		Carte L				
6948L		Cartouche : 1 - Marie-Galante - Baie de Saint-Louis	20 000	15° 57' N			7345		<b>Guadeloupe - De Montserrat à Marie-Galante</b>	149 000	16° 12' N	2010	A0
7041		<b>La Martinique - Partie Nord</b>	59 900	14° 46' N	2022	A0	7345L		Carte L				
7041L		Carte L					7470		<b>D'Anguilla à Nevis</b>	148 000	17° 39' N	2017	A0
7087		<b>Havre de la Trinité et Baie du Galion</b>	15 000	14° 45' N	2008	A1	7470L		Carte L				
7087L		Carte L					7471		<b>D'Anguilla à Saint-Barthélemy</b>	60 000	18° 01' N	2021	A0
7088		<b>Havre du Robert et Baie du François</b>	20 000	14° 39' N	2021	A1	7471L		Carte L				
7088L		Cartouche : A - Baie du François	8 000	14° 37' N			7472		<b>Ports et mouillages de Saint-Martin (Sint Maarten) et de Saint-Barthélemy</b>			2017	A1
7089		<b>Saint-Pierre, Case-Pilote, Cul-de-Sac du Marin, Baie du Vauclin</b>			2021	A1			Cartouche : A - Saint-Martin - Baie de Marigot	15 000	18° 04' N		
7089L		Cartouche : A - Saint-Pierre	15 000	14° 44' N					Cartouche : B - Saint-Martin - Baie de Grand-Case et Anse Marcel	15 000	18° 06' N		
7100		<b>Abords de Pointe-à-Pitre</b>	15 000	16° 10' N	2017	A0			Cartouche : C - Saint-Martin (Sint Maarten) - (Étang aux huîtres) - Oyster pond	10 000	18° 03' N		
7100L		Cartouche : A - Mouillages de Sainte-Marie	15 000	16° 05' N					Cartouche : D - Sint Maarten - Groot Baai - Philipsburg	15 000	18° 00' N		
7101		<b>Les Saintes</b>	15 000	15° 51' N	2018	A1			Cartouche : E - Saint-Barthélemy - Port de Gustavia	15 000	17° 54' N		
7101L		Carte L					7472L		Carte L				
7102		<b>Ports et mouillages de Grande-Terre, de Marie-Galante et de la Désirade</b>			2018	A1	7482		<b>De l'Îlet à Kahouane aux Saintes</b>	60 400	16° 06' N	2024	A0
7102L		Cartouche : A - Le Moule	10 000	16° 20' N					Cartouche : A - Anse Deshaies	10 000	16° 18' N		
		Cartouche : B - Petit Havre	10 000	16° 12' N					Cartouche : B - Anse de Malendure	15 000	16° 10' N		
		Cartouche : C - Sainte-Anne et Anse Accul	10 000	16° 12' N					Cartouche : C - Anse à la Barque	10 000	16° 05' N		
		Cartouche : D - Saint-François	10 000	16° 14' N			7482L		Carte L				
		Cartouche : E - Grande Anse	10 000	16° 17' N			7620		<b>Approches d'Anguilla</b>	50 000	18° 14' N	2018	A0
		Cartouche : F - Grand-Bourg	10 000	15° 52' N					Cartouche : A - Sombrero Island	15 000	18° 35' N		
		Carte L					7620L		Carte L				
							7625	4070	<b>De Trinidad à Cabo Orange</b>	1 010 000	7° 20' N	2018	A0
							7630	4182	<b>Petites Antilles - Partie Nord - De Anguilla à la Guadeloupe</b>	300 000	17° 16' N	2017	A0
							7630L		Carte L				
							7631	4184	<b>Petites Antilles - Partie centrale - De Montserrat à Saint Lucia</b>	304 400	15° 10' N	2018	A0
							7631L		Carte L				

## Cartes étrangères de complément

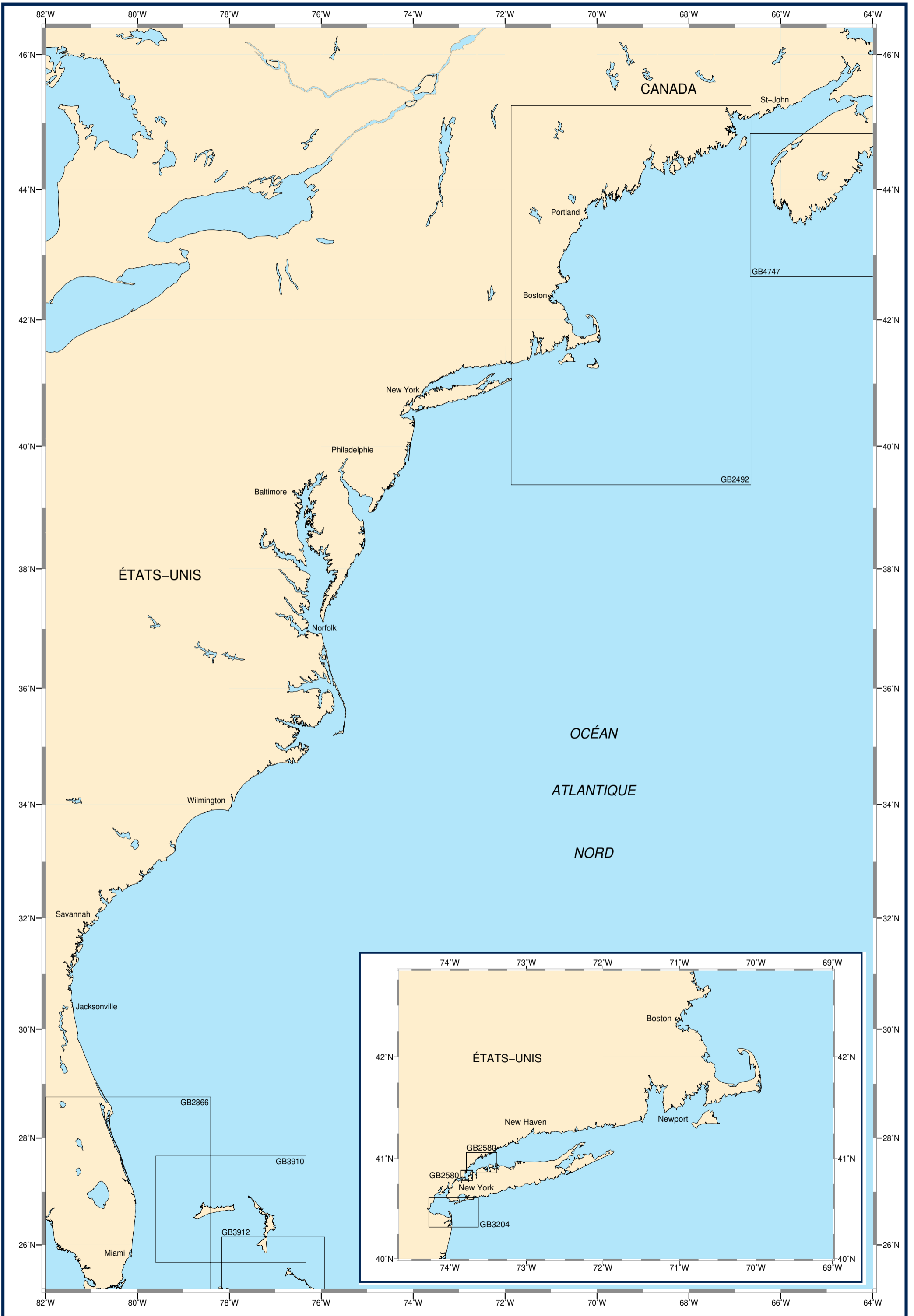
N°	Titre	Échelle 1:	Latitude moyenne	Publ.	Édit.	N°	Titre	Échelle 1:	Latitude moyenne	Publ.	Édit.
GB197	<b>North West Approaches to Saint Lucia</b>	25 000	14° 02' N	1994	2020	GB697	<b>Dominica</b>	60 000	15° 25' N	1992	2025
	Cartouche : 1 - Rodney Bay Lagoon	5 000	14° 04' N			GB790	<b>Saint George's Harbour and Approaches</b>	15 000	12° 02' N	2018	
GB254	<b>Montserrat and Barbuda</b>	60 000		1986	2024	GB791	<b>Saint Vincent to Bequia</b>	60 000	13° 13' N	1994	2019
	Cartouche : A - Montserrat	50 000	16° 43' N				Cartouche : 1 - Bequia, Admiralty Bay	12 500	13° 00' N		
	Cartouche : B - Barbuda	60 000	17° 35' N			GB793	<b>The Grenadines, Northern Part</b>	60 000	12° 50' N	1991	2019
	Cartouche : C - Little Bay	7 500	16° 48' N				Cartouche : A - Mustique	25 000	12° 52' N		
GB474	<b>Port of Spain and Approaches</b>	25 000	10° 39' N	2003	2025		Cartouche : B - Canouan, Charlestown Bay	12 500	12° 42' N		
	Cartouche : 1 - Grier Basin	12 500	10° 39' N			GB794	<b>The Grenadines, Central Part</b>	60 000	12° 35' N	1993	2019
GB477	<b>Tobago and Approaches</b>		11° 14' N	2007			Cartouche : A - Tobago Cays	25 000	12° 38' N		
	Cartouche : A - Courland Point to Sandy Point	30 000	11° 11' N				Cartouche : B - Clifton Harbour	20 000	12° 35' N		
	Cartouche : B - King's Bay	25 000	11° 15' N			GB795	<b>The Grenadines - Southern Part</b>	60 000	12° 21' N	1993	2019
	Cartouche : C - Man of War Bay	25 000	11° 19' N				Cartouche : A - Watering bay and approaches	25 000	12° 31' N		
	Cartouche : D - Scarborough	12 500	11° 09' N				Cartouche : B - Hillsborough bay	25 000	12° 28' N		
GB481	<b>Serpent's Mouth</b>	75 000	10° 00' N	1984	1995	GB797	<b>Grenada</b>	60 000	12° 05' N	1993	2018
GB487	<b>Saint Christopher (Saint Kitts), Sint Eustatius and Saba</b>	50 000	17° 24' N	1983	2025		Cartouche : A - Saint Davids Harbour to Woburn Bay	25 000	11° 59' N		
	Cartouche : A - Saba - Fort Baai	2 500	17° 36' N				Cartouche : B - Grenada Bay and Approaches	25 000	12° 13' N		
	Cartouche : B - Saba	50 000	17° 37' N				Cartouche : C - Grenville Harbour	12 500	12° 07' N		
	Cartouche : C - Sint Eustatius - Oranje Baai	15 000	17° 28' N			GB799	<b>Kingstown Harbour and Approaches</b>	15 000	13° 09' N	2018	
	Cartouche : D - Saint Christopher - Basseterre Bay	25 000	17° 17' N			GB1043	<b>Saint Lucia to Grenada and Barbados</b>	300 000	12° 46' N	2006	2023
GB489	<b>Leeward Islands - Approaches to Nevis</b>	50 000	17° 08' N	1983	2025	GB1044	<b>Trinidad and Tobago to Archipiélago Los Testigos including Grenada</b>	300 000	11° 12' N	2010	2019
	Cartouche : A - Nevis - Charlestown	10 000	17° 08' N			GB1045	<b>Approaches to Trinidad and the Rio Orinoco</b>	300 000	9° 23' N	2011	
	Cartouche : B - Nevis - Long Point Harbour	10 000	17° 06' N			GB1273	<b>Saint Lucia</b>	60 000	13° 54' N	1994	1994
GB499	<b>Harbours in Saint Lucia</b>			1990	2019	GB2003	<b>Virgin Passage and Sonda de Vieques</b>	100 000	18° 15' N	2008	
	Cartouche : A - Port Castries	5 000	14° 01' N			GB2006	<b>Anegada to Saint Thomas</b>	100 000	18° 30' N	2002	2025
	Cartouche : B - Vieux Fort	20 000	13° 42' N			GB2016	<b>Puerto Rico to Leeward Islands</b>	300 000	18° 04' N	2010	2026
	Cartouche : C - Grand Cul de Sac Bay	10 000	13° 59' N			GB2064	<b>Antigua</b>	60 000	17° 04' N	1990	2016
	Cartouche : D - Marigot Harbour	5 000	13° 58' N				Cartouche : 1 - Mamora Bay	10 000	17° 00' N		
GB502	<b>Harbours and Anchorages in Barbados</b>			1990	2020	GB2065	<b>Northern Antigua</b>	25 000	17° 09' N	1990	2015
	Cartouche : A - Bridgetown Harbour and Approaches	12 500	13° 05' N				Cartouche : 1 - Saint John's Harbour	12 500	17° 07' N		
	Cartouche : B - Oistins Bay	15 000	13° 02' N			GB2485	<b>Approaches to Barbados</b>	100 000	13° 10' N	1987	2020
	Cartouche : C - Speightstown including Arawak Jetty	15 000	13° 16' N			GB3408	<b>Puerto Rico</b>	300 000	18° 07' N	2014	



## MER DES ANTILLES (MER DES CARAÏBES) - FLORIDE

## Cartes étrangères de complément

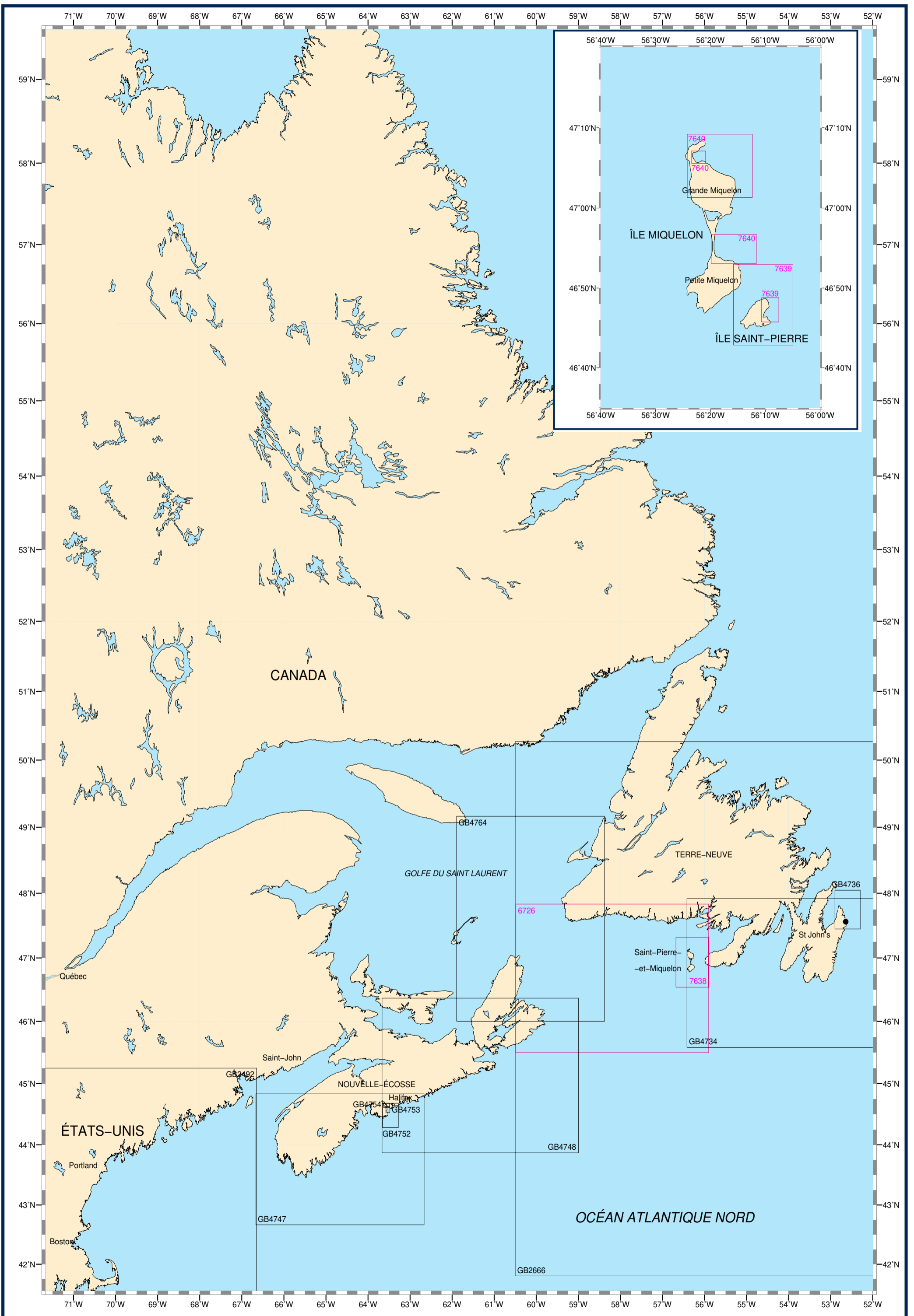
N°	Titre	Échelle 1:	Latitude moyenne	Publ.	Édit.
GB255	<b>Eastern Approaches to Jamaica</b>	200 000	17° 54' N	1979	2004
GB256	<b>Western Approaches to Jamaica</b>	200 000	18° 16' N	1980	2004
GB260	<b>Pedro Bank to the South Coast of Jamaica</b>	200 000	17° 20' N	1976	2004
GB466	<b>Port-au-Prince and approaches</b>	60 000	18° 41' N	1997	2010
	Cartouche : 1 - Port-au-Prince	25 000	18° 33' N		
GB467	<b>Bayajibe to Haina</b>	200 000	18° 13' N	1954	2005
	Cartouche : A - San Pedro de Macoris	12 000	18° 26' N		
	Cartouche : B - Bahia de Andrés	12 000	18° 25' N		
	Cartouche : C - Puerto de Santo Domingo	12 000	18° 27' N		
	Cartouche : D - Puerto la Romana	12 000	18° 24' N		
GB471	<b>Cabo Caucedo to Isla Alto Velo</b>	200 000	17° 54' N	1991	2020
	Cartouche : A - Puerto de Haina	10 000	18° 24' N		
	Cartouche : B - Puerto Palenque	50 000	18° 13' N		
	Cartouche : C - Puerto de Barahona	12 500	18° 12' N		
GB472	<b>Mona Passage</b>	200 000	18° 18' N	1990	2017
GB782	<b>Curaçao</b>	75 000	12° 11' N	2022	
	Cartouche : 1 - Bullenbaai	15 000	12° 11' N		
GB783	<b>Curaçao Sint Annabaai and Schottegat</b>	10 000	12° 06' N	2022	
	Cartouche : 1 - Caracasbaai, Spaanse Water and Fuikbaai	15 000	12° 03' N		
GB1629	<b>Ports and Anchorages on the Coast of Venezuela</b>			1993	2017
	Cartouche : A - Puerto Chichiriviche	35 000	10° 56' N		
	Cartouche : B - Puerto el Roque	60 000	11° 56' N		
	Cartouche : C - Cumaná	25 000	10° 27' N		
	Cartouche : D - La Guaira	15 000	10° 37' N		
	Cartouche : E - Approaches to La Guaira	75 000	10° 40' N		
GB2003	<b>Virgin Passage and Sonda de Vieques</b>	100 000	18° 15' N	2008	
GB2006	<b>Anegada to Saint Thomas</b>	100 000	18° 30' N	2002	2025
GB2192	<b>Cabo Codera to Punta Agüide including the Outlying Islands</b>	300 000	11° 16' N	1995	2016
GB2193	<b>Punta San Juan to Punta Macolla including Bonaire, Curaçao and Aruba</b>	300 000	11° 57' N	1994	2021
GB2194	<b>Punta Macolla to Punta Gallinas including Golfo de Venezuela</b>	300 000	11° 40' N	1996	2018
GB2195	<b>Punta Gallinas to Bahia de Santa Marta</b>	300 000	12° 02' N	1995	2023
GB2833	<b>Yucatán Channel</b>	500 000	22° 31' N	2017	
GB2943	<b>Jamaica and Pedro Bank</b>	1 000 000	17° 24' N	2018	
GB2958	<b>Old Bahama Channel</b>	300 000	22° 17' N	2017	
GB2959	<b>Punta Maisi to Great Bahama Bank</b>	400 000	21° 11' N	2017	
GB3408	<b>Puerto Rico</b>	300 000	18° 07' N	2014	
GB3910	<b>Little Bahama Bank including North West Providence Channel</b>	300 000	26° 40' N	1998	
GB3912	<b>North East Providence Channel and Tongue of the Ocean</b>	300 000	24° 39' N	1998	2012
GB3913	<b>Crooked Island Passage and Exuma Sound</b>	300 000	23° 29' N	1998	2017
GB3935	<b>Winward Passage and Southern Approaches</b>	400 000	19° 04' N	1999	2017



## ÉTATS-UNIS : CÔTE EST

## Cartes étrangères de complément

N°	Titre	Échelle 1:	Latitude moyenne	Publ.	Édit.
GB2492	Bay of Fundy to Block Island	677 000	42° 18' N	1887	2021
GB2580	Long Island Sound	50 000	40° 57' N	1984	2022
	Cartouche : 1 - Execution Rocks to Tallman Island	20 000	40° 50' N		
GB2866	Cape Canaveral to Key West including the Western part of the Bahama Banks	500 000	26° 17' N	2017	2019
GB3204	New York - Lower Bay and Approaches	50 000	40° 27' N	1984	2019
GB3910	Little Bahama Bank including North West Providence Channel	300 000	26° 40' N	1998	
GB3912	North East Providence Channel and Tongue of the Ocean	300 000	24° 39' N	1998	2012
GB4747	Yarmouth to / à Halifax	300 000	43° 45' N	2002	2003



## NOUVELLE-ÉCOSSE - TERRE-NEUVE

## Cartes françaises

N°	INT	Titre	Échelle 1:	Latitude moyenne	Publ. Édit.	Format
6726		<b>De Sydney à Saint-Pierre</b>	358 000	46° 40' N	2005	A0
7638	4635	<b>Archipel de Saint-Pierre-et-Miquelon</b>	80 000	46° 55' N	2023	A0
7639	4636	<b>Abords et port de l'Île Saint-Pierre</b>			2024	A0
		Cartouche : A - Abords de l'Île Saint-Pierre	25 000	46° 47' N		
		Cartouche : B - Port de Saint-Pierre	7 500	46° 47' N		
7640	4637	<b>Port et mouillages de l'Île Miquelon</b>			2025	A0
		Cartouche : A - Abords Nord-Est de l'Île Miquelon	20 000	47° 05' N		
		Cartouche : B - Port de Miquelon	10 000	47° 06' N		
		Cartouche : C - Mouillages de l'Anse du Gouvernement	20 000	46° 54' N		

## Cartes étrangères de complément

N°	Titre	Échelle 1:	Latitude moyenne	Publ.	Édit.
GB2492	<b>Bay of Fundy to Block Island</b>	677 000	42° 18' N	1887	2021
GB2666	<b>Grand Banks of Newfoundland</b>	1 500 000	46° 02' N	1973	2025
GB4734	<b>Saint-Pierre to / à St John's</b>	350 000	46° 45' N	2005	
GB4736	<b>Motion Bay to / à Cape St Francis</b>	60 000	47° 44' N	2002	
	Cartouche : 1 - St John's Harbour	5 000	47° 33' N		
	Cartouche : 2 - Quidi Vidi Harbour	5 000	47° 34' N		
GB4747	<b>Yarmouth to / à Halifax</b>	300 000	43° 45' N	2002	2003
GB4748	<b>Halifax to / à Sydney</b>	350 000	45° 07' N	2003	2022
GB4752	<b>Approches to / Approches de Halifax Harbour</b>	40 000	44° 28' N	2001	2021
	Cartouche : 1 - Sambro Harbour	20 000	44° 28' N		
GB4753	<b>Halifax Harbour - Black Point to / à Point Pleasant</b>	10 000	44° 34' N	2001	2019
GB4754	<b>Halifax Harbour</b>	10 000	44° 38' N	2001	2025
	Cartouche : 1 - Ocean Terminals	5 000	44° 37' N		
GB4764	<b>Cabot Strait and Approches - Détroit de Cabot et les Approches</b>	350 000	47° 35' N	2001	2005

## LA CARTE ÉLECTRONIQUE DE NAVIGATION (ENC)

### **Définition :**

Selon la définition de l'OMI, les **cartes marines électroniques officielles** ne peuvent être produites que par ou sous l'autorité d'un gouvernement, d'un service hydrographique (SH) agréé ou de toute autre institution gouvernementale compétente, seuls aptes à garantir la qualité, l'intégrité et la traçabilité des données, une authentification de la source, et d'assurer une tenue à jour régulière.

Les cartes électroniques de navigation (ENC) sont des cartes marines électroniques officielles.

### **Diffusion :**

La diffusion des ENC et de leurs mises à jour est confiée à des centres régionaux de coordination des ENC (RENC) qui disposent de réseaux de distributeurs. Il existe deux RENC\*, tous deux en Europe : PRIMAR et IC-ENC.

Les distributeurs de PRIMAR et de IC-ENC (listes sur les sites Internet [www.primar.org](http://www.primar.org) et [www.ic-enc.org](http://www.ic-enc.org)) commercialisent, uniquement sous forme cryptée\*\*, les ENC de la presque totalité des services hydrographiques élaborant des ENC.

Les ENC sont vendues par cellule (une cellule équivalant le plus souvent à une carte papier), avec un abonnement pour une tenue à jour assurée pendant une durée allant de 3 mois à 1 an.

\* Les RENC assurent le contrôle des données fournies par les services hydrographiques et la mise en commun des ENC et de leurs mises à jour. Chacun des RENC met ces ENC et celles de l'autre RENC à disposition des utilisateurs via un réseau de distribution.

\*\* Le cryptage d'une ENC, selon la norme S-63 (dispositif de l'OHI pour la protection des données), a une double fonction : l'authentification du produit, preuve qu'il provient bien du service hydrographique concerné, et la garantie de l'intégrité des données.

### **PRIMAR propose un grand nombre d'informations relatives aux ENC, et notamment :**

- un catalogue interactif permettant de passer des commandes en ligne <sup>(1)</sup>
- mise à jour hebdomadaire en ligne <sup>(2)</sup>
- la liste des distributeurs agréés
- la liste des ECDIS <sup>(3)</sup> certifiés

<sup>(1)</sup> Téléchargeable, également disponible sur cédérom.

<sup>(2)</sup> PRIMAR ONLINE

<sup>(3)</sup> Electronic Chart Display and Information System, système de visualisation des cartes électroniques et d'information.



Toutes les ENC françaises et leurs mises à jour hebdomadaires produites par le Shom sont disponibles dans le réseau de distribution de PRIMAR sous forme cryptée (assurant la sécurité, l'authentification et la protection des données).

Consulter le site internet [www.primar.org](http://www.primar.org) pour obtenir la liste à jour des distributeurs.

[www.primar.org](http://www.primar.org)

# GAN

un outil de tenue à jour sur

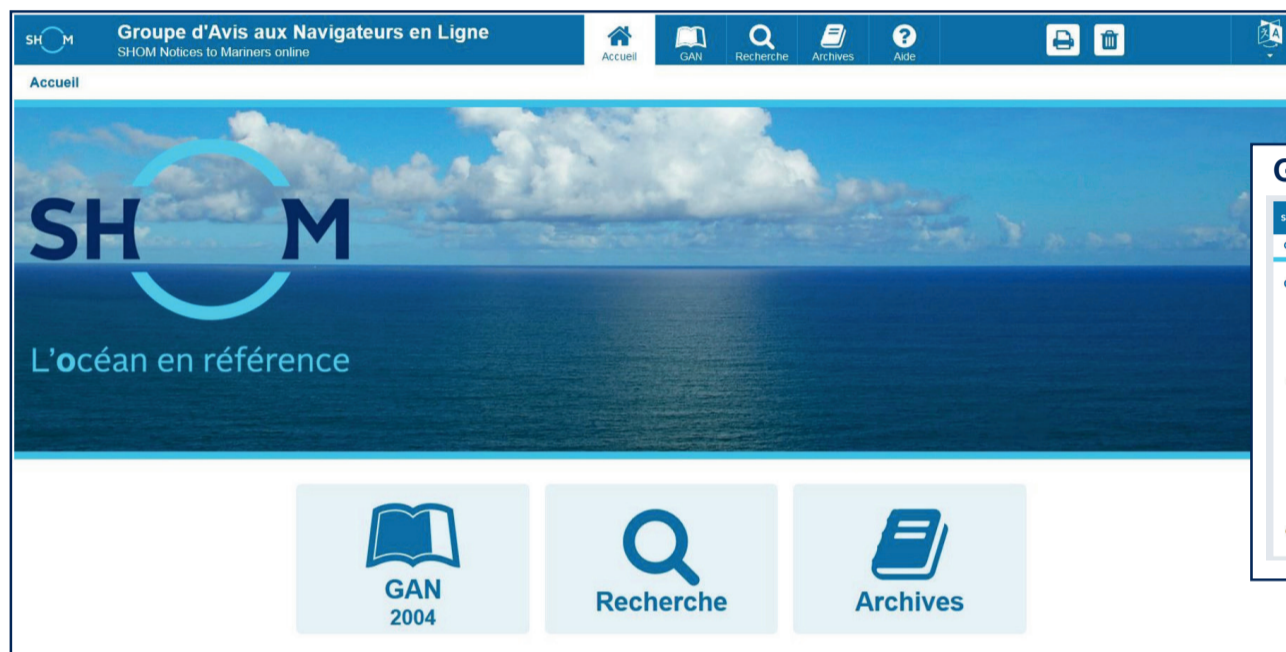
diffusion.shom.fr

## Le groupe d'Avis aux Navigateurs

### Le GAN intègre :

- les corrections aux documents nautiques ;
- les modifications aux collections (ajout ou suppression) ;
- les tables récapitulatives périodiques ;
- et d'autres informations diverses utiles à la sécurité de la navigation.

## Une version numérique gratuite sur diffusion.shom.fr



**Annexes graphiques**  
Les **annexes graphiques** sont fournies avec une qualité cartographique et sont directement exploitables avec une restitution sur imprimante à 600 dpi.

### Calques de corrections

Les **calques de corrections** des cartes françaises, transcriptions graphiques des avis cartes, sont disponibles avec le GAN numérique. Ils permettent de pointer de façon rapide et sûre la position des corrections.

Carte	Avis	Corr	Feuille	Chemise
<b>7405</b>	<b>124233</b>	<b>97</b>	<b>1/1</b>	<b>70</b>

Lire attentivement le texte du ou des avis correspondants.  
Dimension (en mm) : 150\* 118

## Un accès rapide avec le code QR

L'accès direct au GAN est possible en flashant le code QR porté sur la carte marine, près du compteur de correction.

Seules sont présentées les corrections à apporter à la carte, ainsi que les avis temporaires ou préliminaires qui s'appliquent à la carte.



## TABLE RÉCAPITULATIVE DES CARTES INTERNATIONALES

N° INT	N°	Titre	Échelle 1:	Format	Pages
10	6727	Mer de Norvège et mers adjacentes	4,080,000	A0	<a href="#">7</a>
13	7043	Océan Atlantique Nord - Partie Ouest	10,000,000	A0	<a href="#">7</a>
14	6815	Océan Atlantique Nord - Partie Est	10,000,000	A0	<a href="#">7</a>
20	7044	De la Terre de Feu au Vénézuéla	10,000,000	A0	<a href="#">7</a>
21	6808	Océan Atlantique Sud - Partie Est	10,000,000	A0	<a href="#">7</a>
50	6835	Océan Pacifique Nord - Partie Est	7,330,000	A0	<a href="#">5</a>
		Cartouche : 1 - Mer de Béring	7,330,000		
51	7023	De San Francisco à Lima	10,000,000	A0	<a href="#">5, 7</a>
52	7021	Océan Pacifique Nord - Partie Sud-Ouest	10,000,000	A0	<a href="#">5</a>
53	6977	Océan Pacifique Nord - Partie Nord-Ouest	7,080,000	A0	<a href="#">5</a>
60	7271	Australasie et mers adjacentes	10,000,000	GA	<a href="#">5</a>
61	7166	Océan Pacifique Sud - Partie Ouest	10,000,000	GA	<a href="#">5, 7</a>
62	6964	De Panama au Cap Horn (Cabo de Hornos)	10,000,000	A0	<a href="#">5, 7</a>
70	6809	Océan Indien - Partie Sud	8,922,000	A0	<a href="#">5, 7</a>
71	6884	Océan Indien - Partie Nord	10,000,000	A0	<a href="#">5, 7</a>
102	6618	Atterrages Ouest des Îles Britanniques	2,180,000	GA	<a href="#">7</a>
103	6623	De La Manche au Déroit de Gibraltar et à l'archipel des Açores	2,770,000	GA	<a href="#">7</a>
104	6624	De Lisbonne (Lisboa) à Freetown	3,500,000	GA	<a href="#">7</a>
300	7081	Mer Méditerranée et Mer Noire	4,200,000	GA	<a href="#">7</a>
301	6757	Du Déroit de Gibraltar au Canal de Sicile	2,250,000	A0	<a href="#">7</a>
303	7015	De Gibraltar aux Iles Baléares	1,100,000	A0	<a href="#">9</a>
304	7014	Des Îles Baléares à la Corse et à la Sardaigne	1,000,000	A0	<a href="#">9</a>
305	7292	De la Corse à la Sicile (Sicilia) et au Cap Bon (Ras at Tib)	1,000,000	A0	<a href="#">9</a>
402	6898	Mer des Antilles (Mer des Caraïbes)	2,750,000	GA	<a href="#">7, 85</a>
407	6814	Côte Nord-Est d'Amérique du Sud	3,780,000	A0	<a href="#">7</a>
602	6670	Mers de Tasman et du Corail	3,500,000	GA	<a href="#">5, 63, 69</a>
604	6671	Mers du Corail et des Salomon et mers adjacentes	3,500,000	GA	<a href="#">5, 63, 69</a>
605	6817	De la Nouvelle-Zélande aux Iles Fidji et Samoa	3,500,000	GA	<a href="#">5, 69</a>
606	6880	Des Îles Tonga aux Îles des Tuamotu	3,500,000	A0	<a href="#">5, 69, 73</a>
607	6607	Polynésie Sud-Est	3,500,000	GA	<a href="#">5, 73</a>
636	7321	Des Récifs Bampton à l'île Hunter	1,500,000	A0	<a href="#">69</a>
653	7368	De l'île Malden aux Îles de la Société	1,600,000	A0	<a href="#">73</a>
654	7371	De Tahiti aux Îles Marquises	1,580,000	A0	<a href="#">73</a>
655	7370	De Mururoa à Ducie Island	1,500,000	A0	<a href="#">73</a>
656	7347	Des Îles Tuamotu aux Îles Australes	1,500,000	A0	<a href="#">73</a>
657	7369	Des Southern Cook Islands aux Îles de la Société et Australes	1,500,000	A0	<a href="#">73</a>
700	6664	De Port Elisabeth à Mauritius	3,500,000	GA	<a href="#">7</a>
701	6672	De Maputo à Muqdisho - Madagascar	3,500,000	GA	<a href="#">7</a>
702	6673	De Chagos Archipelago à Madagascar	3,500,000	GA	<a href="#">5, 7</a>
901	7591	De Cape Goodenough à Cape Adare	2,000,000	A0	<a href="#">5</a>
1063	7210	Atterrages de l'entrée de La Manche	500,000	A0	<a href="#">9</a>
1070	7040	La Manche	560,000	A0	<a href="#">9</a>
1071	7311	La Manche (Partie Ouest)	375,000	A0	<a href="#">9</a>
1072	7312	La Manche (Partie Est) - Des Casquets au Pas de Calais	372,368	A0	<a href="#">9</a>
1080	7211	Golfe de Gascogne	1,000,000	A0	<a href="#">9</a>
1081	7212	De Cabo Finisterre à Casablanca (Dâr el Beïda)	1,000,000	A0	<a href="#">9</a>
1082	7270	De Casablanca (Dâr el Beïda) au Cap Jubi	1,000,000	A0	<a href="#">9, 45</a>
1083	7883	Du Cap Tarfaya (Cap Juby) à Râs Timirist (Cap Timiris) - Islas Canarias	1,100,000	A0	<a href="#">45</a>
1085	7185	De Cabo Roxo à Monrovia	1,000,000	A0	<a href="#">45</a>
1089	7327	Archipel des Açores	1,000,000	A0	<a href="#">9</a>
1480	7214	De Dunkerque à Oostende	60,000	A0	<a href="#">19</a>
		Cartouche : 1 - A - Nieuwpoort	20,000		
		Cartouche : 2 - B - Oostende	15,000		
1481	6651	De Calais à Dunkerque	43,100	A0	<a href="#">19</a>
1482	7057	Port de Dunkerque	20,000	A0	<a href="#">19</a>
1483	7258	Abords de Calais	15,000	A0	<a href="#">19</a>
		Cartouche : 1 - A - Port de Calais	7,500		
1512	6735	Pas de Calais	150,000	A0	<a href="#">19</a>
1564	7424	Pas de Calais	73,900	A0	<a href="#">19</a>
1701	6941	De Lizard Point à Dartmouth	154,000	A0	<a href="#">21, 23</a>
1702	6940	De Start Point à The Needles	152,476	A0	<a href="#">21, 23</a>
1703	6968	De Anvil Point à Beachy Head	151,900	A0	<a href="#">19, 21</a>
1704	6824	La Manche - Du Cap d'Antifer au Cap Gris-Nez - De Newhaven à Dover	150,000	A0	<a href="#">19</a>
1705	6857	Du Cap de la Hague à Fécamp - Baie de Seine	154,200	A0	<a href="#">19, 21</a>
1706	6966	Des Héaux-de-Bréhat au Cap Lévi	155,000	A0	<a href="#">21, 23</a>
1707	6930	Des Roches de Portsall au Plateau des Roches Douvres	156,300	A0	<a href="#">21, 23</a>
1708	6680	De l'île d'Ouessant à l'île de Batz	156,700	A0	<a href="#">23</a>
1741	7323	Pas de Calais	74,300	A0	<a href="#">19</a>
1742	7416	Abords Sud de Boulogne-sur-Mer	75,000	A0	<a href="#">19</a>
1743	7247	Port de Boulogne-sur-Mer	10,000	A0	<a href="#">19</a>
1744	7207	Ports de Fécamp et du Tréport		A0	<a href="#">19</a>
		Cartouche : 2 - A - Le Tréport	12,500		
		Cartouche : 1 - B - Fécamp	12,500		
1745	7317	Port de Dieppe	12,500	A1	<a href="#">19</a>
1750	7418	Abords du Havre et d'Antifer	60,000	A0	<a href="#">19, 21</a>
1751	6683	Port du Havre	15,000	A0	<a href="#">19, 21</a>
1752	7419	La Seine - Du Havre à Rouen		A0	<a href="#">19</a>
		Cartouche : 1 - 1	30,000		
		Cartouche : 2 - 2	60,100		
		Cartouche : 3 - 3	60,100		
		Cartouche : A - A - Port de Rouen	15,000		
		Cartouche : B - B - Port de Rouen	15,000		
1753	7092	De la Pointe de Nacqueville au Cap Lévi	20,000	A0	<a href="#">21</a>
1754	7130	Abords de Saint-Malo	15,000	A0	<a href="#">21</a>

N° INT	N°	Titre	Échelle 1:	Format	Pages
1755	7127	Abords de l'île de Bréhat - Anse de Paimpol	20,000	A0	<a href="#">21</a>
		Cartouche : 1 - A - Port de Lézardrieux - Le Trieux	10,000		
		Cartouche : 2 - B - Port de Paimpol	10,000		
1756	7095	Baie de Morlaix		A0	<a href="#">23</a>
		Cartouche : 2 - Baie de Morlaix - De l'île de Batz à la Pointe de Primel	20,000		
		Cartouche : 1 - A - Ports de Roscoff	10,000		
		Cartouche : 3 - B - Rivière de Morlaix	15,000		
1757	7094	Du Phare du Four à l'île Vierge	25,000	A0	<a href="#">23, 25</a>
		Cartouche : 1 - A - Aber Wrac'h	15,000		
1759	7420	Ports en Baie de Seine		A0	<a href="#">19, 21</a>
		Cartouche : 1 - A - Port de Grandcamp-Maisy	10,000		
		Cartouche : 2 - B - Port de Port-en-Bessin	10,000		
		Cartouche : 3 - C - Port de Courseulles-sur-Mer	10,000		
		Cartouche : 4 - E - Port de Caen	17,500		
		Cartouche : 5 - D - Rade de Caen - Port de Ouistreham	17,500		
		Cartouche : 6 - F - Port de Dives-sur-Mer - Port Guillaume	10,000		
		Cartouche : 7 - H - Port de Honfleur	10,000		
		Cartouche : 8 - G - Port de Deauville - Trouville	10,000		
1800	7066	De l'île Vierge à la Pointe de Penmarc'h	158,800	A0	<a href="#">23</a>
1801	7067	De la Chaussée de Sein à Belle-Île	161,000	A0	<a href="#">23, 27</a>
1802	7068	De la presqu'île de Quiberon aux Sables-d'Olonne	162,000	A0	<a href="#">23, 27</a>
1803	7069	De l'île d'Yeu à la Pointe de la Coubre	164,800	A0	<a href="#">27</a>
1804	7070	Du Pertuis de Maumusson à Mimizan-Plage	168,000	A0	<a href="#">27</a>
1805	7657	De Mimizan-Plage à Cabo de Ajo	175,000	A0	<a href="#">27</a>
1831	7148	Du Goulet de Brest à la Chaussée de Sein	49,300	A0	<a href="#">23, 25</a>
1832	7401	Accès à la Rade de Brest	22,500	A0	<a href="#">25</a>
		Cartouche : 1 - A - Port de Camaret-sur-Mer	10,000		
1833	7399	Port de Brest	7,500	A0	<a href="#">25</a>
1835	7032	De l'île de Groix à Belle-Ile	50,000	A0	<a href="#">23, 25, 27</a>
1836	7140	Passes et Rade de Lorient	10,000	A0	<a href="#">25</a>
		Cartouche : 1 - A - Le Blavet - De Lanester à Hennebont	12,500		
1840	7395	Du Croisic à Noirmoutier	50,300	A0	<a href="#">25, 27</a>
1841	6797	Embouchure de la Loire	15,000	A0	<a href="#">25, 27</a>
1842	7396	Cours de la Loire		A0	<a href="#">25</a>
		Cartouche : 2 - A - De la Pointe de Mindin à Paimboeuf	15,000		
		Cartouche : 4 - B - De Paimboeuf à l'île de Bois	20,000		
		Cartouche : 1 - C - De l'île de Bois à Nantes	20,000		
		Cartouche : 3 - D - Port de Nantes	15,000		
1843	7404	De la Pointe du Grouin du Cou à la Pointe de Chassiron	50,000	A0	<a href="#">27</a>
		Cartouche : 1 - A - Port de Châtelailon	10,000		
1844	7413	Abords de La Rochelle	15,000	A0	<a href="#">27</a>
1845	7426	De la Pointe de la Coubre à la Pointe de la Négade	51,800	A0	<a href="#">27</a>
		Cartouche : 1 - A - Port de Meschers	10,000		
1846	7427	La Gironde - La Garonne et La Dordogne		A0	<a href="#">27</a>
		Cartouche : 4 - 1 -	52,000		
		Cartouche : 5 - 2 -	52,300		
		Cartouche : 3 - 3 -	52,400		
		Cartouche : 1 - A - Port de Pauillac	20,000		
		Cartouche : 2 - B - Port de Blaye	20,000		
1847	7030	Cours de la Garonne	20,000	A1	<a href="#">27</a>
		Cartouche : 1 - A - Cours de la Garonne (suite de la carte)	20,000		
1848	32412	Abords et port de Bayonne	10,000	A0	<a href="#">27</a>
1849	7425	Embouchure de la Gironde	25,000	A0	<a href="#">27</a>
		Cartouche : 2 - A - Port de Royan	10,000		
		Cartouche : 1 - B - Port du Verdon	12,500		
1893	7605	Archipel des Açores	300,000	A0	<a href="#">45</a>
1935	7550	Du Déroit de Gibraltar à Kenitra	324,000	A0	<a href="#">29</a>
		Cartouche : 1 - A - Embouchure de l'Oued Sebou	30,000		
		Cartouche : 2 - B - Cours de l'Oued Sebou	30,000		
1936	7551	De Kenitra au Cap Beddouza (Cap Cantin)	331,000	A0	<a href="#">29, 45</a>
		Cartouche : 1 - A - Port de Rabat	20,000		
		Cartouche : 2 - B - Port de Jorf Lasfar	25,000		
1951	7386	De Nouadhibou à Nouakchott	331,000	A0	<a href="#">45</a>
1952	7387	De Nouakchott à Saint-Louis	336,000	A0	<a href="#">45</a>
1953	7388	De Saint-Louis au fleuve Saloum	340,000	A0	<a href="#">45</a>
1954	7389	Du fleuve Saloum à Ilhéu de Caió	342,000	A0	<a href="#">45</a>
1956	7891	De Kamsar à Freetown	346,000	A0	<a href="#">45</a>
1969	7710	Port de Tanger-ville	12,500	A0	<a href="#">29</a>
1971	7707	Ports de Tanger Med et de Ksar Sghir	12,500	A0	<a href="#">29</a>
1972	7433	Abords du port de Tanger Med	22,500	A0	<a href="#">29</a>
		Cartouche : 1 - Mouillage de Ceuta Sud	35,000		
1973	7702	De Sidi Al Hachmi à Mohammedia	143,300	A0	<a href="#">29</a>
1974	7701	De Mohammedia à Jorf Lasfar	144,350	A0	<a href="#">29</a>
1975	7705	Abords de Mohammedia	10,000	A0	<a href="#">29</a>
1976	7700	Abords du Port de Casablanca	10,000	A0	<a href="#">29</a>
1977	7716	Port de Jorf Lasfar	10,000	A0	<a href="#">29, 45</a>
1978	7703	De Jorf Lasfar à Oued Tensifte	150,000	A0	<a href="#">29, 45</a>
1981	7711	Rade et port de Safi	10,000	A0	<a href="#">45</a>
1982	7718	Nouveau Port de Safi	10,000	A0	<a href="#">45</a>
1983	7713	Rade et Port d'Agadir	10,000	A0	<a href="#">45</a>
1988	7566	Approches de Nouadhibou	75,000	A0	<a href="#">45</a>
1989	7567	Accès aux ports de Nouadhibou	22,500	A0	<a href="#">45</a>
1990	7833	Ports et terminaux de Nouadhibou		A0	<a href="#">45</a>
		Cartouche : 1 - A - Port de Nouadhibou (Port-Étienne)	7,500		
		Cartouche : 2 - B - Port minéralier de Nouadhibou (Cansado)	7,500		

## TABLE RÉCAPITULATIVE DES CARTES INTERNATIONALES

N° INT	N°	Titre	Échelle 1:	Format	Pages
1991	7568	Approches de Nouakchott Cartouche : 1 - A - Port de Nouakchott - Port de l'Amitié	100,000 15,000	A0	<a href="#">45</a>
1993	7569	Approches de Dakar	50,000	A0	<a href="#">45</a>
1994	7570	Rade et Port de Dakar	10,000	A0	<a href="#">45</a>
2086	7186	De Monrovia à Sassandra	1,000,000	A0	<a href="#">45, 47</a>
2087	7187	De Sassandra à Lagos	1,000,000	A0	<a href="#">47</a>
2088	7188	De Lagos à Gamba	1,000,000	A0	<a href="#">47</a>
2089	7791	De Gamba à Luanda	1,000,000	A0	<a href="#">47</a>
2804	7384	De Greenville à Sassandra	350,000	A0	<a href="#">45, 47</a>
2805	7385	De Sassandra à la Lagune Aby	350,000	A0	<a href="#">47</a>
2807	7787	De Tema à Cotonou	350,000	A0	<a href="#">47</a>
2810	7382	De Calabar à Bata - Isla de Bioko	350,000	A0	<a href="#">47</a>
2811	7383	De Bata à Libreville	351,000	A0	<a href="#">47</a>
2812	7257	De Libreville à Gamba	351,251	A0	<a href="#">47</a>
2813	7588	De Gamba à Pointe Noire	350,000	A0	<a href="#">47</a>
2855	7571	Approches de l'estuaire du Rio Nunez	100,000	A0	<a href="#">45</a>
2856	7572	Embouchure du Rio Nunez - Abords de Kamsar Cartouche : 1 - A - Port de Kamsar	35,000 15,000	A0	<a href="#">45</a>
2857	7573	De Conakry à la Rivière Mellacorée	100,000	A0	<a href="#">45</a>
2858	7574	Abords de Conakry Cartouche : 1 - Abords de Conakry - Iles de Los Cartouche : 2 - A - Port de Conakry	25,000 10,000	A0	<a href="#">45</a>
2871	7577	De Grand Béréby à Sassandra - Port de San Pedro Cartouche : 1 - A - Port de San Pedro	100,000 20,000	A0	<a href="#">47</a>
2872	7575	Approches d'Abidjan Cartouche : 1 - A - Abords d'Abidjan Cartouche : 2 - B - Grand-Lahou Cartouche : 3 - C - Grand-Bassam	100,000 40,000 20,000 35,000	A0	<a href="#">47</a>
2873	7576	Port d'Abidjan Cartouche : 1 - A - Baie du Banco	10,000 10,000	A0	<a href="#">47</a>
2881	7587	Port de Lomé - Rade de Kpémé - Port de Cotonou Cartouche : 1 - A - Togo - Port de Lomé Cartouche : 2 - C - Togo - Rade de Kpémé Cartouche : 4 - B - Togo - De Lomé à Kpémé	15,000 25,000 75,000	A0	<a href="#">47</a>
2884	7835	Port de Cotonou Cartouche : 1 - A - De Cotonou à Sèmè-Kpodji Cartouche : 2 - B - Port de Cotonou	75,000 15,000	A0	<a href="#">47</a>
2904	7837	Abords de Malabo Cartouche : 2 - A - Terminaux de Punta Europa et port de Malabo	40,000 12,500	A0	<a href="#">47</a>
2905	7578	Approches de l'estuaire du Cameroun et de Malabo	100,000	A0	<a href="#">47</a>
2906	7579	Estuaire du Cameroun Cartouche : 1 - A - Abords de Douala	40,000 40,000	A0	<a href="#">47</a>
2907	7838	Abords de Limbé - Terminal Limboh et de la rivière Bimbia Cartouche : 1 - A - Cours de la rivière Bimbia Cartouche : 2 - B - Terminal Limboh Cartouche : 3 - C - Limbé	40,000 40,000 15,000 15,000	A0	<a href="#">47</a>
2908	7580	Ports du Golfe de Guinée Cartouche : 1 - A - Côte du Cameroun - Port de Douala Cartouche : 2 - B - Côte du Cameroun - Port de Kribi	10,000 25,000	A1	<a href="#">47</a>
2917	7840	De la Pointe Gertrude au Rio Benito - Approches de Bata	100,000	A0	<a href="#">47</a>
2918	7841	Ports de Bata et de Cogo Cartouche : 1 - A - Abords de Bata Cartouche : 2 - B - Port de Bata Cartouche : 3 - C - Accès au port de Cogo	40,000 15,000 40,000	A0	<a href="#">47</a>
2920	7581	Du Cap Estérias à la Pointe Ékouata - Approches de l'estuaire du Gabon	100,000	A0	<a href="#">47</a>
2922	7582	Estuaire du Gabon Cartouche : 1 - A - Port d'Owendo Cartouche : 2 - B - Port de Libreville	40,000 15,000 15,000	A0	<a href="#">47</a>
2923	7583	De la Pointe Ékouata au Cap Lopez	100,000	A0	<a href="#">47</a>
2924	7584	Abords de Port-Gentil et du Cap Lopez Cartouche : 2 - Abords de Port-Gentil et du Cap Lopez Cartouche : 3 - A - Port-Gentil Cartouche : 1 - B - Cap Lopez	40,000 12,500 15,000	A0	<a href="#">47</a>
2931	7585	Abords de Pointe-Noire Cartouche : 1 - A - Port de Pointe-Noire	40,000 10,000	A0	<a href="#">47</a>
3113	7663	Du port de Barcelona au Cap Cerbère avec les îles de Mallorca et de Menorca	275,000	A0	<a href="#">31, 33</a>
3116	7008	Du Cabo de San Sebastian à Fos-sur-Mer	250,000	A0	<a href="#">31, 33</a>
3118	6951	De Fos-sur-Mer à Capo Mele	250,000	A0	<a href="#">33, 35</a>
3186	6843	Du Cabo Creus à Port-Barcarès	50,500	A0	<a href="#">33</a>
3187	6844	De Port-Barcarès à l'embouchure de l'Aude	50,200	A0	<a href="#">33</a>
3188	7434	Ports de Sète, Port-la-Nouvelle, Port-Vendres et Collioure Cartouche : 1 - A - Port de Sète Cartouche : 3 - B - Port de Port-la-Nouvelle Cartouche : 2 - C - Ports de Port-Vendres et Collioure	15,000 10,000 10,000	A0	<a href="#">33</a>
3189	7053	De Sète à la Pointe de l'Espiguette	49,800	A0	<a href="#">33</a>
3190	7441	Abords et Ports de Monaco	7,500	A0	<a href="#">33</a>
3191	7442	De Villefranche-sur-Mer à Menton	20,000	A0	<a href="#">33, 35</a>
3192	6684	Golfe et Port de Fos	25,000	A0	<a href="#">33</a>
3195	7392	Du Cap Couronne au Cap Croisette Cartouche : 1 - A - Port de Carry-le-Rouet Cartouche : 2 - B - Port de Sausset-les-Pins	25,000 5,000 5,000	A0	<a href="#">33</a>
3196	7390	Port de Marseille	10,000	A0	<a href="#">33</a>
3197	7091	Abords de Toulon	25,000	A0	<a href="#">33</a>
3198	7093	Rade de Toulon	10,000	A0	<a href="#">33</a>

N° INT	N°	Titre	Échelle 1:	Format	Pages
3199	7200	Du Cap d'Antibes au Cap Ferrat Cartouche : 1 - A - Antibes - Port Vauban Cartouche : 3 - B - Marina Baie des Anges Cartouche : 2 - C - Port de Saint-Laurent-du-Var Cartouche : 4 - D - Port de Nice et Rade de Villefranche	25,000 7,500 7,500 7,500 10,000	A0	<a href="#">33</a>
3300	7229	De Nice à Piombino	250,000	A0	<a href="#">33, 35</a>
3302	7025	Île de Corse	250,000	A0	<a href="#">35</a>
3308	7510	De Capo Bellavista aux Bouches de Bonifacio	250,000	A0	<a href="#">35</a>
3310	7291	De Piombino à Fiumicino et côte Est de Corse	250,000	A0	<a href="#">35</a>
3345	7436	Approches et Port de Bastia - Ports d'Ajaccio et de Propriano Cartouche : 1 - A - Port d'Ajaccio Cartouche : 2 - B - Port de Propriano Cartouche : 3 - C - Approches et Port de Bastia	7,500 10,000 15,000	A0	<a href="#">35</a>
3350	7024	Bouches de Bonifacio Cartouche : 1 - A - Golfo di Arzachena	51,500 51,500	A0	<a href="#">35</a>
3477	7695	Split - Kastelanski Zaljev Cartouche : 1 - A - Split - Gradska Luka Cartouche : 2 - B - Bazen Vranjic Cartouche : 3 - C - Bazen Solin	15,000 4,000 4,000 5,000	A0	<a href="#">37</a>
3606	7255	De Al Lādhiqiyah à Şūr	250,000	A0	<a href="#">41</a>
3608	7256	De Soûr à Al 'Arîsh	250,000	A0	<a href="#">41</a>
3669	7513	Ports de Syrie Cartouche : 1 - D - Abords de Tartus (Tartoués) Cartouche : 2 - E - Abords de Baniyas Cartouche : 3 - A - Approches de Baniyas et Tartus (Tartoués) Cartouche : 4 - B - Port de Al Ladhqiyyah (Lattaquié) Cartouche : 5 - C - Approches de Al Ladhqiyyah (Lattaquié)	25,000 25,000 100,000 12,500 65,000	A0	<a href="#">41</a>
3671	7514	Ports du Liban Cartouche : 1 - D - Abords de Sur (Tyr) Cartouche : 2 - C - Abords de Sayda (Saïda)	25,000 25,000	A0	<a href="#">41</a>
4070	7625	De Trinidad à Cabo Orange	1,010,000	A0	<a href="#">83, 85, 87</a>
4182	7630	Petites Antilles - Partie Nord	300,000	A0	<a href="#">85, 87</a>
4184	7631	Petites Antilles - Partie centrale	304,400	A0	<a href="#">85, 87</a>
4192	7484	De Paramaribo aux Iles du Salut	299,000	A0	<a href="#">83, 85</a>
4193	7485	Des Iles du Salut à Cabo Orange	300,000	A0	<a href="#">83</a>
4635	7638	Archipel de Saint-Pierre-et-Miquelon	80,000	A0	<a href="#">93</a>
4636	7639	Abords et port de l'Île Saint-Pierre Cartouche : 1 - A - Abords de l'Île Saint-Pierre Cartouche : 2 - B - Port de Saint-Pierre	25,000 7,500	A0	<a href="#">93</a>
4637	7640	Port et mouillages de l'Île Miquelon Cartouche : 2 - A - Abords Nord-Est de l'Île Miquelon Cartouche : 1 - B - Port de Miquelon Cartouche : 3 - C - Mouillages de l'Anse du Gouvernement	20,000 10,000 20,000	A0	<a href="#">93</a>
6840	7760	Nouvelle-Calédonie (partie Nord)	307,000	A0	<a href="#">69, 71</a>
6841	7761	Nouvelle-Calédonie (Partie Nord-Est)	300,000	A0	<a href="#">69, 71</a>
6842	7762	Nouvelle-Calédonie (Partie Ouest)	300,000	A0	<a href="#">69, 71</a>
6843	6686	Nouvelle-Calédonie (partie Sud-Est)	303,000	A0	<a href="#">69, 71</a>
6880	6986	De Port-Ounia au Cap Ndoua Cartouche : 1 - Baie de Yaté	59,700 20,000	A0	<a href="#">71</a>
6881	6933	De l'Île Ouen à l'Île des Pins	59,500	A0	<a href="#">71</a>
6882	6827	Du Mont Dore à Port-Boisé	59,500	A0	<a href="#">71</a>
6883	6687	Abords de Nouméa - Passes de Boulari et de Dumbéa	59,600	A0	<a href="#">71</a>
6898	7645	Canal de La Havannah et Canal Woodin Cartouche : 1 - A - Port de Prony	31,000 10,000	A0	<a href="#">71</a>
6899	7644	Accès au Port de Nouméa	25,000	A0	<a href="#">71</a>
6900	7643	Port de Nouméa	10,000	A0	<a href="#">71</a>
6940	7460	De la Passe de Taapuna à la Passe d'Arue Cartouche : 1 - 1 - De la passe de Taapuna à Faa Cartouche : 2 - 2 - Port de Papeete	10,000 10,000	A0	<a href="#">75</a>
6941	7461	De Taapuna à la Pointe Vénus	25,000	A0	<a href="#">75</a>
6955	7466	Bora-Bora Cartouche : 1 - A - Passe Teavanui	20,000 6,500	A0	<a href="#">75</a>
7004	6987	Partie Ouest du Golfe d'Aden Cartouche : 1 - A - Berbera	724,000 25,000	A0	<a href="#">55</a>
7053	7798	Canal du Mozambique	1,008,000	A0	<a href="#">49, 51</a>
7054	7797	Canal du Mozambique	1,000,000	A0	<a href="#">49, 51, 53</a>
7055	7486	Canal du Mozambique - Partie Nord	1,076,000	A0	<a href="#">51, 53</a>
7062	7487	Approches Nord-Est de Madagascar	1,058,000	A0	<a href="#">7, 51, 53</a>
7063	7488	De l'Île de La Réunion à l'Île Rodrigues et à l'Île Tromelin	1,050,000	A0	<a href="#">7, 53</a>
7064	7489	Approches Sud-Est de Madagascar	1,008,000	A0	<a href="#">7, 51</a>
7111	7849	Ports de Tadjoura et terminal de Damerjog Cartouche : 1 - A - Ports de Tadjoura Cartouche : 2 - B - Terminal de Damerjog	10,000 20,000	A0	<a href="#">55</a>
7114	7519	Bab el Mandeb et Golfe de Tadjoura Cartouche : 3 - B - Entrée du Ghoubbet el Kharâb Cartouche : 2 - C - Port d'Obock	200,000 15,000 15,000	A0	<a href="#">55</a>
7115	7547	Abords de Djibouti	50,000	A0	<a href="#">55</a>
7118	7518	De Al Hudaydah à Al Mukhâ	199,000	A0	<a href="#">55</a>
7120	7546	Port de Djibouti	10,000	A0	<a href="#">55</a>
7710	7490	Archipel des Comores	350,000	A0	<a href="#">51, 53</a>
7720	7491	De Nosy Bé à la Baie d'Antsiranana	350,000	A0	<a href="#">51, 53</a>
7722	7682	Abords Nord de Toamasina (Tamatave)	49,600	A0	<a href="#">51</a>
7723	7683	Port et Passes de Toamasina (Tamatave)	15,000	A0	<a href="#">51</a>
7724	7684	Approches de Mahajanga	50,000	A0	<a href="#">51</a>

## TABLE RÉCAPITULATIVE DES CARTES INTERNATIONALES

N° INT	N°	Titre	Échelle 1:	Format	Pages
7725	7685	Ports de Mahajanga et Boanamary		A1	<a href="#">51</a>
		Cartouche : 1 - B - Port de Boanamary	10,000		
		Cartouche : 2 - A - Port de Mahajanga	10,000		
7730	7349	De la Réunion à Maurice (Mauritius) - Île Tromelin	350,000	A0	<a href="#">53</a>
		Cartouche : 1 - A - Île Tromelin	30,000		
7735	7035	La Réunion	175,000	A0	<a href="#">53</a>
7736	7183	La Réunion - Partie Nord	60,000	A0	<a href="#">53</a>
		Cartouche : 1 - A - Port de Saint-Gilles les Bains	10,000		
		Cartouche : 2 - B - Port Réunion (Pointe des Galets) - Port Ouest	10,000		
		Cartouche : 3 - C - Port Réunion (Pointe des Galets) - Port Est	10,000		
7747	6498	Îles Crozet	250,000	GA	<a href="#">49</a>
		Cartouche : 1 - A - Île aux Cochons - Côte Est, Mouillage de la Meurthe	50,000		
7748	7171	Approches des Îles Saint-Paul et Amsterdam	350,000	A1	<a href="#">49</a>
7749	6741	Îles Kerguelen	300,000	A0	<a href="#">49</a>
9015	7592	Du Glacier Dibble au Glacier Mertz	500,000	A0	<a href="#">69</a>
9016	7594	De la Pointe Ebba au Cap de la Découverte	100,000	A0	<a href="#">69</a>
		Cartouche : 1 - A - Archipel Max Douguet - Port-Martin	10,000		
		Cartouche : 2 - B - Archipel Max Douguet	30,000		

## TABLE RÉCAPITULATIVE DES CARTES FRANÇAISES

N°	Format	Pages	N°	Format	Pages	N°	Format	Pages	N°	Format	Pages	N°	Format	Pages	N°	Format	Pages
1700	DA	<a href="#">29</a>	5873	DA	<a href="#">29</a>	6554	GA	<a href="#">71</a>	6814	A0	<a href="#">7</a>	6969	A0	<a href="#">35</a>	7067	A0	<a href="#">23, 27</a>
3023	GA	<a href="#">43</a>	5876	DA	<a href="#">29</a>	6561	GA	<a href="#">7</a>	INT 407			6969G			INT 1801		
3024	GA	<a href="#">43</a>	5878	DA	<a href="#">73</a>	6561L			6815	A0	<a href="#">7</a>	6969L			7067L		
3029	GA	<a href="#">31, 43</a>	5886	DA	<a href="#">29, 31</a>	6570	GA	<a href="#">29</a>	INT 14			6970	A0	<a href="#">35</a>	7068	A0	<a href="#">23, 27</a>
3030	GA	<a href="#">31</a>	5929	GA	<a href="#">31</a>	6595	DA	<a href="#">51</a>	6817	GA	<a href="#">5, 69</a>	6970G			INT 1802		
3036	GA	<a href="#">31, 43</a>	5940	DA	<a href="#">29</a>	6604	GA	<a href="#">73</a>	INT 605			6970L			7068L		
3043	GA	<a href="#">31, 43</a>	5948	GA	<a href="#">29, 31</a>	6605	GA	<a href="#">75</a>	6820	A0	<a href="#">71</a>	6977	A0	<a href="#">5</a>	7069	A0	<a href="#">27</a>
3061	GA	<a href="#">43</a>	5949	DA	<a href="#">51</a>	6607	GA	<a href="#">5, 73</a>	6821	A0	<a href="#">35</a>	INT 53			INT 1803		
3127	DA	<a href="#">87</a>	5951	GA	<a href="#">29, 31</a>	INT 607			6822	A0	<a href="#">35</a>	6980	A1	<a href="#">35</a>	7069L		
3202	GA	<a href="#">31</a>	5957	GA	<a href="#">45</a>	6607L			6822G			6980L			7070	A0	<a href="#">27</a>
3234	GA	<a href="#">31</a>	5962	GA	<a href="#">51</a>	6610	GA	<a href="#">33</a>	6822L			6985	A0	<a href="#">71</a>	INT 1804		
32410	A0	<a href="#">27</a>	5976	GA	<a href="#">51</a>	6610L			6823	A0	<a href="#">35</a>	6986	A0	<a href="#">71</a>	7070L		
32411	A0	<a href="#">27</a>	5978	DA	<a href="#">69, 71</a>	6612	GA	<a href="#">33</a>	6823G			INT 6880			7073	A0	<a href="#">71</a>
32412	A0	<a href="#">27</a>	6011	GA	<a href="#">29</a>	6612L			6823L			6987	A0	<a href="#">55</a>	7076	A0	<a href="#">9</a>
INT 1848			6013	GA	<a href="#">7</a>	6615	GA	<a href="#">33</a>	6824	A0	<a href="#">19</a>	INT 7004			7076L		
32420	A0	<a href="#">27</a>	6014	GA	<a href="#">7</a>	6615L			INT 1704			6990	A0	<a href="#">9</a>	7076Z		
32421	A0	<a href="#">27</a>	6015	GA	<a href="#">7</a>	6616	GA	<a href="#">33</a>	6824L			6990L			7081	GA	<a href="#">7</a>
32422	A0	<a href="#">27</a>	6033	GA	<a href="#">73</a>	6616L			6827	A0	<a href="#">71</a>	6990Z			INT 300		
3405	GA	<a href="#">9</a>	6033L			6618	GA	<a href="#">7</a>	INT 6882			6991	A0	<a href="#">9</a>	7086	A0	<a href="#">21</a>
3424	GA	<a href="#">43</a>	6054	GA	<a href="#">51</a>	INT 102			6827L			6991L			7086L		
4086	DA	<a href="#">43</a>	6063	GA	<a href="#">51</a>	6623	GA	<a href="#">7</a>	6828	GA	<a href="#">75</a>	6991Z			7087	A1	<a href="#">87</a>
4102	DA	<a href="#">43</a>	6064	DA	<a href="#">51</a>	INT 103			6835	A0	<a href="#">5</a>	7003	A0	<a href="#">33</a>	7087L		
4113	DA	<a href="#">51, 53</a>	6075	GA	<a href="#">47</a>	6624	GA	<a href="#">7</a>	INT 50			7003L			7088	A1	<a href="#">87</a>
4183	DA	<a href="#">43</a>	6081	DA	<a href="#">51</a>	INT 104			6838	A1	<a href="#">33</a>	7004	A1	<a href="#">33</a>	7088L		
4191	GA	<a href="#">43</a>	6113	GA	<a href="#">45</a>	6624L			6838L			7004L			7089	A1	<a href="#">87</a>
4208	GA	<a href="#">43</a>	6119	GA	<a href="#">29</a>	6643	GA	<a href="#">49, 51, 53</a>	6839	A1	<a href="#">33</a>	7008	A0	<a href="#">31, 33</a>	7089L		
4221	GA	<a href="#">43</a>	6120	GA	<a href="#">29</a>	6651	A0	<a href="#">19</a>	6839L			INT 3116			7090	A0	<a href="#">21</a>
4225	GA	<a href="#">43</a>	6137	A0	<a href="#">45</a>	INT 1481			6843	A0	<a href="#">33</a>	7008L			7090L		
4226	GA	<a href="#">43</a>	6138	A0	<a href="#">45</a>	6651G			INT 3186			7011	A0	<a href="#">71</a>	7091	A0	<a href="#">33</a>
4227	GA	<a href="#">43</a>	6143	GA	<a href="#">29</a>	6651L			6843L			7014	A0	<a href="#">9</a>	INT 3197		
4228	GA	<a href="#">43</a>	6147	GA	<a href="#">45</a>	6657	A1	<a href="#">75</a>	6844	A0	<a href="#">33</a>	INT 304			7091L		
4232	GA	<a href="#">73</a>	6153	GA	<a href="#">51, 53</a>	6658	A0	<a href="#">75</a>	INT 3187			7014L			7092	A0	<a href="#">21</a>
4233	GA	<a href="#">21</a>	6154	GA	<a href="#">51, 53</a>	6664	GA	<a href="#">7</a>	6844L			7015	A0	<a href="#">9</a>	INT 1753		
4233L			6155	GA	<a href="#">51, 53</a>	INT 700			6850	A1	<a href="#">35</a>	INT 303			7092L		
4235	GA	<a href="#">43</a>	6156	GA	<a href="#">51</a>	6670	GA	<a href="#">5, 63, 69</a>	6850L			7015L			7093	A0	<a href="#">33</a>
4236	GA	<a href="#">43</a>	6165	DA	<a href="#">73</a>	INT 602			6855	A0	<a href="#">35</a>	7021	A0	<a href="#">5</a>	INT 3198		
4237	GA	<a href="#">43</a>	6169	GA	<a href="#">45</a>	6671	GA	<a href="#">5, 63, 69</a>	6855G			INT 52			7093L		
4238	DA	<a href="#">43</a>	6174	GA	<a href="#">45</a>	INT 604			6855L			7023	A0	<a href="#">5, 7</a>	7094	A0	<a href="#">23, 25</a>
4239	GA	<a href="#">43</a>	6176	GA	<a href="#">73</a>	6672	GA	<a href="#">7</a>	6857	A0	<a href="#">19, 21</a>	INT 51			INT 1757		
4240	GA	<a href="#">43</a>	6183	GA	<a href="#">47</a>	INT 701			INT 1705			7024	A0	<a href="#">35</a>	7094L		
4241	DA	<a href="#">43</a>	6204	DA	<a href="#">45</a>	6673	GA	<a href="#">5, 7</a>	6857L			INT 3350			7095	A0	<a href="#">23</a>
4242	GA	<a href="#">43</a>	6206	GA	<a href="#">45</a>	INT 702			6876	A0	<a href="#">69</a>	7024G			INT 1756		
4244	GA	<a href="#">43</a>	6207	GA	<a href="#">73</a>	6680	A0	<a href="#">23</a>	6880	A0	<a href="#">5, 69, 73</a>	7024L			7095L		
4245	GA	<a href="#">43</a>	6230	DA	<a href="#">51</a>	INT 1708			INT 606			7025	A0	<a href="#">35</a>	7096	GA	<a href="#">35</a>
4247	GA	<a href="#">43</a>	6233	GA	<a href="#">51</a>	6680L			6884	A0	<a href="#">5, 7</a>	INT 3302			7096L		
4314	GA	<a href="#">43</a>	6235	GA	<a href="#">51</a>	6683	A0	<a href="#">19, 21</a>	INT 71			7025L			7097	A1	<a href="#">71</a>
4315	GA	<a href="#">43</a>	6268	GA	<a href="#">55</a>	INT 1751			6892	A0	<a href="#">87</a>	7025Z			7098	A0	<a href="#">71</a>
4379	GA	<a href="#">51</a>	6269	GA	<a href="#">53, 55</a>	6683L			6898	GA	<a href="#">7, 85</a>	7030	A1	<a href="#">27</a>	7100	A0	<a href="#">87</a>
4451	GA	<a href="#">51</a>	6270	GA	<a href="#">53, 55</a>	6684	A0	<a href="#">33</a>	INT 402			INT 1847			7100L		
4462	GA	<a href="#">51</a>	6279	DA	<a href="#">73</a>	INT 3192			6907	A0	<a href="#">33</a>	7030L			7101	A1	<a href="#">87</a>
4715	GA	<a href="#">51</a>	6280	GA	<a href="#">75</a>	6684L			6907L			7031G			7101L		
4792	DA	<a href="#">55</a>	6281	GA	<a href="#">75</a>	6686	A0	<a href="#">69, 71</a>	6911	A1	<a href="#">35</a>	7031L			7102	A1	<a href="#">87</a>
4852	GA	<a href="#">51</a>	6282	GA	<a href="#">75</a>	INT 6843			6911L			7032	A0	<a href="#">23, 25, 27</a>	7102L		
4858	GA	<a href="#">51</a>	6284	GA	<a href="#">75</a>	INT 6883			6929	A0	<a href="#">35</a>	INT 1835			7107	A0	<a href="#">25</a>
4861	GA	<a href="#">51</a>	6286	DA	<a href="#">47</a>	6687L			6929G			INT 7035			7107L		
4912	DA	<a href="#">51</a>	6297	GA	<a href="#">45</a>	6688	A0	<a href="#">73</a>	6929L			7032G			7120	A0	<a href="#">21</a>
4933	GA	<a href="#">51, 53</a>	6306	DA	<a href="#">51</a>	6688L			6930	A0	<a href="#">21, 23</a>	7032L			7120G		
5128	GA	<a href="#">51</a>	6307	DA	<a href="#">51</a>	6689	A0	<a href="#">73</a>	INT 1707			7033	A0	<a href="#">23, 25, 27</a>	7120L		
5241	DA	<a href="#">51</a>	6309	GA	<a href="#">51</a>	6690	A0	<a href="#">73</a>	6930L			7033G			7121	A0	<a href="#">25</a>
5264	GA	<a href="#">51</a>	6313	GA	<a href="#">51</a>	6691	A0	<a href="#">73</a>	6933	A0	<a href="#">71</a>	7033L			7121G		
5294	GA	<a href="#">51, 53</a>	6315	GA	<a href="#">51</a>	6692	A0	<a href="#">73</a>	INT 6881			7035	A0	<a href="#">53</a>	7121L		
5339	GA	<a href="#">51, 53</a>	6316	GA	<a href="#">51</a>	6693	A0	<a href="#">33</a>	6933L			INT 7735			7122	A0	<a href="#">25</a>
5346	GA	<a href="#">51</a>	6317	GA	<a href="#">51</a>	6693L			6940	A0	<a href="#">21, 23</a>	7035L			7122L		
5363	GA	<a href="#">51</a>	6319	GA	<a href="#">51</a>	6713	A0	<a href="#">35</a>	INT 1702			7036	A0	<a href="#">37</a>	7123	A0	<a href="#">25</a>
5367	GA	<a href="#">51</a>	6320	DA	<a href="#">75</a>	6717	A1	<a href="#">75</a>	6940L			7040	A0	<a href="#">9</a>	7123L		
5404	GA	<a href="#">51</a>	6321	DA	<a href="#">47</a>	6726	A0	<a href="#">93</a>	6941	A0	<a href="#">21, 23</a>	INT 1070			7124	A0	<a href="#">21, 23</a>
5417	GA	<a href="#">7</a>	6325	GA	<a href="#">43</a>	6727	A0	<a href="#">7</a>	INT 1701			7041	A0	<a href="#">87</a>	7124L		
5461	GA	<a href="#">51</a>	6343	GA	<a href="#">51</a>	INT 10			6941L			7043	A0	<a href="#">7</a>	7125	A0	<a href="#">21</a>
5476	GA	<a href="#">51</a>	6345	GA	<a href="#">51</a>	6735	A0	<a href="#">19</a>	6942	A0	<a href="#">35</a>	INT 13			7125L		
5483	DA	<a href="#">51</a>	6346	GA	<a href="#">51</a>	INT 1512			6942G			INT 20			7126	A0	<a href="#">21</a>
5506	GA	<a href="#">51, 53</a>	6353	GA	<a href="#">51</a>	6735L			6942L			INT 62			7126L		
5516	DA	<a href="#">51</a>	6354	GA	<a href="#">51</a>	6738	A0	<a href="#">87</a>	6948	A0	<a href="#">87</a>	INT 3189			7127	A0	<a href="#">21</a>
5617	GA	<a href="#">31</a>	6418	GA	<a href="#">73</a>	6738L			6948L			7053L			INT 1755		
5638	GA	<a href="#">31</a>	6419	DA	<a href="#">47</a>	6740	GA	<a href="#">75</a>	6949	A0	<a href="#">71</a>	7049	A0	<a href="#">69, 71</a>	7127L		
5640	DA	<a href="#">31</a>	6420	GA	<a href="#">75</a>	6741	A0	<a href="#">49</a>	6951	A0	<a href="#">33, 35</a>	7050	A0	<a href="#">35</a>	7128	A0	<a href="#">21</a>
5641	GA	<a href="#">43</a>	6421	GA	<a href="#">75</a>	INT 7749			INT 3118			7050G			7128L		
5669	DA	<a href="#">43</a>	6424	GA	<a href="#">73</a>	6757	A0	<a href="#">7</a>	6951L			7050L			7129	A0	<a href="#">21</a>
5670	GA	<a href="#">43</a>	6434	GA	<a href="#">75</a>	INT 301			6951Z			7051	A0	<a href="#">71</a>	7129L		
5678	DA	<a href="#">31</a>	6437	GA	<a href="#">51</a>	INT 607			6955	A0	<a href="#">73</a>	7052	A0	<a href="#">69, 71</a>	7130	A0	<a href="#">21</a>
5696	DA	<a href="#">31</a>	6461	GA	<a href="#">73</a>	6767L			6955L			7053	A0	<a href="#">33</a>	INT 1754		
5699	GA	<a href="#">31</a>	6462	GA	<a href="#">73</a>	6768	A0	<a href="#">69, 71</a>	6957	GA	<a href="#">75</a>	INT 3189			7130L		
5708	GA	<a href="#">31</a>	6463	GA	<a href="#">73</a>												

## TABLE RÉCAPITULATIVE DES CARTES FRANÇAISES

N°	Format	Pages	N°	Format	Pages	N°	Format	Pages	N°	Format	Pages	N°	Format	Pages	N°	Format	Pages
7205	A0	<a href="#">33</a>	7314	A1	<a href="#">75</a>	7395	A0	<a href="#">25, 27</a>	7426	A0	<a href="#">27</a>	7519	A0	<a href="#">55</a>	7645	A0	<a href="#">71</a>
7205L			7316	A0	<a href="#">35</a>	INT 1840			INT 1845			INT 7114			INT 6898		
7207	A0	<a href="#">19</a>	7316L			7395G			7426G			7546	A0	<a href="#">55</a>	7657	A0	<a href="#">27</a>
INT 1744			7317	A1	<a href="#">19</a>	7395L			7426L			INT 7120			INT 1805		
7207L			INT 1745			7396	A0	<a href="#">25</a>	7427	A0	<a href="#">27</a>	7547	A0	<a href="#">55</a>	7657L		
7208	A0	<a href="#">87</a>	7317L			INT 1842			INT 1846			INT 7115			7663	A0	<a href="#">31, 33</a>
7208L			7318	A0	<a href="#">71</a>	7396L			7427L			7550	A0	<a href="#">29</a>	INT 3113		
7210	A0	<a href="#">9</a>	7319	A0	<a href="#">71</a>	7397	A0	<a href="#">25</a>	7428	A0	<a href="#">27</a>	INT 1935			7663L		
INT 1063			7320	A0	<a href="#">71</a>	7397L			7428L			7551	A0	<a href="#">29, 45</a>	7664	A0	<a href="#">31, 33</a>
7210L			7321	A0	<a href="#">69</a>	7398	A0	<a href="#">25</a>	7433	A0	<a href="#">29</a>	INT 1936			7665	A0	<a href="#">31, 33</a>
7211	A0	<a href="#">9</a>	INT 636			7398L			INT 1972			7563	A0	<a href="#">45</a>	7665L		
INT 1080			7322	A0	<a href="#">71</a>	7399	A0	<a href="#">25</a>	7434	A0	<a href="#">33</a>	7564	A0	<a href="#">45</a>	7669	A0	<a href="#">29, 31</a>
7211L			7323	A0	<a href="#">19</a>	INT 1833			INT 3188			7565	A0	<a href="#">45</a>	7670	A0	<a href="#">29, 31</a>
7211Z			INT 1741			7399L			7434L			7566	A0	<a href="#">45</a>	7671	A0	<a href="#">29, 31</a>
7212	A0	<a href="#">9</a>	7323G			7400	A0	<a href="#">25</a>	7436	A0	<a href="#">35</a>	INT 1988			7672	A0	<a href="#">29</a>
INT 1081			7323L			7400L			INT 3345			7567	A0	<a href="#">45</a>	7677	A0	<a href="#">51, 53</a>
7212L			7324	A0	<a href="#">87</a>	7401	A0	<a href="#">25</a>	7436L			INT 1989			7677L		
7213	A1	<a href="#">75</a>	7324L			INT 1832			7441	A0	<a href="#">33</a>	7568	A0	<a href="#">45</a>	7678	A0	<a href="#">51, 53</a>
7214	A0	<a href="#">19</a>	7327	A0	<a href="#">9</a>	7401L			INT 3190			INT 1991			7678L		
INT 1480			INT 1089			7402	A0	<a href="#">27</a>	7441L			7569	A0	<a href="#">45</a>	7679	A0	<a href="#">51, 53</a>
7214L			7328	A0	<a href="#">53</a>	7402G			7442	A0	<a href="#">33, 35</a>	INT 1993			7679L		
7218	A0	<a href="#">71</a>	7328L			7402L			INT 3191			7570	A0	<a href="#">45</a>	7680	A0	<a href="#">51</a>
7222	A0	<a href="#">53</a>	7329	A0	<a href="#">75</a>	7403	A0	<a href="#">27</a>	7442L			INT 1994			7681	A0	<a href="#">51</a>
7222L			7337	GA	<a href="#">83</a>	7403G			7443	A0	<a href="#">33, 35</a>	7571	A0	<a href="#">45</a>	7682	A0	<a href="#">51</a>
7229	A0	<a href="#">33, 35</a>	7341	A1	<a href="#">21</a>	7403L			7443G			INT 2855			INT 7722		
INT 3300			7341L			7404	A0	<a href="#">27</a>	7443L			7572	A0	<a href="#">45</a>	7683	A0	<a href="#">51</a>
7229L			7345	A0	<a href="#">87</a>	INT 1843			7444	A0	<a href="#">21</a>	INT 2856			INT 7723		
7232	A0	<a href="#">21</a>	7345L			7404G			7444L			7573	A0	<a href="#">45</a>	7684	A0	<a href="#">51</a>
7234	A1	<a href="#">69</a>	7346	A0	<a href="#">75</a>	7404L			7453	A0	<a href="#">75</a>	INT 2857			INT 7724		
7240	GA	<a href="#">51</a>	7347	A0	<a href="#">73</a>	7405	A0	<a href="#">27</a>	7454	A1	<a href="#">75</a>	7574	A0	<a href="#">45</a>	7685	A1	<a href="#">51</a>
7246	A1	<a href="#">5</a>	INT 656			7405G			7455	A0	<a href="#">75</a>	INT 2858			INT 7725		
7247	A0	<a href="#">19</a>	7349	A0	<a href="#">53</a>	7405L			7456	A0	<a href="#">75</a>	7575	A0	<a href="#">47</a>	7695	A0	<a href="#">37</a>
INT 1743			INT 7730			7406	A0	<a href="#">33</a>	7457	A0	<a href="#">73</a>	INT 2872			INT 3477		
7247L			7350	A0	<a href="#">51, 53</a>	7406G			7458	A0	<a href="#">75</a>	7576	A0	<a href="#">47</a>	7700	A0	<a href="#">29</a>
7248	A0	<a href="#">75</a>	7351	A0	<a href="#">71</a>	7406L			7459	A0	<a href="#">75</a>	INT 2873			INT 1976		
7249	A0	<a href="#">25</a>	7352	A0	<a href="#">73</a>	7406Z			7460	A0	<a href="#">75</a>	7577	A0	<a href="#">47</a>	7701	A0	<a href="#">29</a>
7249L			7353	A0	<a href="#">73</a>	7407	A0	<a href="#">33</a>	INT 6940			INT 2871			INT 1974		
7250	A0	<a href="#">25</a>	7354	A0	<a href="#">73</a>	7407G			7461	A0	<a href="#">75</a>	7578	A0	<a href="#">47</a>	7702	A0	<a href="#">29</a>
7250L			7355	A0	<a href="#">73</a>	7407L			INT 6941			INT 2905			INT 1973		
7251	A0	<a href="#">25</a>	7356	A0	<a href="#">73</a>	7407Z			7461L			7579	A0	<a href="#">47</a>	7703	A0	<a href="#">29, 45</a>
7251L			7357	A0	<a href="#">73</a>	7408	A0	<a href="#">33</a>	7462	A0	<a href="#">73</a>	INT 2906			INT 1978		
7252	A0	<a href="#">25</a>	7358	A0	<a href="#">49</a>	7408G			7463	A0	<a href="#">75</a>	7580	A1	<a href="#">47</a>	7704	A0	<a href="#">29</a>
7252L			7359	A0	<a href="#">49</a>	7408L			7464	A0	<a href="#">75</a>	INT 2908			7705	A0	<a href="#">29</a>
7255	A0	<a href="#">41</a>	7368	A0	<a href="#">73</a>	7409	A0	<a href="#">33</a>	7465	A0	<a href="#">75</a>	7581	A0	<a href="#">47</a>	INT 1975		
INT 3606			INT 653			7409G			7466	A0	<a href="#">75</a>	INT 2920			7706	A0	<a href="#">29</a>
7256	A0	<a href="#">41</a>	7369	A0	<a href="#">73</a>	7409L			INT 6955			7582	A0	<a href="#">47</a>	7707	A0	<a href="#">29</a>
INT 3608			INT 657			7410	A0	<a href="#">27</a>	7470	A0	<a href="#">87</a>	INT 2922			INT 1971		
7257	A0	<a href="#">47</a>	7370	A0	<a href="#">73</a>	7410L			7470L			7583	A0	<a href="#">47</a>	7708	A0	<a href="#">45</a>
INT 2812			INT 655			7411	A0	<a href="#">27</a>	7471	A0	<a href="#">87</a>	INT 2923			7709	A0	<a href="#">45</a>
7258	A0	<a href="#">19</a>	7371	A0	<a href="#">73</a>	7411L			7471L			7584	A0	<a href="#">47</a>	7710	A0	<a href="#">29</a>
INT 1483			INT 654			7412	A0	<a href="#">27</a>	7472	A1	<a href="#">87</a>	INT 2924			INT 1969		
7258L			7372	A0	<a href="#">75</a>	7412L			7472L			7585	A0	<a href="#">47</a>	7711	A0	<a href="#">45</a>
7259	A0	<a href="#">71</a>	7373	A0	<a href="#">75</a>	7413	A0	<a href="#">27</a>	7475	A0	<a href="#">85</a>	INT 2931			INT 1981		
7260	A0	<a href="#">75</a>	7374	A0	<a href="#">83, 85</a>	INT 1844			7475L			7586	A0	<a href="#">45</a>	7712	GA	<a href="#">45</a>
7261	A0	<a href="#">73, 75</a>	7374G			7413L			7480	A1	<a href="#">83</a>	7587	A0	<a href="#">47</a>	7713	A0	<a href="#">45</a>
7262	A0	<a href="#">73, 75</a>	7375	A0	<a href="#">71</a>	7414	A0	<a href="#">27</a>	7481	A0	<a href="#">83</a>	INT 2881			INT 1983		
7267	A0	<a href="#">33</a>	7376	A0	<a href="#">83</a>	7414L			7482	A0	<a href="#">87</a>	7588	A0	<a href="#">47</a>	7715	A0	<a href="#">45</a>
7267L			7377	A0	<a href="#">83</a>	7415	A0	<a href="#">27</a>	7482L			INT 2813			7716	A0	<a href="#">29, 45</a>
7268	A0	<a href="#">69, 71</a>	7378	A0	<a href="#">83</a>	7415L			7484	A0	<a href="#">83, 85</a>	7591	A0	<a href="#">5</a>	INT 1977		
7270	A0	<a href="#">9, 45</a>	7379	A0	<a href="#">83</a>	7416	A0	<a href="#">19</a>	INT 4192			INT 901			7718	A0	<a href="#">45</a>
INT 1082			7380	A0	<a href="#">83</a>	INT 1742			7485	A0	<a href="#">83</a>	7592	A0	<a href="#">69</a>	INT 1982		
7270L			7381	A0	<a href="#">83</a>	7416G			INT 4193			INT 9015			7750	A0	<a href="#">77</a>
7271	GA	<a href="#">5</a>	7382	A0	<a href="#">47</a>	7416L			7486	A0	<a href="#">51, 53</a>	7593	A0	<a href="#">69</a>	7751	A0	<a href="#">7, 77</a>
INT 60			INT 2810			7417	A0	<a href="#">19, 21</a>	INT 7055			INT 9017			7755	A0	<a href="#">71</a>
7273	A0	<a href="#">71</a>	7383	A0	<a href="#">47</a>	7417G			7487	A0	<a href="#">7, 51, 53</a>	7594	A0	<a href="#">69</a>	7756	A0	<a href="#">71</a>
7273L			INT 2811			7417L			INT 7062			INT 9016			7757	A0	<a href="#">71</a>
7280	A0	<a href="#">35</a>	7384	A0	<a href="#">45, 47</a>	7418	A0	<a href="#">19, 21</a>	7488	A0	<a href="#">7, 53</a>	7604	A0	<a href="#">5, 7</a>	7758	A0	<a href="#">71</a>
7280L			INT 2804			INT 1750			INT 7063			7605	A0	<a href="#">45</a>	7760	A0	<a href="#">69, 71</a>
7281	A0	<a href="#">73</a>	INT 2805			7418G			7489	A0	<a href="#">7, 51</a>	INT 1893			INT 6840		
7282	A0	<a href="#">33</a>	INT 2805			7418L			INT 7064			7606	A0	<a href="#">25</a>	INT 6841		
7282L			7386	A0	<a href="#">45</a>	7419	A0	<a href="#">19</a>	7490	A0	<a href="#">51, 53</a>	7606L			INT 6842		
7283	A0	<a href="#">69</a>	INT 1951			INT 1752			INT 7710			7620	A0	<a href="#">87</a>	7762	A0	<a href="#">69, 71</a>
7291	A0	<a href="#">35</a>	7387	A0	<a href="#">45</a>	7419L			7491	A0	<a href="#">51, 53</a>	7620L			INT 6842		
INT 3310			INT 1952			7420	A0	<a href="#">19, 21</a>	INT 7720			7625	A0	<a href="#">83, 85, 87</a>	7763	A0	<a href="#">71</a>
7292	A0	<a href="#">9</a>	7388	A0	<a href="#">45</a>	INT 1759			7491L			INT 4070			7764	A0	<a href="#">71</a>
INT 305			INT 1953			7420L			7492	A0	<a href="#">51</a>	7630	A0	<a href="#">85, 87</a>	7781	A0	<a href="#">31</a>
7292L			7389	A0	<a href="#">45</a>	7421	A0	<a href="#">19, 21</a>	7493	A0	<a href="#">51</a>	INT 4182			7785	A0	<a href="#">31</a>
7293	A1	<a href="#">75</a>	INT 1954			7421G			7494	A0	<a href="#">51</a>	7630L			INT 2807		
7302	A0	<a href="#">87</a>	7390	A0	<a href="#">33</a>	7421L			7495	A0	<a href="#">51</a>	7631	A0	<a href="#">85, 87</a>	7791	A0	<a href="#">47</a>
7302L			INT 3196			7422	A0	<a href="#">21</a>	7507	A0	<a href="#">9</a>	INT 4184			INT 2089		
7305	GA	<a href="#">75</a>	7390L			7422G			7507L			7631L			7797	A0	<a href="#">49, 51, 53</a>
7310	A0	<a href="#">21</a>	7391	A0	<a href="#">33</a>	7422L			7507Z			INT 4635			INT 7054		
7310L			7391L			7423	A0	<a href="#">25</a>	7510	A0	<a href="#">35</a>	7639	A0	<a href="#">93</a>	7798	A0	<a href="#">49, 51</a>
7311	A0	<a href="#">9</a>	7392	A0	<a href="#">33</a>	7423L			INT 3308			INT 4636			INT		

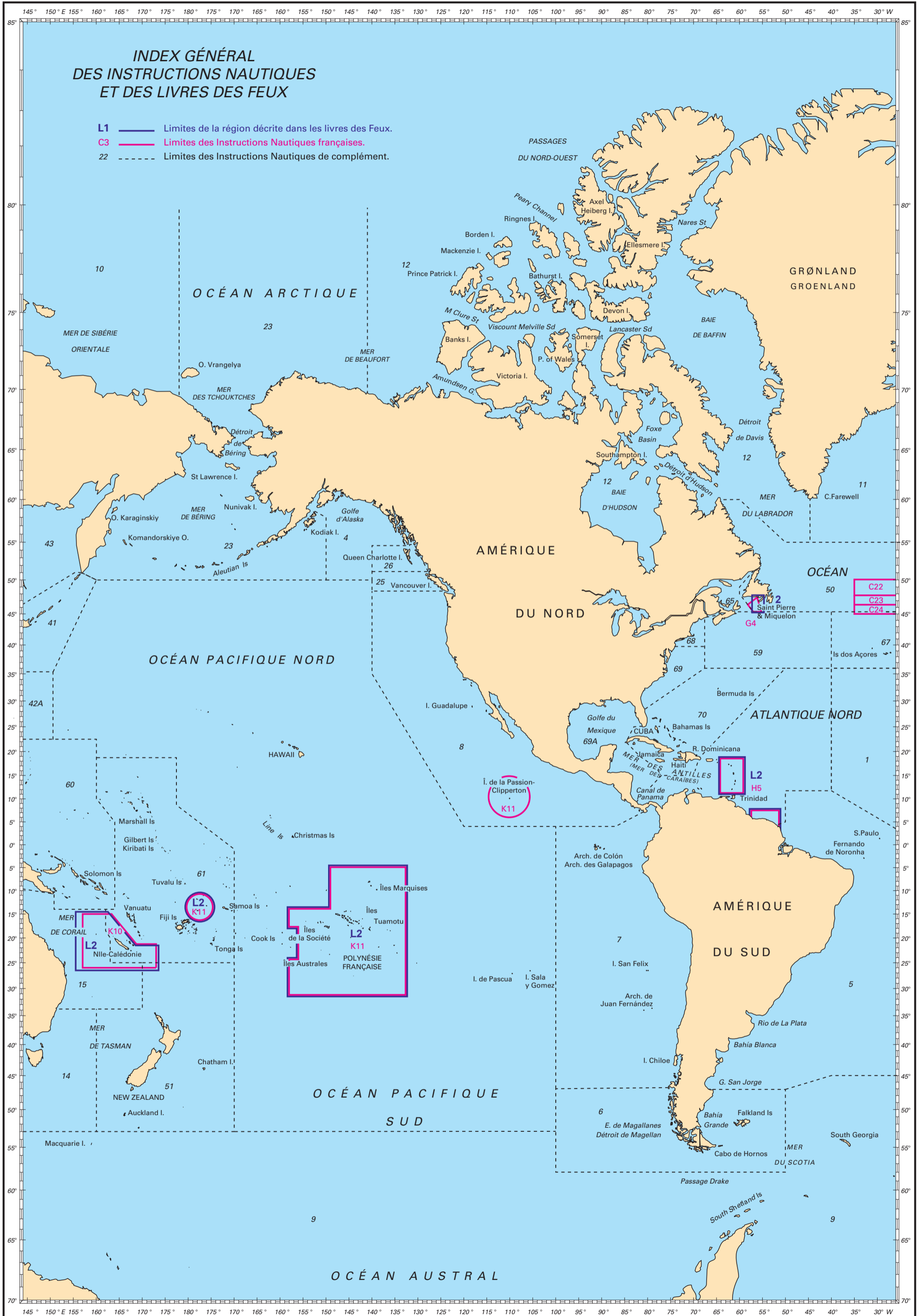
## TABLE RÉCAPITULATIVE DES CARTES UKHO DE COMPLÉMENT

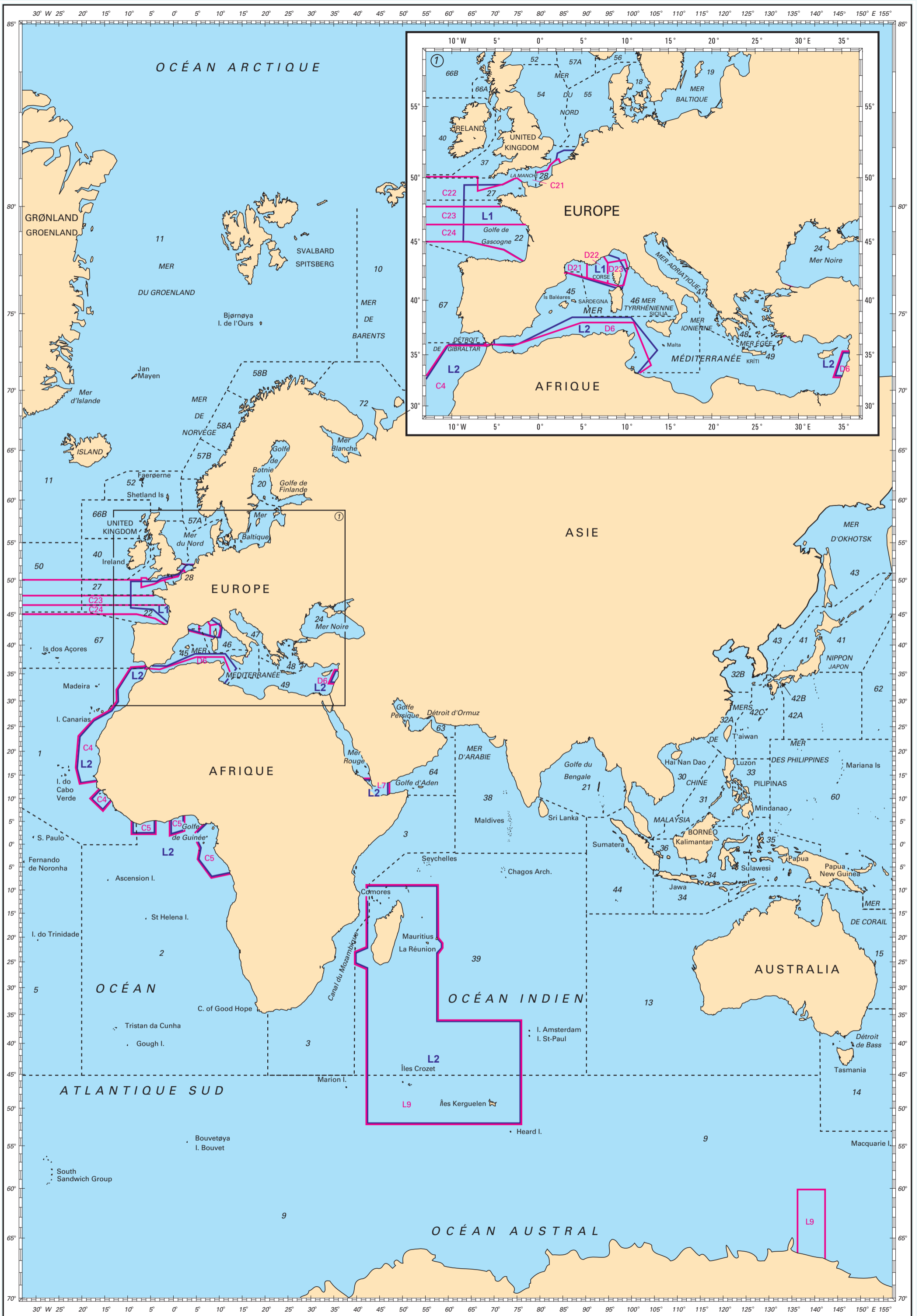
N°	Pages	N°	Pages	N°	Pages	N°	Pages	N°	Pages	N°	Pages	N°	Pages
Cartes britanniques		GB625	<a href="#">45</a>	GB1179	<a href="#">17</a>	GB1704	<a href="#">31</a>	GB2173	<a href="#">17</a>	GB2721	<a href="#">17</a>	GB3518	<a href="#">57</a>
GB5	<a href="#">55</a>	GB643	<a href="#">49</a>	GB1180	<a href="#">31</a>	GB1706	<a href="#">39</a>	GB2175	<a href="#">21</a>	GB2722	<a href="#">17</a>	GB3520	<a href="#">57</a>
GB7	<a href="#">55</a>	GB644	<a href="#">49</a>	GB1182	<a href="#">17</a>	GB1724	<a href="#">45</a>	GB2182A	<a href="#">9</a>	GB2723	<a href="#">17</a>	GB3522	<a href="#">57</a>
GB12	<a href="#">55</a>	GB646	<a href="#">49</a>	GB1183	<a href="#">19</a>	GB1726	<a href="#">45</a>	GB2182B	<a href="#">9</a>	GB2724	<a href="#">17</a>	GB3567	<a href="#">17</a>
GB34	<a href="#">23</a>	GB666	<a href="#">53</a>	GB1185	<a href="#">19</a>	GB1727	<a href="#">45</a>	GB2182C	<a href="#">9</a>	GB2725	<a href="#">17</a>	GB3568	<a href="#">17</a>
GB38	<a href="#">57</a>	GB674	<a href="#">53</a>	GB1186	<a href="#">19</a>	GB1729	<a href="#">69</a>	GB2182D	<a href="#">9, 11</a>	GB2733	<a href="#">11</a>	GB3569	<a href="#">17</a>
GB39	<a href="#">57</a>	GB680	<a href="#">37</a>	GB1189	<a href="#">29, 31</a>	GB1730	<a href="#">29</a>	GB2191	<a href="#">85</a>	GB2734	<a href="#">11</a>	GB3599	<a href="#">57</a>
GB40	<a href="#">57</a>	GB693	<a href="#">53</a>	GB1190	<a href="#">19</a>	GB1752	<a href="#">17</a>	GB2192	<a href="#">85, 89</a>	GB2735	<a href="#">11</a>	GB3633	<a href="#">29</a>
GB58	<a href="#">57</a>	GB697	<a href="#">87</a>	GB1191	<a href="#">17, 19</a>	GB1753	<a href="#">17</a>	GB2193	<a href="#">85, 89</a>	GB2742	<a href="#">29</a>	GB3634	<a href="#">29</a>
GB60	<a href="#">21</a>	GB707	<a href="#">57</a>	GB1192	<a href="#">17, 19</a>	GB1773	<a href="#">17</a>	GB2194	<a href="#">85, 89</a>	GB2774	<a href="#">37</a>	GB3635	<a href="#">29</a>
GB86	<a href="#">29</a>	GB709	<a href="#">57</a>	GB1193	<a href="#">31</a>	GB1777	<a href="#">17</a>	GB2195	<a href="#">85, 89</a>	GB2798	<a href="#">17</a>	GB3636	<a href="#">29</a>
GB91	<a href="#">29</a>	GB710	<a href="#">53</a>	GB1194	<a href="#">29, 31</a>	GB1794	<a href="#">17</a>	GB2198	<a href="#">17</a>	GB2812	<a href="#">47</a>	GB3678	<a href="#">39</a>
GB93	<a href="#">29</a>	GB711	<a href="#">53</a>	GB1196	<a href="#">31</a>	GB1795	<a href="#">17</a>	GB2199	<a href="#">17</a>	GB2816	<a href="#">9</a>	GB3709	<a href="#">57</a>
GB94	<a href="#">59, 61, 65</a>	GB721	<a href="#">53</a>	GB1198	<a href="#">41</a>	GB1796	<a href="#">17</a>	GB2207	<a href="#">17</a>	GB2817	<a href="#">9</a>	GB3713	<a href="#">57</a>
GB100	<a href="#">55</a>	GB722	<a href="#">53</a>	GB1204	<a href="#">35</a>	GB1826	<a href="#">17</a>	GB2208	<a href="#">17</a>	GB2832	<a href="#">31</a>	GB3715	<a href="#">57</a>
GB110	<a href="#">19</a>	GB734	<a href="#">17</a>	GB1208	<a href="#">35</a>	GB1828	<a href="#">19</a>	GB2209	<a href="#">17</a>	GB2833	<a href="#">85, 89</a>	GB3723	<a href="#">57</a>
GB115	<a href="#">17</a>	GB735	<a href="#">17</a>	GB1211	<a href="#">35</a>	GB1831	<a href="#">45</a>	GB2210	<a href="#">17</a>	GB2834	<a href="#">31</a>	GB3729	<a href="#">59</a>
GB118	<a href="#">35</a>	GB736	<a href="#">17</a>	GB1212	<a href="#">35</a>	GB1846	<a href="#">49</a>	GB2212	<a href="#">41</a>	GB2837	<a href="#">57</a>	GB3735	<a href="#">57</a>
GB119	<a href="#">35</a>	GB742	<a href="#">53</a>	GB1214	<a href="#">57</a>	GB1847	<a href="#">45</a>	GB2214	<a href="#">7, 9</a>	GB2846	<a href="#">85</a>	GB3736	<a href="#">57</a>
GB120	<a href="#">19</a>	GB773	<a href="#">29</a>	GB1220	<a href="#">77, 85</a>	GB1850	<a href="#">29</a>	GB2215	<a href="#">13</a>	GB2851	<a href="#">55, 57</a>	GB3737	<a href="#">57</a>
GB122	<a href="#">19</a>	GB774	<a href="#">29</a>	GB1223	<a href="#">57</a>	GB1851	<a href="#">29</a>	GB2217	<a href="#">41</a>	GB2858	<a href="#">7</a>	GB3739	<a href="#">57</a>
GB124	<a href="#">19</a>	GB782	<a href="#">89</a>	GB1235	<a href="#">57</a>	GB1856	<a href="#">45</a>	GB2218	<a href="#">13</a>	GB2859	<a href="#">13</a>	GB3762	<a href="#">55, 57</a>
GB142	<a href="#">29</a>	GB783	<a href="#">89</a>	GB1239	<a href="#">17</a>	GB1862	<a href="#">45</a>	GB2220	<a href="#">17</a>	GB2866	<a href="#">85, 91</a>	GB3763	<a href="#">55, 57</a>
GB143	<a href="#">55</a>	GB790	<a href="#">87</a>	GB1268	<a href="#">57</a>	GB1863	<a href="#">45</a>	GB2226	<a href="#">13</a>	GB2868	<a href="#">59</a>	GB3773	<a href="#">57</a>
GB157	<a href="#">55</a>	GB791	<a href="#">87</a>	GB1273	<a href="#">87</a>	GB1895	<a href="#">45</a>	GB2227	<a href="#">13</a>	GB2869	<a href="#">59</a>	GB3782	<a href="#">57</a>
GB158	<a href="#">55</a>	GB793	<a href="#">87</a>	GB1290	<a href="#">29</a>	GB1900	<a href="#">23</a>	GB2230	<a href="#">41</a>	GB2870	<a href="#">59</a>	GB3784	<a href="#">55</a>
GB159	<a href="#">55</a>	GB794	<a href="#">87</a>	GB1291	<a href="#">27, 29</a>	GB1901	<a href="#">23</a>	GB2232	<a href="#">41</a>	GB2872	<a href="#">59</a>	GB3785	<a href="#">55, 57</a>
GB172	<a href="#">37</a>	GB795	<a href="#">87</a>	GB1321	<a href="#">47</a>	GB1902	<a href="#">23</a>	GB2233	<a href="#">41</a>	GB2882	<a href="#">57</a>	GB3787	<a href="#">57</a>
GB176	<a href="#">9</a>	GB797	<a href="#">87</a>	GB1363	<a href="#">45</a>	GB1904	<a href="#">17</a>	GB2236	<a href="#">41</a>	GB2883	<a href="#">57</a>	GB3790	<a href="#">57</a>
GB177	<a href="#">37</a>	GB799	<a href="#">87</a>	GB1364	<a href="#">45</a>	GB1907	<a href="#">17</a>	GB2237	<a href="#">41</a>	GB2884	<a href="#">57</a>	GB3818	<a href="#">13</a>
GB180	<a href="#">9</a>	GB801	<a href="#">55</a>	GB1381	<a href="#">47</a>	GB1908	<a href="#">37</a>	GB2238	<a href="#">41</a>	GB2886	<a href="#">57</a>	GB3831	<a href="#">59</a>
GB183	<a href="#">9</a>	GB807	<a href="#">21, 23</a>	GB1383	<a href="#">47</a>	GB1909	<a href="#">29, 31</a>	GB2241	<a href="#">13</a>	GB2887	<a href="#">57</a>	GB3833	<a href="#">59</a>
GB186	<a href="#">37</a>	GB808	<a href="#">21</a>	GB1385	<a href="#">47</a>	GB1910	<a href="#">31</a>	GB2243	<a href="#">41</a>	GB2888	<a href="#">57</a>	GB3851	<a href="#">85</a>
GB187	<a href="#">37</a>	GB811	<a href="#">13</a>	GB1386	<a href="#">47</a>	GB1911	<a href="#">37</a>	GB2248	<a href="#">13</a>	GB2889	<a href="#">57</a>	GB3852	<a href="#">85</a>
GB188	<a href="#">37, 39</a>	GB813	<a href="#">57</a>	GB1391	<a href="#">47</a>	GB1913	<a href="#">35</a>	GB2252	<a href="#">9, 13</a>	GB2895	<a href="#">55</a>	GB3853	<a href="#">85</a>
GB189	<a href="#">39</a>	GB820	<a href="#">13</a>	GB1400	<a href="#">77</a>	GB1914	<a href="#">35</a>	GB2253	<a href="#">21, 23</a>	GB2896	<a href="#">55</a>	GB3879	<a href="#">59</a>
GB193	<a href="#">37, 43</a>	GB830	<a href="#">59</a>	GB1402	<a href="#">15</a>	GB1922	<a href="#">49</a>	GB2254	<a href="#">17</a>	GB2897	<a href="#">7, 9</a>	GB3900	<a href="#">59</a>
GB194	<a href="#">37</a>	GB831	<a href="#">13</a>	GB1407	<a href="#">17</a>	GB1929	<a href="#">77</a>	GB2264	<a href="#">13</a>	GB2930	<a href="#">49</a>	GB3901	<a href="#">59</a>
GB196	<a href="#">37</a>	GB848	<a href="#">41</a>	GB1409	<a href="#">17</a>	GB1941	<a href="#">37</a>	GB2276	<a href="#">13</a>	GB2943	<a href="#">77, 85, 89</a>	GB3902	<a href="#">59</a>
GB197	<a href="#">87</a>	GB849	<a href="#">41</a>	GB1410	<a href="#">17</a>	GB1954	<a href="#">17</a>	GB2284	<a href="#">41</a>	GB2949	<a href="#">53</a>	GB3910	<a href="#">85, 89, 91</a>
GB200	<a href="#">37</a>	GB850	<a href="#">41</a>	GB1411	<a href="#">17</a>	GB1966	<a href="#">85</a>	GB2285	<a href="#">41</a>	GB2958	<a href="#">85, 89</a>	GB3912	<a href="#">85, 89, 91</a>
GB204	<a href="#">37</a>	GB881	<a href="#">13</a>	GB1415	<a href="#">17</a>	GB1967	<a href="#">23</a>	GB2286	<a href="#">41</a>	GB2959	<a href="#">85, 89</a>	GB3913	<a href="#">85, 89</a>
GB219	<a href="#">9</a>	GB892	<a href="#">15</a>	GB1422	<a href="#">9, 15</a>	GB1968	<a href="#">65</a>	GB2288	<a href="#">13</a>	GB2964	<a href="#">55</a>	GB3930	<a href="#">41</a>
GB220	<a href="#">37</a>	GB903	<a href="#">15</a>	GB1439	<a href="#">9</a>	GB1976	<a href="#">37, 43</a>	GB2364	<a href="#">13</a>	GB2968	<a href="#">53, 55</a>	GB3935	<a href="#">85, 89</a>
GB224	<a href="#">39, 41</a>	GB908	<a href="#">37</a>	GB1440	<a href="#">9</a>	GB1983	<a href="#">35</a>	GB2373	<a href="#">41, 55</a>	GB2969	<a href="#">53, 55</a>	GB3945	<a href="#">59</a>
GB235	<a href="#">7</a>	GB914	<a href="#">37</a>	GB1444	<a href="#">37</a>	GB1984	<a href="#">17</a>	GB2374	<a href="#">55</a>	GB2972	<a href="#">13</a>	GB3946	<a href="#">59</a>
GB236	<a href="#">39, 41</a>	GB917	<a href="#">37</a>	GB1447	<a href="#">17</a>	GB1985	<a href="#">35</a>	GB2375	<a href="#">55</a>	GB2973	<a href="#">13</a>	GB3947	<a href="#">59</a>
GB237	<a href="#">41</a>	GB933	<a href="#">59</a>	GB1448	<a href="#">29</a>	GB1990	<a href="#">35</a>	GB2395	<a href="#">13</a>	GB2996	<a href="#">85</a>	GB3950	<a href="#">57</a>
GB254	<a href="#">87</a>	GB953	<a href="#">35</a>	GB1468	<a href="#">17</a>	GB1994	<a href="#">17</a>	GB2403	<a href="#">59</a>	GB3001	<a href="#">85</a>	GB3955	<a href="#">83</a>
GB255	<a href="#">89</a>	GB963	<a href="#">37</a>	GB1494	<a href="#">71</a>	GB2000	<a href="#">17</a>	GB2404	<a href="#">39</a>	GB3034	<a href="#">31</a>	GB3957	<a href="#">83</a>
GB256	<a href="#">89</a>	GB966	<a href="#">37</a>	GB1503	<a href="#">19</a>	GB2003	<a href="#">87, 89</a>	GB2407	<a href="#">37, 39</a>	GB3035	<a href="#">31</a>	GB3958	<a href="#">83</a>
GB259	<a href="#">7</a>	GB973	<a href="#">37</a>	GB1504	<a href="#">19</a>	GB2006	<a href="#">87, 89</a>	GB2412	<a href="#">65, 67</a>	GB3102	<a href="#">47</a>	GB3959	<a href="#">83</a>
GB260	<a href="#">89</a>	GB994	<a href="#">37</a>	GB1513	<a href="#">39</a>	GB2007	<a href="#">17</a>	GB2414	<a href="#">59</a>	GB3113	<a href="#">47</a>	GB3962	<a href="#">83</a>
GB269	<a href="#">37</a>	GB1004	<a href="#">39, 41</a>	GB1522	<a href="#">39</a>	GB2014	<a href="#">13</a>	GB2420	<a href="#">17</a>	GB3136	<a href="#">7</a>	GB3985	<a href="#">59</a>
GB306	<a href="#">47</a>	GB1015	<a href="#">41</a>	GB1532	<a href="#">39, 41</a>	GB2015	<a href="#">13, 15</a>	GB2423	<a href="#">17</a>	GB3137	<a href="#">7</a>	GB4040	<a href="#">59</a>
GB312	<a href="#">47</a>	GB1018	<a href="#">37</a>	GB1544	<a href="#">37</a>	GB2016	<a href="#">85, 87</a>	GB2424	<a href="#">17</a>	GB3171	<a href="#">57</a>	GB4041	<a href="#">59</a>
GB354	<a href="#">35</a>	GB1031	<a href="#">39</a>	GB1546	<a href="#">19</a>	GB2018	<a href="#">13</a>	GB2429	<a href="#">39, 41</a>	GB3172	<a href="#">57</a>	GB4042	<a href="#">59</a>
GB355	<a href="#">35</a>	GB1038	<a href="#">39</a>	GB1570	<a href="#">69, 71</a>	GB2024	<a href="#">65, 67</a>	GB2437	<a href="#">29, 31</a>	GB3174	<a href="#">57</a>	GB4043	<a href="#">59</a>
GB360	<a href="#">85</a>	GB1040	<a href="#">39</a>	GB1575	<a href="#">69, 71</a>	GB2035	<a href="#">21</a>	GB2441	<a href="#">57</a>	GB3175	<a href="#">57</a>	GB4044	<a href="#">59</a>
GB366	<a href="#">45</a>	GB1041	<a href="#">39</a>	GB1576	<a href="#">69, 71</a>	GB2036	<a href="#">21</a>	GB2442	<a href="#">57</a>	GB3176	<a href="#">57</a>	GB4100	<a href="#">7</a>
GB367	<a href="#">45</a>	GB1043	<a href="#">85, 87</a>	GB1577	<a href="#">71</a>	GB2037	<a href="#">21</a>	GB2443	<a href="#">57</a>	GB3177	<a href="#">57</a>	GB4101	<a href="#">7</a>
GB396	<a href="#">77, 85</a>	GB1044	<a href="#">85, 87</a>	GB1580	<a href="#">37</a>	GB2040	<a href="#">13</a>	GB2444	<a href="#">57</a>	GB3178	<a href="#">57</a>	GB4112	<a href="#">7</a>
GB452	<a href="#">55</a>	GB1045	<a href="#">85, 87</a>	GB1581	<a href="#">69, 71</a>	GB2049	<a href="#">17</a>	GB2470	<a href="#">59, 61</a>	GB3179	<a href="#">57</a>	GB4113	<a href="#">7</a>
GB453	<a href="#">55</a>	GB1056	<a href="#">39, 41</a>	GB1585	<a href="#">41</a>	GB2054	<a href="#">13</a>	GB2478	<a href="#">45</a>	GB3204	<a href="#">91</a>	GB4140	<a href="#">7</a>
GB466	<a href="#">89</a>	GB1058	<a href="#">39</a>	GB1589	<a href="#">29</a>	GB2055	<a href="#">13</a>	GB2485	<a href="#">87</a>	GB3220	<a href="#">29</a>	GB4148	<a href="#">49</a>
GB467	<a href="#">89</a>	GB1062	<a href="#">39</a>	GB1591	<a href="#">41</a>	GB2059	<a href="#">13</a>	GB2491	<a href="#">17</a>	GB3221	<a href="#">29</a>	GB4150	<a href="#">49</a>
GB471	<a href="#">89</a>	GB1066	<a href="#">59, 61</a>	GB1595	<a href="#">47</a>	GB2064	<a href="#">87</a>	GB2492	<a href="#">91, 93</a>	GB3222	<a href="#">29</a>	GB4151	<a href="#">49</a>
GB472	<a href="#">89</a>	GB1085	<a href="#">39</a>	GB1596	<a href="#">39</a>	GB2065	<a href="#">87</a>	GB2538	<a href="#">37</a>	GB3236	<a href="#">65, 67</a>	GB4152	<a href="#">49</a>
GB474	<a href="#">87</a>	GB1086	<a href="#">39</a>	GB1600	<a href="#">39</a>	GB2070	<a href="#">39</a>	GB2565	<a href="#">23</a>	GB3237	<a href="#">65, 67</a>	GB41	



# INDEX GÉNÉRAL DES INSTRUCTIONS NAUTIQUES ET DES LIVRES DES FEUX

- L1** ——— Limites de la région décrite dans les livres des Feux.
- C3** ——— Limites des Instructions Nautiques françaises.
- 22** - - - - - Limites des Instructions Nautiques de complément.





## LISTE DES OUVRAGES NAUTIQUES

La quasi-totalité des ouvrages nautiques du Shom sont disponibles sous forme numérique sur [diffusion.shom.fr](http://diffusion.shom.fr).

La «liste des prix» (uniquement en version numérique) complète cet ouvrage en indiquant les prix de vente.

N° de nomenclature	TITRE	Édition	Mise à jour
--------------------	-------	---------	-------------

N° de nomenclature	TITRE	Édition	Mise à jour
--------------------	-------	---------	-------------

### INSTRUCTIONS NAUTIQUES (uniquement en version numérique)

C21-INC	France (côte Nord) : de la frontière belge au cap de La Hague		
C22-INC	France (côtes Nord et Ouest) : du cap de La Hague à la pointe de Penmarc'h		
C23-INC	France (côte Ouest) : de la pointe de Penmarc'h à Fromentine		
C24-INC	France (côte Ouest) : de l'île d'Yeu à la frontière espagnole		
C4--INC	Afrique (côte Ouest) de cap (Râs) Spartel à la pointe Sallatouk		
C5--INC	Afrique (côte Ouest) Côte d'Ivoire, Togo, Bénin - Du Cameroun au Congo		
D21-INC	France (côte Sud) : de la frontière espagnole au cap de l'Aigle		
D22-INC	France (côte Sud) : du cap de l'Aigle à la frontière italienne		
D23-INC	France : côtes de Corse		
D6--INC	Mer Méditerranée Côtes du Maroc, d'Algérie, de Tunisie, du Liban et de Syrie		
G4--INC	Saint-Pierre et Miquelon		
H5--INC	Antilles françaises - Guyane		
K10-INC	Nouvelle-Calédonie		
K11-INC	Polynésie française - Wallis et Futuna - Île de la Passion-Clipperton		
L7--INC	République de Djibouti - Détroits de Bab-el-Mandeb		
L9--INC	Terre Adélie - Îles de l'Océan Indien (partie Sud)		

### MARÉES (uniquement en version numérique)

X20-HYC	Références Altimétriques Maritimes - Ports de France métropolitaine et d'outre-mer	2022	
---------	--	------	--

### COURANTS DE MARÉE

555-UJA	Courants de marée Rade de Brest - Baie de Douarnenez	2015	
557-UJA	Courants de marée Pas de Calais/Baie de Somme - De Fécamp à Dunkerque	2014	
558-UJA	Courants de marée de la côte Sud de Bretagne, d'Audierne au Croisic (Tidal streams of the southern coast of Brittany, from Audierne to Le Croisic)	2005	
559-UJA	Courants de marée de la côte Ouest de France, de Saint Nazaire à Royan (Tidal streams of the western coast of France, from Saint-Nazaire to Royan)	2000	
560-UJA	Courants de marée Mer d'Iroise, de l'Île Vierge à la Pointe de Penmarc'h (Tidal streams of the Iroise sea, from Île Vierge to Penmarc'h)	2016	
561-UJA	Courants de marée Baie de Seine, de Cherbourg à Fécamp (Tidal streams Baie de Seine, from Cherbourg to Fécamp)	1996	
562-UJA	Courants de marée Golfe Normand-Breton, de Cherbourg à Paimpol (Tidal streams Golfe Normand-Breton, from Cherbourg to Paimpol)	1998	
563-UJA	Courants de marée Bretagne-Nord, des Héaux-de-Bréhat à la Pointe de Pontusval (Tidal streams Bretagne-Nord, from Héaux-de-Bréhat to Pointe de Pontusval)	1999	
564-UJA	Courants de marée et hauteurs d'eau - La Manche, de Dunkerque à Brest (Tidal streams and tidal heights - The Channel, from Dunkerque to Brest)	2000	
565-UJA	Courants de marée et hauteurs d'eau - Golfe de Gascogne (Tidal streams and tidal heights - Bay of Biscay)	2002	
566-UJA	Courants de marée Pays de la Loire - De la presqu'île de Quiberon à l'île d'Yeu	2015	

### LES GUIDES ET OUVRAGES TECHNIQUES DU SHOM

940-ROC	GPS et navigation maritime		
941-MOG	La marée		
942-MOG	La marée océanique côtière (coédité avec l'Institut Océanographique)		
943-MOG	Ocean Coastal Tide (coédité avec l'Institut Océanographique) (uniquement en version numérique)		

### LIVRES DES FEUX ET SIGNAUX DE BRUME (uniquement en version numérique)

L1--FNC	France métropolitaine		
L2--FNC	Outre-mer et étranger		

### OUVRAGES DE RADIOSIGNAUX (uniquement en version numérique)

91--RNC	Radionavigation maritime		
92--RNC	Stations Radio Maritimes		
924-RNC	Radiocommunications maritimes Le Système Mondial de Détresse et de Sécurité en Mer (SMDSM)		
93--RNC	Radiocommunications portuaires et systèmes de comptes rendus		
96--RNC	Renseignements sur la Sécurité Maritime		

### INFORMATIONS NAUTIQUES (documents de corrections)

#### Groupe hebdomadaire d'Avis aux Navigateurs (GAN)

aassVHC	Version téléchargeable du GAN disponible gratuitement sur le site <a href="http://diffusion.shom.fr">diffusion.shom.fr</a> . Le site propose également la recherche par numéro de carte ou d'ouvrage des corrections à la documentation nautique en vigueur (GAN en ligne - Accès gratuit).
---------	---

Le Shom ([diffusion.shom.fr](http://diffusion.shom.fr)) propose un service de téléchargement **des ouvrages nautiques au format PDF** contenant les informations officielles nécessaires à la navigation maritime. Le téléchargement est illimité sur une période de 12 mois à compter de la date de paiement. Dès qu'une mise à jour est effectuée sur l'ouvrage commandé, l'utilisateur est averti par courrier électronique.

N° de nomenclature	TITRE	Édition	Mise à jour
--------------------	-------	---------	-------------

N° de nomenclature	TITRE	Édition
--------------------	-------	---------

### OUVRAGES GÉNÉRAUX

0011NOC	Guide du Navigateur, volume 1 : documentation et information nautiques (avec ouvrages 001DNOA et 001FNOA)	2022	
0012NOC	Guide du Navigateur, volume 2 : méthodes et instruments de navigation	2022	
0013NOC	Guide du Navigateur, volume 3 : réglementation nautique	2022	
001DNOA	Symboles, abréviations et termes utilisés sur les cartes marines papier (INT1) Symbols, Abbreviations and Terms used on paper Charts (INT1)	2019	
001FNOA	L'hydrographie, les documents nautiques, leurs imperfections et leur bon usage	2004	
95-RNA	Météorologie maritime	2003	Corr. 1 + erratum 2007
002-NOA	Règlement international pour prévenir les abordages en mer	2016	
003-NOA	Signalisation maritime	2016	
010-ZOC	Album des pavillons nationaux et marques distinctives	2026	
8004NOC	Guide d'organisation du trafic pour les navigateurs - Manche et partie Sud de la Mer du Nord	2026	

### OUVRAGES DIVERS

Les prix de ces ouvrages sont communiqués sur simple demande.

### OUVRAGES GRATUITS EN LIGNE (variantes numériques)

Le Shom met gratuitement à la disposition des navigateurs 4 ouvrages nautiques numériques en téléchargement sur son site Internet ([diffusion.shom.fr](http://diffusion.shom.fr)) ainsi que les annales hydrographiques publiées depuis 1977 (publications périodiques du Shom contenant des articles sur l'hydrographie et l'océanographie).

N°	Titre de l'ouvrage	Édition	Mise à jour
002-NOC	Règlement international pour prévenir les abordages en mer	2016	
003-NOC	Signalisation maritime	2016	
001DNOC	Symboles, abréviations et termes utilisés sur les cartes marines papier (INT1) Symbols, Abbreviations and Terms used on paper Charts (INT1)	2019	
001FNOC	L'hydrographie, les documents nautiques, leurs imperfections et leur bon usage	2004	

### INSTRUCTIONS NAUTIQUES DE COMPLÉMENT

Le Shom n'assure pas la commercialisation de ces ouvrages publiés par le service hydrographique britannique.

01--INJ	Africa Pilot, Vol. 1	2020
02--INJ	Africa Pilot, Vol. 2	2022
03--INJ	Africa Pilot, Vol. 3	2019
04--INJ	South-East Alaska Pilot	2025
05--INJ	South America Pilot, Vol. 1	2021
06--INJ	South America Pilot, Vol. 2	2025
07--INJ	South America Pilot, Vol. 3	2022
07A-INJ	South America Pilot - Vol. 4	2022
08--INJ	Pacific Coasts of Central America and United States Pilot	2019
09--INJ	Antarctic Pilot	2019
10--INJ	Arctic Pilot, Vol. 1	2016
11--INJ	Arctic Pilot, Vol. 2	2018
12--INJ	Arctic Pilot, Vol. 3	2018
13--INJ	Australia Pilot, Vol. 1	2020
14--INJ	Australia Pilot, Vol. 2	2025
15--INJ	Australia Pilot, Vol. 3	2025
18--INJ	Baltic Pilot, Vol. 1	2022
19--INJ	Baltic Pilot, Vol. 2	2022
20--INJ	Baltic Pilot, Vol. 3	2022
21--INJ	Bay of Bengal Pilot	2025
22--INJ	Bay of Biscay Pilot	2024
23--INJ	Bering sea and Strait Pilot	2019
24--INJ	Black Sea and Sea of Azov Pilot	2019
25--INJ	British Columbia Pilot, Vol. 1	2019
26--INJ	British Columbia Pilot, Vol. 2	2017
27--INJ	Channel Pilot	2023
28--INJ	Dover Strait Pilot	2024
30--INJ	China Sea Pilot, Vol. 1	2024
31--INJ	China Sea Pilot, Vol. 2	2021
32A-INJ	China Sea Pilot, Vol. 3	2024
32B-INJ	China Sea Pilot, Vol. 4	2022
33--INJ	Philippine Island Pilot	2021
34--INJ	Indonesia Pilot, Vol. 2	2022
35--INJ	Indonesia Pilot, Vol. 3	2021
36--INJ	Indonesia Pilot, Vol. 1	2025
37--INJ	West Coasts of England and Wales Pilot	2022
38--INJ	West Coast of India Pilot	2023
39--INJ	South Indian Ocean Pilot	2020
40--INJ	Irish Coast Pilot	2023
41--INJ	Japan Pilot, Vol. 1	2021
42A-INJ	Japan Pilot, Vol. 2	2023
42B-INJ	Japan Pilot, Vol. 3	2022
42C-INJ	Japan Pilot, Vol. 4	2023
43--INJ	South and East Coasts of Korea, East Coast of Siberia and Sea of Okhotsk Pilot	2025
44--INJ	Malacca Strait and West Coast of Sumatera Pilot	2022
45--INJ	Mediterranean Pilot, Vol. 1	2024
46--INJ	Mediterranean Pilot, Vol. 2	2022
47--INJ	Mediterranean Pilot, Vol. 3	2024
48--INJ	Mediterranean Pilot, Vol. 4	2025
49--INJ	Mediterranean Pilot, Vol. 5	2025
50--INJ	Newfoundland and Labrador Pilot	2025
51--INJ	New Zealand Pilot	2021
52--INJ	North Coast of Scotland Pilot	2022
54--INJ	North Sea (West) Pilot	2021
55--INJ	North Sea (East) Pilot	2025
56--INJ	Norway Pilot, Vol. 1	2022
57A-INJ	Norway Pilot, Vol. 2A	2022
57B-INJ	Norway Pilot, Vol. 2B	2022
58A-INJ	Norway Pilot, Vol. 3A	2022
58B-INJ	Norway Pilot, Vol. 3B	2022
59--INJ	Nova Scotia and Bay of Fundy Pilot	2020
60--INJ	Pacific Islands Pilots, Vol. 1	2018
61--INJ	Pacific Islands Pilot - Vol. 2	2017
62--INJ	Pacific Islands Pilot - Vol. 3	2020
63--INJ	Persian Gulf Pilot	2025
64--INJ	Red Sea and Gulf of Aden Pilot	2021
65--INJ	St. Lawrence Pilot	2020
66A-INJ	South West Coast of Scotland Pilot	2023
66B-INJ	North West Coast of Scotland Pilot	2023
67--INJ	West Coasts of Spain and Portugal Pilot	2024
68--INJ	East Coast of United States Pilot, Vol. 1	2021
69--INJ	East Coast of United States Pilot, Vol. 2	2021
69A-INJ	East Coast of Central America and Gulf of Mexico Pilot	2020
70--INJ	West Indies Pilot, Vol. 1	2021
71--INJ	West Indies Pilot - Vol. 2	2022
72--INJ	Southern Barents Sea and Beloye More Pilot	2019

## CARTES ET DOCUMENTS DIVERS

N° de nomenclature	Titre	échelle 1 :	Publ. ou Édité.	Format
<b>CARTES SPÉCIALES</b>				
<b>Planisphères et cartes polaires</b>				
0101GSA	Planisphère terrestre (axé sur 65° Ouest). <b>Déclinaison magnétique 2015</b>	40 000 000	2016	A0
0101HSA	Planisphère terrestre (axé sur 65° Ouest)	40 000 000	2016	A0
0101QSA	Planisphère des fuseaux horaires	40 000 000	2016	A0
0102HSA	Planisphère terrestre (axé sur 115° Est)	40 000 000	1992	A0
5879GCA	Carte polaire Sud. <b>Déclinaison magnétique 2015</b>	12 000 000	2016	GA
5879HCA	Carte polaire Sud en projection stéréographique	12 000 000	2016	GA
5879NQA	Détermination des routes orthodromiques, des distances, des azimuts	12 000 000	1986	GA
5965NQA	Détermination des routes orthodromiques, des distances, des azimuts		1950	GA
5966GSA	Carte polaire Nord. <b>Déclinaison magnétique 2015</b>	12 000 000	2016	GA
5966NQA	Détermination des routes orthodromiques, des distances, des azimuts		1955	GA

<b>ABAQUES ET CANEVAS</b>				
0020NQA	Détermination des routes orthodromiques sur les cartes 0021BSA, 0022BSA, 0023BSA <i>Pour l'utilisation de cet abaque, se reporter au mode d'emploi de l'abaque 0101NQA.</i>		1922	DA
0101NQA	Abaque orthodromique pour les planisphères 0101HSA et 0102HSA		1978	A0
9170NQG	Projection de Mercator 0° à 6° de latitude	1 189 300	1972	GA
9171NQG	Projection de Mercator 6° à 12° de latitude	1 176 300	1972	GA
9172NQA	Projection de Mercator 12° à 18° de latitude	1 150 700	1972	GA
9173NQA	Projection de Mercator 18° à 24° de latitude	1 112 300	1972	GA
9174NQG	Projection de Mercator 24° à 30° de latitude	1 061 800	1972	GA
9175NQG	Projection de Mercator 30° à 36° de latitude	1 206 500	1972	GA
9176NQG	Projection de Mercator 36° à 42° de latitude	1 118 400	1972	GA
9177NQG	Projection de Mercator 42° à 48° de latitude	1 018 000	1972	GA
9178NQG	Projection de Mercator 48° à 54° de latitude	1 155 000	1972	GA
9179NQG	Projection de Mercator 54° à 60° de latitude	1 000 000	1972	GA
9180NQA	Projection de Mercator 60° à 66° de latitude	1 074 500	1972	GA
9181NQA	Projection de Mercator 66° à 72° de latitude	1 048 500	1972	GA
9182NQA	Projection de Mercator 72° à 78° de latitude	1 070 500	1972	GA
9256NQA	Projection de Mercator 45° à 51° de latitude	963 300	1987	A0
9606NQG	Mercator Muet 2° Nord à 12° Nord	1 000 000	1985	GA
9607NQG	Mercator Muet 12° Nord à 22° Nord	1 000 000	1985	GA
9609NQG	Mercator Muet 41° 10' Nord à 44° 50' Nord	500 000	1986	GA
9610NQG	Mercator Muet 44° 15' Nord à 47° 45' Nord	500 000	1986	GA
9611NQG	Mercator Muet 47° 20' Nord à 50° 40' Nord	500 000	1986	GA
9612NQG	Mercator Muet 44° 10' Nord à 51° 00' Nord	1 000 000	1986	GA
9620NQG	Mercator Muet 44° Nord à 46° Nord	365 000	2000	A0
9621NQG	Mercator Muet 45° Nord à 47° Nord	359 000	2000	A0
9622NQG	Mercator Muet 46° Nord à 48° Nord	352 000	2000	A0

<b>CARTES DE NATURES DE FOND</b>				
6651GSH	De Calais à Dunkerque	43 100	2022	A0
6822GSH	Abords Nord de Bastia	50 300	2021	A0
6823GSH	Abords Sud de Bastia	50 625	2023	A0
6855GSH	Du Phare d'Alistro à Solenzara	50 985	2023	A0
6929GSH	Abords de Porto-Vecchio - De l'anse de Favone aux îles Lavezzi	51 341	2017	A0
6942GSH	De Punta d'Orchina au Cap Muro	51 100	2019	A0
6969GSH	Du Cap Corse à la Punta di l'Acciolu Golfe de Saint-Florent	50 300	2021	A0
6970GSH	De Punta di l'Acciolu à Capo Cavallo	50 500	2023	A0
7024GSH	Bouches de Bonifacio	51 500	2022	A0
7031GSH	De l'île de Penfret au Plateau des Birvideaux - Abords de Lorient	50 000	2023	A0
7032GSH	De l'île de Groix à Belle-Île - Abords de Lorient	50 000	2017	A0
7033GSH	De Quiberon au Croisic	50 000	2003	A0
7050GSH	De Calvi à Cargèse	50 700	2021	A0
7120GSH	Abords de Cherbourg - Du Cap de la Hague à la Pointe de Barfleur	47 800	2008	A0
7121GSH	Baie de Douarnenez	30 000	2022	A0
7146GSH	De la Pointe de Penmarc'h à la Pointe de Trévignon	49 700	2010	A0
7147GSH	De la Chaussée de Sein à la Pointe de Penmarc'h - Baie d'Audierne	50 000	2009	A0
7149GSH	Du Goulet de Brest à Porsall - Île d'Ouessant	49 100	2021	A0
7150GSH	De Porsall à l'Anse de Kernic	50 000	2021	A0
7156GSH	De la Pointe du Grouin à la Pointe d'Agon - Baie du Mont-Saint-Michel - Îles Chausey	48 800	2018	A0
7157GSH	De la Pointe d'Agon au Cap de Carteret Passage de la Déroute	48 361	2021	A0
7158GSH	Du Cap de Carteret au Cap de la Hague - Raz Blanchard	50 000	2016	A0
7162GSH	Du Cap Muro au Cap de Fenô	51 300	2022	A0
7172GSH	De la Pointe de Saint-Mathieu à la Chaussée de Sein - Iroise	50 000	2021	A0
7323GSH	Pas de Calais - De Boulogne-sur-Mer à Calais et de Dungeness à Dover	75 000	2018	A0
7374GSH	Côte de la Guyane française	500 000	2021	A0
7394GSH	De la Pointe de Saint-Gildas au Goulet de Fromentine - Baie de Bourgneuf	50 500	2021	A0
7395GSH	Du Croisic à Noirmoutier - Estuaire de la Loire	50 300	2016	A0
7402GSH	De Saint-Jean-de-Monts aux Sables-d'Olonne	50 795	2014	A0
7403GSH	Des Sables d'Olonne à l'île de Ré	51 000	2005	A0
7404GSH	De la Pointe du Grouin du Cou à la Pointe de Chassiron - Pertuis Breton et d'Antioche	51 200	2014	A0
7405GSH	De La Rochelle à la Pointe de la Coubre - Île d'Oléron	51 400	2017	A0
7406GSH	De Marseille à Toulon	50 000	2022	A0
7407GSH	De Toulon à Cavalaire-sur-Mer - Îles d'Hyères	50 171	2022	A0
7408GSH	De Cavalaire-sur-Mer à la Rade d'Agay	50 000	2022	A0
7409GSH	De la Rade d'Agay à Monaco	49 700	2022	A0
7416GSH	Abords Sud de Boulogne-sur-Mer - Du Tréport à Boulogne-sur-Mer	75 000	2016	A0
7417GSH	Abords de Fécamp et de Dieppe - Du Cap d'Antifer à Dieppe	75 900	2021	A0

N° de nomenclature	Titre	échelle 1 :	Publ. ou Édité.	Format
7418GSH	Abords du Havre et d'Antifer - Embouchure de la Seine - De Ouireham au Cap d'Antifer	60 000	2017	A0
7421GSH	De la Pointe de la Percée à Ouireham	48 100	2022	A0
7422GSH	De la Pointe de Barfleur à la Pointe de la Percée Îles Saint-Marcouf	48 000	2006	A0
7426GSH	De la Pointe de la Coubre à la Pointe de la Négade - Embouchure de la Gironde	51 800	2019	A0
7440GSH	De Vieux Boucau à la baie de Fontarabie	50 000	2022	A0
7443GSH	Du Cap Ferret à Capo San Lorenzo	50 000	2015	A0

<b>CARTES DE ZONES D'EXERCICES</b>				
6951ZCA	De Fos-sur-Mer à Capo Mele (Zonex - Région maritime Méditerranée)	250 000	2018	A0
6990ZCA	De la Pointe de Penmarc'h à la Gironde (Zonex - Région maritime Atlantique)	355 000	2019	A0
6991ZCA	De la Gironde à Cabo Penas (Zonex - Région maritime Atlantique)	368 000	2015	A0
7025ZCA	Île de Corse (Zonex - Région maritime Méditerranée)	250 000	2018	A0
7066ZCA	De l'île Vierge à la Pointe de Penmarc'h - Abords de Brest (Zonex - Région maritime Atlantique)	150 000	2019	A0
7076ZCA	De Saint-Nazaire à Saint-Malo (Zonex - Région maritime Atlantique)	350 000	2019	A0
7204ZCA	De Marseille à l'île d'Elbe (Isola d'Elba) et aux Bouches de Bonifacio (Zonex - Région maritime Méditerranée)	500 000	2018	A0
7211ZCA	Golfe de Gascogne - De Brest à Cabo Finisterre (Zonex - Région maritime Atlantique)	1 000 000	2019	A0
7406ZCA	De Marseille à Toulon (Zonex - Région maritime Méditerranée)	50 000	2023	A0
7407ZCA	De Toulon à Cavalaire-sur-Mer - Îles d'Hyères (Zonex - Région maritime Méditerranée)	50 200	2022	A0
7507ZCA	Du Golfe du Lion aux bouches de Bonifacio (Zonex - Région maritime Méditerranée)	500 000	2018	A0

<b>CARTES DIVERSES</b>				
8101.XG	MANCHE GRID Carte générale : De Isles of Scilly et de l'île d'Ouessant au Pas de Calais	880 000	2010	A0
8102.XG	MANCHE GRID partie OUEST : De Isles of Scilly et de l'île d'Ouessant aux Casquets	521 000	2010	A0
8103.XG	MANCHE GRID partie EST : Des Casquets au Pas de Calais	521 000	2010	A0
8801CSD	Carte de sûreté maritime - Afrique de l'Ouest - Golfe de Guinée	8 500 000	2017	A0
9288ZSG	Biscaye Plan - Golfe de Gascogne De Brest à Cabo Finisterre	1 000 000	2000	A0
9999NSG	Carte spéciale d'exercice - Permis Mer Hauturier (version pliée)			
9999-SA	Carte spéciale d'exercice - Permis Mer Hauturier (version à plat)			

<b>CARTES DE COURANTS</b>				
9141USA	Courants de surface en Méditerranée dans leur relation avec la météorologie		1956	

<b>REPRODUCTIONS DE CARTES ANCIENNES</b> (sur papier velin 250 g)				
0061-WN	5° carte particulière des Costes de Bretagne contenant les environs de la rade de Brest (1693).	<i>[format : 65 cm x 50 cm]</i>		
0062-WN	Plan du goulet de Brest (1816).	<i>[format : 65 cm x 50 cm]</i>		
0063-WN	St-Malo et environs (1764).	<i>[format : 65 cm x 50 cm]</i>		
0064-WN	8° carte particulière des costes de Bretagne entrée de la Loire et Isle de Noirmoustier (1823)	<i>[format : 65 cm x 50 cm]</i>		
0065-WN	Carte générale de l'île de Corse (1831).	<i>[format : 91 cm x 64 cm]</i>		
0066-WN	Cartes des îles de la Société (1827)	<i>[format : 91 cm x 64 cm]</i>		
0067-WN	Côte de France - Département du Var comprenant le Golfe de La Napoule et le Gourjean ou Golfe de Jouan, avec les îles de Lérins (1792).	<i>[format : 65 cm x 50 cm]</i>		
0068-WN	Carte de la rade et des îles d'Hyères (1792).	<i>[format : 65 cm x 50 cm]</i>		
0069-WN	Plan des Îles des Saintes (1818).	<i>[format : 76 cm x 57 cm]</i>		
0070-WN	Carte réduite des Isles de Jersey Grenesey et d'Aurigny (1757)	<i>[format : 65 cm x 50 cm]</i>		
0071-WN	Carte de l'Isle de Belle-Isle (1761)	<i>[format : 65 cm x 50 cm]</i>		
0072-WN	Carte des Isles de Ré et d'Olleron (1750)	<i>[format : 65 cm x 50 cm]</i>		
0073-WN	Entrée de la rivière de Bordeaux (1776)	<i>[format : 65 cm x 50 cm]</i>		
0074-WN	Côtes de France : département de la Seine inférieure, depuis Fécamp jusqu'à Dives (1792)	<i>[format : 65 cm x 50 cm]</i>		
0075-WN	Plan du bassin d'Arcachon (1817)	<i>[format : 65 cm x 50 cm]</i>		
0076-WN	Côte Ouest de France - Morbihan (1872)	<i>[format : 65 cm x 50 cm]</i>		
0077-WN	Carte de la côte et des îles des environs de Marseille (1792)	<i>[format : 65 cm x 50 cm]</i>		
0078-WN	Plan de l'île Bréhat et de ses environs (1838)*	<i>[format : 119 cm x 84 cm]</i>		
0079-WN	7° carte particulière des costes de Bretagne - depuis l'Isle de Groa jusqu'au Croisic (1693)	<i>[format : 65 cm x 50 cm]</i>		
0080-WN	Carte réduite des côtes de France sur la Méditerranée	<i>[format : 65 cm x 50 cm]</i>		
0081-WN	6° carte particulière des costes de Bretagne baye d'Hodierne - Isle de Groa (1693)	<i>[format : 65 cm x 50 cm]</i>		
0082-WN	Océan Pacifique (1913-Édition n°3 -1943)*	<i>[format : 96 cm x 64 cm]</i>		

\* Tiré sur papier blanc 150 g.

## POINTS DE VENTE AGRÉÉS PAR LE SHOM

## FRANCE MÉTROPOLITAINE

## MER DU NORD

## Boulogne-sur-Mer

**VPC FLAGLER SAILING**  
4 place Emile Sénéchal  
62200 Boulogne-sur-Mer  
Tél. : 03 21 33 90 75  
[flagler@flagler-sailing.com](mailto:flagler@flagler-sailing.com)

## Dunkerque

**VPC BLEU MARINE - USHIP**  
Route de l'écluse Trystram  
Port 2539  
59 140 Dunkerque  
Tél. : 03 28 63 93 33  
[uship@bleumarine-fr.com](mailto:uship@bleumarine-fr.com)

## MANCHE

## Barneville-Carteret

**ACCASTILLAGE DIFFUSION CARTERET  
SARL COTE DES ISLES PLAISANCE**  
60 avenue de la République  
50270 Barneville-Carteret  
Tél. : 02 33 01 20 01  
[ad-carteret@accastillage-diffusion.com](mailto:ad-carteret@accastillage-diffusion.com)

## Cherbourg

**VPC ACCASTILLAGE DIFFUSION CHERBOURG  
CHANTIERS NAVALS CHANTEREYNE**  
Port Chantereyne  
50 100 Cherbourg  
Tél. : 02 33 94 15 50  
[ad-cherbourg@accastillage-diffusion.com](mailto:ad-cherbourg@accastillage-diffusion.com)

## Deauville

**ACCASTILLAGE DIFFUSION DEAUVILLE  
TOP MARINE**  
Quai des marchands  
14 800 Deauville  
Tél. : 02 31 88 65 55  
[ad-deauville@accastillage-diffusion.com](mailto:ad-deauville@accastillage-diffusion.com)

## Granville

**ACCASTILLAGE DIFFUSION GRANVILLE  
CHANTIER NAVAL HEREL**  
Rue des Isles - Port du Herel  
50400 Granville  
Tél. : 02 33 69 20 00  
[ad-granville@accastillage-diffusion.com](mailto:ad-granville@accastillage-diffusion.com)

## Le Havre

**ACCASTILLAGE DIFFUSION LE HAVRE  
ACCASTIMER**  
120 rue Augustin Normand  
76 600 Le Havre  
Tél. : 02 35 43 43 62  
[ad-lehavre@accastillage-diffusion.com](mailto:ad-lehavre@accastillage-diffusion.com)

## NAUTIC SERVICE SAUVETAGE

**VPC**  
74 route des entreprises  
76430 Oudalle  
Tél. : 02 35 51 75 30  
[sales@nssma.fr](mailto:sales@nssma.fr)

## Oustréham

**VPC ACCASTILLAGE DIFFUSION OUISTREHAM  
2B YACHTING**  
Bassin de plaisance  
14 150 Oustréham  
Tél. : 02 31 97 14 41  
[ad-ouistreham@accastillage-diffusion.com](mailto:ad-ouistreham@accastillage-diffusion.com)

## Saint-Valéry-en-Caux

**VPC ACCASTILLAGE DIFFUSION SAINT-VALÉRY-EN-CAUX  
S.A.R.L. BONITE**  
34 quai du Havre  
76460 Saint-Valéry-en-Caux  
Tél. : 02 35 97 20 80  
[ad-stvaleryencaux@accastillage-diffusion.com](mailto:ad-stvaleryencaux@accastillage-diffusion.com)

## BRETAGNE NORD

## Brest

**BERTHELOT S.A.**  
645 rue Julien de la Gravière  
29 200 Brest  
Tél. : 02 98 44 33 22  
[contact@berthelot.fr](mailto:contact@berthelot.fr)

## COMPTOIR MARITIME

**VPC**  
Port du Moulin Blanc  
29 200 Brest  
Tél. : 02 98 02 30 04  
Télécopie : 02 98 02 79 83

## ACCASTILLAGE DIFFUSION BREST

**NAVI OUEST**  
700 rue Alain Colas  
29 200 Brest  
Tél. : 02 98 33 12 12  
[ad-brest@accastillage-diffusion.com](mailto:ad-brest@accastillage-diffusion.com)

## LIBRAIRIE DIALOGUES

**VPC**  
Square Mgr Roull  
29 200 Brest  
Tél. : 02 98 44 88 68  
[contact@librairiedialogues.fr](mailto:contact@librairiedialogues.fr)

## Carantec

**COOPERATIVE ARMORICAINE D'AVITAILLEMENT**  
01 rue Albert Louppe  
29 660 Carantec  
Tél. : 02 98 67 01 85  
Télécopie : 02 98 67 92 37

## Erquy

**ACCASTILLAGE DIFFUSION ERQUY  
PLANETE HORS BORD S.A.R.L.**  
6 Rue Jacques Cartier  
Z.A. des Jeannettes  
22430 Erquy  
Tél. 06 75 11 21 17  
[ad-erquy@adcorner.fr](mailto:ad-erquy@adcorner.fr)

## L'Aber Wrac'h

**COOPERATIVE MARITIME**  
251 Ar Palud  
Terre-plein du Port  
29 870 L'Aber Wrac'h  
Tél. : 02 98 04 90 16  
Télécopie : 02 98 04 84 12

## Le Conquet

**COOPERATIVE MARITIME**  
06 rue Lieutenant Jourden  
29 217 Le Conquet  
Tél. : 02 98 89 01 85  
Télécopie : 02 98 89 05 34

## Lézardrieux

**ACCASTILLAGE DIFFUSION LEZARDRIEUX  
BRETAGNE MARINE**  
BP 27 Le Port  
22 740 Lézardrieux  
Tél. : 02 96 20 14 71  
[ad-lezardrieux@accastillage-diffusion.com](mailto:ad-lezardrieux@accastillage-diffusion.com)

## Morlaix

**LOISIRS NAUTIQUES**  
Port de plaisance, route de Carantec  
29 600 Morlaix  
Tél. : 02 98 88 27 30  
Télécopie : 02 98 88 82 36

## Paimpol

**DAUPHIN-NAUTIC**  
Quai Armand Dayot  
22 500 Paimpol  
Tél. : 02 96 22 01 72  
[dauphin.nautic@wanadoo.fr](mailto:dauphin.nautic@wanadoo.fr)

**ACCASTILLAGE DIFFUSION PAIMPOL  
BRETAGNE MARINE**  
20 route de Ploubazianec  
22 500 Paimpol  
Tél. : 02 96 55 36 40  
[ad-paimpol@accastillage-diffusion.com](mailto:ad-paimpol@accastillage-diffusion.com)

## Perros-Guirec

**GRANIT NAUTIC**  
Résidence du Levant  
91 rue Ernest Renan  
22 700 Perros-Guirec  
Tél. : 02 96 91 11 88  
[granitnautic@gmail.com](mailto:granitnautic@gmail.com)

## Roscoff

**COOPERATIVE MARITIME**  
Quai d'Auxerre  
29 680 Roscoff  
Tél. : 02 98 69 70 47  
Télécopie : 02 98 69 78 81

## Saint-Brieuc

**ACCASTILLAGE DIFFUSION SAINT BRIEUC  
CRAS NAUTIQUE**  
16 quai Armez  
22 000 Saint-Brieuc  
Tél. : 02 96 58 02 48  
[ad-stbrieuc@accastillage-diffusion.com](mailto:ad-stbrieuc@accastillage-diffusion.com)

## Saint-Malo

**ACCASTILLAGE DIFFUSION SAINT-MALO  
CHANTIER NAVAL DE LA VILLE AUDRAIN**  
1 bis avenue Louis Martin  
Port de plaisance  
35 400 Saint-Malo  
Tél. : 02 99 56 48 06  
[ad-stmalo@accastillage-diffusion.com](mailto:ad-stmalo@accastillage-diffusion.com)

## NAVILOC

Port de plaisance des Bas Sablons, BP 104  
35 403 Saint-Malo CEDEX  
Tél. : 02 99 82 12 72  
[naviloc@naviloc.com](mailto:naviloc@naviloc.com)

## Saint-Quay Perros

**ACCASTILLAGE DIFFUSION SAINT QUAY PERROS  
BRETAGNE MARINE**  
ZA de Ker Noël  
22 700 Saint-Quay Perros  
Tél. : 02 96 23 05 08  
[ad-stquayperros@adcorner.fr](mailto:ad-stquayperros@adcorner.fr)

## Saint-Quay Portrieux

**ACCASTILLAGE DIFFUSION SAINT QUAY PORTRIEUX  
CRAS NAUTIQUE**  
Rue de la Roche Garde  
22 680 Etable sur Mer  
Tél. : 02 96 70 57 83  
[ad-stquayportrieux@accastillage-diffusion.com](mailto:ad-stquayportrieux@accastillage-diffusion.com)

## LE LOUET ACCASTILLAGE

**VPC**  
Esplanade du nouveau port  
22 410 Saint-Quay Portrieux  
Tél. : 02 96 65 29 29  
Télécopie : 02 96 65 29 28

## COOPERATIVE MARITIME

24 quai de la République  
22 410 Saint-Quay Portrieux  
Tél. : 02 96 70 42 06  
[comptoirdelamer@gmail.com](mailto:comptoirdelamer@gmail.com)

## Trébeurden

## AVENTOUS NAUTIC BIGSHIP

**VPC**  
Port de plaisance  
22 560 Trébeurden  
Tél. : 09 54 02 81 89  
[commande.aventous@gmail.com](mailto:commande.aventous@gmail.com)

## Tréguier

**CO-PER-MARINE**  
Pont-Canada, Trédrarzec  
22 220 Tréguier  
Tél. : 02 96 92 35 72  
Télécopie : 02 96 92 39 98

## BRETAGNE SUD

## Arzon

**ACCASTILLAGE DIFFUSION ARZON  
RCMARINE**  
8 rue des Ramendeurs  
Zone du Redo  
56 640 Arzon  
Tél. : 02 97 53 61 94  
[ad-lercrouesty@accastillage-diffusion.com](mailto:ad-lercrouesty@accastillage-diffusion.com)

## ATLANTIQUE SHIP

17 quai des Cabestans  
56 640 Arzon  
Tél. : 02 97 53 80 04  
[atlantique.ship@orange.fr](mailto:atlantique.ship@orange.fr)

## NAUTILOC

**VPC**  
Terre-plein du Port  
56 640 Arzon  
Tél. : 02 97 53 76 57  
[info@nautiloc.fr](mailto:info@nautiloc.fr)

## YACHTING EQUIPEMENT - USHIP ARZON

**SARL VOILERIE LE PORT**  
7552 ZA du Redo  
Port du Crouesty  
56 640 Arzon  
Téléphone : 02 97 49 46 72  
[yachtingequipement@orange.fr](mailto:yachtingequipement@orange.fr)

## Audierné

**COMPTOIR MARITIME DE L'IROISE**  
Quai Jean Jaurès  
29 770 Audierné  
Tél. : 02 98 70 05 37  
[peche@iroise.coop](mailto:peche@iroise.coop)

## Auray

**ACCASTILLAGE DIFFUSION AURAY  
ARMORIQUE DIFFUSION**  
Z.A.C. de Kerfontaine, Pluneret  
56 400 Auray  
Tél. : 02 97 24 18 89  
[ad-auray@accastillage-diffusion.com](mailto:ad-auray@accastillage-diffusion.com)

## COMPTOIR DE LA MER

Z.A. de Kerbois  
56 400 Auray  
Tél. : 02 97 24 04 97  
[cdlm.gilles@orange.fr](mailto:cdlm.gilles@orange.fr)

## Bénodet

**ACCASTILLAGE DE L'ODET**  
Port de plaisance, BP 62  
29 950 Bénodet  
Tél. : 02 98 27 91 03  
[peche@iroise.coop](mailto:peche@iroise.coop)

## ACCASTILLAGE DIFFUSION BENODET

**MARINE WEST PORT LA FORET**  
Port de plaisance  
29 950 Bénodet  
Tél. : 02 98 57 26 11  
[ad-benodet@adcorner.fr](mailto:ad-benodet@adcorner.fr)

## Carnac

## LIBRAIRIE L'ANCRE DE MISERICORDE

**VPC**  
11, avenue Milin  
56 340 Carnac-Plage  
Tél. : 02 97 30 11 94  
[librairieportmaria@wanadoo.fr](mailto:librairieportmaria@wanadoo.fr)

## Camaret

**COMPTOIR MARITIME DE L'IROISE**  
Quai Théphan  
29 570 Camaret  
Tél. : 02 98 27 91 03  
[peche@iroise.coop](mailto:peche@iroise.coop)

## Concarneau

**COOPERATIVE MARITIME**  
Rue des Chalutiers, BP 635  
29 186 Concarneau  
Tél. : 02 98 97 55 76  
Télécopie : 02 98 50 88 68

## ACCASTILLAGE DIFFUSION CONCARNEAU

**CAP 190**  
Bât. Ouest, Quai Carnot  
29 900 Concarneau  
Tél. : 02 98 64 90 62  
[ad-concarneau@accastillage-diffusion.com](mailto:ad-concarneau@accastillage-diffusion.com)

## Doëlan

**COOPERATIVE MARITIME**  
Port de Doëlan, Clohars-Carnoët  
29 360 Doëlan  
Tél. : 02 98 71 52 87  
Télécopie : 02 98 71 67 12

## Douarnenez

**ACCASTILLAGE DIFFUSION DOUARNENEZ  
LUMEN S.A.R.L.**  
Place Victor Salez  
Port de plaisance, Tréboul  
29 100 Douarnenez  
Tél. : 02 98 74 29 38  
[ad-douarnenez@accastillage-diffusion.com](mailto:ad-douarnenez@accastillage-diffusion.com)

## COMPTOIR MARITIME DE L'IROISE

Terre-plein du Port  
29 100 Douarnenez  
Tél. : 02 98 98 24 24  
[peche@iroise.coop](mailto:peche@iroise.coop)

## Étel

**COMPTOIR DE LA MER**  
Cours des quais  
56 410 Etel  
Tél. : 02 97 55 30 76  
Télécopie : 02 97 55 23 58

## Guilvinec

**COOPERATIVE MARITIME**  
Terre-plein du Port  
29 730 Guilvinec  
Tél. : 02 98 58 10 31  
Télécopie : 02 98 58 90 56

## La Forêt-Fouesnant

**VPC P.L.F. MARINE**  
Port-la-Forêt  
29 940 La Forêt-Fouesnant  
Tél. : 02 98 56 96 04  
[contact@plfmarine.fr](mailto:contact@plfmarine.fr)

## La Trinité-sur-Mer

**ACCASTILLAGE DIFFUSION LA TRINITÉ- SUR-MER  
ARMORIQUE DIFFUSION**  
8A route de Carnac - La Passerelle  
56 470 La Trinité-sur-Mer  
Tél. : 09 62 67 10 43  
[ad-latrinite@adcorner.fr](mailto:ad-latrinite@adcorner.fr)

## VOILERIE LE PORT

USHIP  
Cours des quais  
Rue des Frères Kermorvant  
56 470 La Trinité-sur-Mer  
Tél. : 02 97 55 72 07  
Télécopie : 02 97 30 12 15

## Lesconil

**COOPERATIVE MARITIME**  
Terre-plein du Port  
29 740 Lesconil  
Tél. : 02 98 87 80 36  
Télécopie : 02 98 82 24 12

## Loctudy

**VPC COOPERATIVE MARITIME**  
Port de Plaisance, BP 6  
29 750 Loctudy  
Tél. : 02 98 87 41 12  
Télécopie : 02 98 87 55 05

## Lorient

**VPC A.F. MER**  
USHIP  
Port de Plaisance de Kernevel  
56 260 Larmor-Plage  
Tél. : 02 97 65 43 44  
Télécopie : 02 97 65 53 54

## C TO C

USHIP  
2 rue de l'Industrie  
56 100 Lorient  
Tél. : 02 97 37 22 35  
[lorient@uship.fr](mailto:lorient@uship.fr)

## COMPTOIR DE LA MER

**VPC**  
Rue Benoît Frachon,  
Rond-point de la base sous-marine  
56 100 Lorient  
Tél. : 02 97 87 08 63  
[cdlm.lorient@wanadoo.fr](mailto:cdlm.lorient@wanadoo.fr)

## COOPERATIVE MARITIME DES PECHEURS ET

**OSTREICULTEURS DE LORIENT**  
08 rue Alphonse Rio, CP n°12  
56 326 Lorient CEDEX  
Tél. : 02 97 87 20 80  
Télécopie : 02 97 87 20 89

## DEMI-CLÉ

1 boulevard de la compagnie des Indes  
56 290 Port-Louis  
Tél. : 09 52 58 16 29  
[demicle@free.fr](mailto:demicle@free.fr)

## DOCKS ET ENTREPOTS MARITIMES DE KEROMAN

93 avenue de La Périère  
56 100 Lorient  
Tél. : 02 97 87 14 00  
Télécopie : 02 97 87 14 01

## ACCASTILLAGE DIFFUSION LORIENT

**AD BRETAGNE SUD**  
Rue Benoît Frachon  
56 100 Lorient  
Tél. : 02 97 87 06 91  
[ad-lorient@accastillage-diffusion.com](mailto:ad-lorient@accastillage-diffusion.com)

## Ploemeur

## SAS NAUTING - PICKSEA.COM

**VPC**  
16 rue Jean Moulin  
56 270 PLOEMEUR  
Tél. : 02 97 11 80 95  
[contact@picksea.com](mailto:contact@picksea.com)

## Pionéour-Lanvern

## COOPERATIVE MARITIME DU PAYS BIGOUDEN

Z.A. de Kerganet  
29 720 Pionéour-Lanvern  
Tél. : 02 98 82 74 00  
Télécopie : 02 98 82 74 05

## Port La Forêt

## ACCASTILLAGE DIFFUSION PORT LA FORET

**MARINE WEST PORT LA FORET**  
Route de la Cale Sud  
29 940 La Forêt Fouesnant  
Tél. : 02 98 56 96 04  
[ad.portiaforet@marine-west.com](mailto:ad.portiaforet@marine-west.com)

## Quiberon

## LIBRAIRIE DE PORT-MARIA

**VPC**  
01 quai de l'Océan  
56 170 Quiberon  
Tél. : 02 97 50 01 43  
[librairieportmaria@wanadoo.fr](mailto:librairieportmaria@wanadoo.fr)

## ACCASTILLAGE DIFFUSION QUIBERON

**ARMORIQUE DIFFUSION**  
Port Haliguen  
56 170 Quiberon  
Tél. : 09 70 19 02 82  
[ad-quieron@adcorner.fr](mailto:ad-quieron@adcorner.fr)

## Quimper

## OCEAN DIFFUSION

**VPC**  
USHIP  
Z.A. de Creac'h Gwen  
7 Rue du Président Sadate  
29 000 Quimper  
Tél. : 02 98 52 22 20  
[ocean-diffusion@wanadoo.fr](mailto:ocean-diffusion@wanadoo.fr)

## Saint-Guénolé-Penmarc'h

**COOPERATIVE MARITIME**  
Place du Marché  
29 760 Saint-Guénolé-Penmarc'h  
Tél. : 02 98 58 66 24  
Télécopie : 02 98 58 87 56

## Vannes

## COMPTOIR DE LA MER

Z.A. Saint-Léonard  
56 450 Theix  
Tél. : 02 97 42 40 80  
Télécopie : 02 97 47 63 65

## VOILERIE LE PORT

USHIP  
Les Deux Moulins  
56 880 Ploeren  
Tél. : 02 97 42 54 01  
[vannes@uship.fr](mailto:vannes@uship.fr)

## ATLANTIQUE

## Andernos

## COOPERATIVE MARITIME D'AVITAILLEMENT

89 boulevard de la République  
33 510 Andernos  
Tél. : 05 56 82 00 62  
Télécopie : 05 56 82 00 62

## Anglet

**ANGLET NAUTIQUE**  
110 bis avenue de l'Adour  
64 400 Anglet  
Tél. : 05 59 63 51 91  
Télécopie : 05 59 42 06 19

## POINTS DE VENTE AGRÉÉS PAR LE SHOM

### Arcachon

**S.N.C. COOPERATIVE MARITIME**  
Comptoir du pêcheur arcachonais  
Quai Goslar, B.P. 13  
33 120 Arcachon  
Tél. : 05 56 83 46 60  
Télécopie : 05 56 83 01 76

### Bordeaux

**ACCASTILLAGE DIFFUSION BORDEAUX C.N.S.O.**  
14 rue Suffren  
33 300 Bordeaux  
Tél. : 05 56 39 03 90  
[ad-bordeaux@accastillage-diffusion.com](mailto:ad-bordeaux@accastillage-diffusion.com)

**VP** **CORDERIE VOILERIE DE L'ATLANTIQUE**  
USHIP  
271 boulevard Alfred Daney  
33 300 Bordeaux  
Tél. : 05 56 43 19 61  
[cva-uship@wanadoo.fr](mailto:cva-uship@wanadoo.fr)

### Ciboure

**VP** **LE COMPTOIR DU PECHEUR**  
Port de Laraldenia  
64 500 Ciboure  
Tél. : 05 59 47 13 54  
Télécopie : 05 59 47 12 81

### Challans

**VP** **LIBRAIRIE MARITIME NAUTIC WAY**  
9, rue Benjamin Rabier  
85300 Challans  
Tél : 09 75 98 63 92  
[info@nautic-way.com](mailto:info@nautic-way.com)

### Grand-Piquey

**COOPERATIVE MARITIME D'AVITAILLEMENT**  
54 Route de Bordeaux  
33 950 Lége-Cap Ferret  
Tél. : 05 56 60 51 08  
Télécopie : 05 56 60 51 08

### Gujan-Mestras

**COOPERATIVE MARITIME D'AVITAILLEMENT**  
01 rue de l'Yser  
33 470 Gujan-Mestras  
Tél. : 05 56 66 41 90  
Télécopie : 05 56 66 41 90

### Hendaye

**COMPTOIR MARITIME BASQUE**  
Quai de la Floride  
64700 Hendaye  
Tél. : 05 59 20 22 14  
Télécopie : 05 59 20 56 27

### La Rochelle

**VP** **ATLANTIC LOISIRS**  
Z.A. Port des Minimes, BP 3258  
17 032 La Rochelle CEDEX  
Tél. : 05 46 44 21 35  
[commercial@atlantic-loisirs.com](mailto:commercial@atlantic-loisirs.com)

**USHIP-LA ROCHELLE ACCASTILLAGE**  
1 place du petit Hunier  
ZAC les Minimes  
17000 La Rochelle  
Tél. : 05 46 50 51 58  
[uship.larochelleaccastillage@sfr.fr](mailto:uship.larochelleaccastillage@sfr.fr)

**VP** **ACCASTILLAGE DIFFUSION LA ROCHELLE RC MARINE LA ROCHELLE**  
23 Quai Marillac  
17 000 La Rochelle  
Tél. : 05 46 45 49 49  
[ad-larochelle@accastillage-diffusion.com](mailto:ad-larochelle@accastillage-diffusion.com)

**VP** **NAVIGATLANTIQUE**  
Z.A. Port des Minimes  
17 000 La Rochelle  
Tél. : 05 46 44 53 77  
[navigatlantique@yahoo.fr](mailto:navigatlantique@yahoo.fr)

### La Teste de Buch

**COOPERATIVE MARITIME D'AVITAILLEMENT**  
Jetée Ouest, Port Ostréicole  
33 260 La Teste de Buch  
Tél. : 05 56 54 67 66  
Télécopie : 05 56 54 67 66

### La Turballe

**VP** **COOPERATIVE MARITIME TURBALLAISE**  
02 quai Saint-Jacques, BP 71020  
44 420 La Turballe  
Tél. : 02 40 62 80 05  
Télécopie : 02 40 23 33 08

### Les Sables-d'Olonne

**COOPERATIVE MARITIME DE VENDEE**  
Quai de la Cabaude  
85 100 Les Sables-d'Olonne  
Tél. : 02 51 21 03 58  
Télécopie : 02 51 21 37 20

**COMPTOIR DE LA MER**  
2 rue des Gréeurs  
85 100 Les Sables-d'Olonne  
Tél. : 02 51 96 96 52  
Télécopie : 02 51 23 81 86

**ACCASTILLAGE DIFFUSION LES SABLES D'OLONNE RCMARINE**  
Port Olona  
85 100 Les Sables-d'Olonne  
Tél. : 02 51 32 30 24  
[ad-sablesdolonne@accastillage-diffusion.com](mailto:ad-sablesdolonne@accastillage-diffusion.com)

**VP** **SABLAISE NAUTIQUE**  
BIG SHIP  
Port Olona, BP 158  
85 104 Les Sables-d'Olonne CEDEX  
Tél. : 02 51 32 62 16  
[sablaise.nautique@wanadoo.fr](mailto:sablaise.nautique@wanadoo.fr)

### Nantes

**VP** **ACCASTILLAGE DIFFUSION NANTES NANTES ACCASTILLAGE**  
Porte de Sautron, périphérique ouest  
Avenue des Lions  
44 800 Saint-Herblain  
Tél. : 02 40 63 10 12  
[ad-nantes@accastillage-diffusion.com](mailto:ad-nantes@accastillage-diffusion.com)

### Noirmoutier-en-l'Île

**VP** **VOILERIE BURGAUD**  
USHIP  
17 quai Cassard  
85 330 Noirmoutier-en-l'Île  
Tél. : 02 51 39 12 66  
Télécopie : 02 51 39 56 93

### Pornic

**COMPTOIR DE LA MER DE PORNIC**  
4 rue du traité de Paris  
ZAC des Terres Jarries 2  
44 210 Pornic  
Tél. : 02 40 82 01 95  
[peche.coop.pornic@orange.fr](mailto:peche.coop.pornic@orange.fr)

### Saint-Gilles-Croix-de-Vie

**VP** **COOPERATIVE MARITIME**  
Quai Marcel Bernard  
85 800 Saint-Gilles-Croix-de-Vie  
Tél. : 02 51 55 31 39  
[info@coop85.fr](mailto:info@coop85.fr)

**ACCASTILLAGE DIFFUSION SAINT-GILLES-CROIX-DE-VIE RCMARINE**  
Parc d'activités du Soleil levant  
2 rue du Soleil Levant  
85 800 Saint-Gilles-Croix-de-Vie  
Tél. : 02 51 55 42 07  
[ad-stgillescroix@accastillage-diffusion.com](mailto:ad-stgillescroix@accastillage-diffusion.com)

### Saint-Martin-de-Ré

**ACCASTILLAGE DIFFUSION SAINT-MARTIN-DE-RÉ RCMARINE**  
11 rue des Salières  
17 410 Saint-Martin-de-Ré  
Tél. : 05 46 09 13 83  
[ad-stmartindere@accastillage-diffusion.com](mailto:ad-stmartindere@accastillage-diffusion.com)

### Saint-Nazaire

**VP** **LE COMPTOIR DU PECHEUR**  
04 boulevard René Coty  
44 600 Saint-Nazaire  
Tél. : 02 40 22 21 71  
Télécopie : 02 40 66 10 05

### Saint-Pierre-d'Oléron

**ACCASTILLAGE DIFFUSION SAINT-PIERRE-D'OLERON CHANTIER NAVAL DE LA PERROTINE**  
58 rue du Phare  
17 310 Saint-Pierre-d'Oléron  
Tél. : 05 46 47 01 36  
[marine.oleron@orange.fr](mailto:marine.oleron@orange.fr)

## GOLFE DU LION

### Canet-plage

**VP** **ACCASTILLAGE DIFFUSION CANET EN ROUSSILLON C2MARINE**  
3 rue le Marité  
66 140 Le Canet en Roussillon  
Tél. : 04 68 80 60 66  
[ad-canet@accastillage-diffusion.com](mailto:ad-canet@accastillage-diffusion.com)

### Cap d'Agde

**ACCASTILLAGE DIFFUSION CAP D'AGDE LE GRAND LARGE**  
Zone technique du Port  
34 300 Cap d'Agde  
Tél. : 04 67 26 79 53  
[ad-capdagde@accastillage-diffusion.com](mailto:ad-capdagde@accastillage-diffusion.com)

**NAVICAP SERVICE**  
USHIP  
Zone technique du Port  
34 300 Cap d'Agde  
Tél. : 04 67 26 21 35  
[navicap-uship@wanadoo.fr](mailto:navicap-uship@wanadoo.fr)

### La Grande Motte

**VP** **LIBRAIRIE MARITIME «L'EAU BLEUE»**  
161 Allée du Green  
Les Maisons du Golf N°10  
BP 35  
34 280 LA GRANDE MOTTE  
Tél. : 04 67 56 70 23  
[contact@eableue.com](mailto:contact@eableue.com)

### Le Grau du Roi

**VP** **SUN MARINE**  
USHIP  
S.A.R.L. G.M.2  
Zone technique n° 2,  
Port-Camargue  
30 240 Le Grau du Roi  
Tél. : 04 66 51 49 40  
Télécopie : 04 66 53 22 04

**ACCASTILLAGE-DIFFUSION PORT-CAMARGUE**  
S.P.I.  
Zone technique n°1  
30 240 Le Grau du Roi  
Tél. : 04 66 51 52 52  
[ad-portcamargue@accastillage-diffusion.com](mailto:ad-portcamargue@accastillage-diffusion.com)

### Marseille

**VP** **LIBRAIRIE MARITIME LA CARDINALE**  
26 quai de Rive Neuve  
13 007 Marseille  
Tél. : 04 91 54 79 40  
[contact@lacardinale.com](mailto:contact@lacardinale.com)

**VP** **ACCASTILLAGE DIFFUSION MARSEILLE**  
173 rue Sainte  
13 007 Marseille  
Tél. : 04 91 54 02 03  
[ad-marseille@accastillage-diffusion.com](mailto:ad-marseille@accastillage-diffusion.com)

**VP** **ACCASTILLAGE DIFFUSION MARSEILLE L'ESTAQUE SERVAUX S.A.S**  
710 Chemin du Littoral  
13 016 Marseille  
Tél. : 04 91 46 60 99  
[ad-estaque@accastillage-diffusion.com](mailto:ad-estaque@accastillage-diffusion.com)

### VP

**LJB - LOGBOOKS Journaux de bord SARL**  
38 et 47 A rue du Coq  
13 001 Marseille  
Tél. : 04 88 86 27 56 / 01 34 31 80 31  
[Logbooks-01.02@nordnet.fr](mailto:Logbooks-01.02@nordnet.fr)

**SAMBRONI ET CIE**  
Bd bassins de radoub forme 5 et 6  
13 002 Marseille  
Tél. : 04 91 91 74 00  
Télécopie : 04 91 91 74 58

### Martigues

**VP** **ACCASTILLAGE DIFFUSION MARTIGUES AZUR MARINE 13**  
03 rue Chappée  
ZI Ecopolis Sud  
13 500 Martigues  
Tél. : 04 42 81 13 14  
[ad-martigues@accastillage-diffusion.com](mailto:ad-martigues@accastillage-diffusion.com)

**VP** **TECHNIC MARINE PLAISANCE BIG SHIP**  
9 rue Frédéric Sauvage  
ZI Ecopolis Sud  
13 500 Martigues  
Tél. : 04 42 43 16 10  
[contact@implaisance.fr](mailto:contact@implaisance.fr)

### Port-Leucate

**ACCASTILLAGE DIFFUSION LEUCATE ALICEANE MARINE PORT-LEUCATE**  
210 Quai du Pla de l'Entrée  
Zone technique du port  
11 370 Port-Leucate  
Tél. : 04 68 41 07 12  
[ad-portleucate@accastillage-diffusion.com](mailto:ad-portleucate@accastillage-diffusion.com)

### Port-Saint-Louis-du-Rhône

**ACCASTILLAGE DIFFUSION PORT-SAINT-LOUIS-DU-RHONE THE WIND SHIP**  
Avenue de la 1<sup>re</sup> DFL  
Port à sec Navy Services  
13 230 Port-Saint-Louis-du-Rhône  
Tél. : 06 30 31 23 25  
[ad-portsaintlouis@accastillage-diffusion.com](mailto:ad-portsaintlouis@accastillage-diffusion.com)

### Saintes-Maries-de-la-Mer

**ACCASTILLAGE DIFFUSION LES SAINTES-MARIES-DE-LA-MER NAVI SAINTES MARIES**  
Port Guardian  
13 460 Les Saintes-Maries-de-la-Mer  
Tél. : 06 75 96 39 50  
[ad-lessaintesmaries@adcorner.fr](mailto:ad-lessaintesmaries@adcorner.fr)

### Sète

**ACCASTILLAGE DIFFUSION SETE TECHNIC MARINE PLAISANCE**  
1205 quai des Moulins  
34 200 Sète  
Tél. : 04 67 48 05 55  
[ad-sete@accastillage-diffusion.com](mailto:ad-sete@accastillage-diffusion.com)

## CÔTE D'AZUR

### Antibes

**VP** **ANTIBES SHIP S.A.S.**  
12-16 bis boulevard d'Aguillon  
06 600 Antibes  
Tél. : 04 93 34 68 00  
Télécopie : 04 93 34 53 95

**VP** **RIVIERA CHARTS**  
**Adm** Galerie du Port, 11 rue Fontvieille  
06 600 Antibes  
Tél. : 04 93 34 45 66  
[sales@rivieracharts.com](mailto:sales@rivieracharts.com)

### Bandol

**ACCASTILLAGE DIFFUSION BANDOL LOCASAIL**  
27 Corniche Bonaparte  
83 150 Bandol  
Tél. : 04 94 29 59 83  
[ad-bandol@adcorner.fr](mailto:ad-bandol@adcorner.fr)

### Beaulieu-sur-Mer

**VP** **AQUA MARINE YACHT**  
USHIP  
Port de plaisance  
06 310 Beaulieu-sur-Mer  
Tél. : 04 93 01 09 34  
[aquamarineyachts@orange.fr](mailto:aquamarineyachts@orange.fr)

### Bormes-les-Mimosas

**ACCASTILLAGE DIFFUSION BORMES LES MIMOSAS ESPACE POWER**  
300 rue des Rapugues  
83 230 Bormes-les-Mimosas  
Tél. : 04 94 71 13 55  
[ad-bormes@adcorner.fr](mailto:ad-bormes@adcorner.fr)

### Cannes

**ROMEO MARINE**  
19 quai Saint-Pierre  
06 400 Cannes  
Tél. : 04 93 39 11 90  
Télécopie : 04 93 68 98 10

### Fréjus

**VP** **ACCASTILLAGE DIFFUSION FREJUS CNPF SHIPCHANDLER**  
Zone Technique, Port-Fréjus  
83 600 Fréjus  
Tél. : 04 94 52 21 46  
[ad-frejus@accastillage-diffusion.com](mailto:ad-frejus@accastillage-diffusion.com)

### Golfe Juan

**ACCASTILLAGE DIFFUSION GOLFE JUAN RODRIGUEZ YACHTS S.A.S.**  
100 Avenue des frères Roustan  
06 220 Golfe Juan  
Tél. : 04 93 64 85 68  
[ad-golfe-juan@accastillage-diffusion.com](mailto:ad-golfe-juan@accastillage-diffusion.com)

### Hyères

**ACCASTILLAGE DIFFUSION HYERES EURO VOILES S.A.**  
2315 avenue de l'aéroport, Hyères Port  
83 400 Hyères  
Tél. : 04 94 12 52 47  
[ad-hyeres@accastillage-diffusion.com](mailto:ad-hyeres@accastillage-diffusion.com)

**MARE NOSTRUM**  
Village Saint-Pierre  
17 avenue du Dr Robin  
83 400 Hyères-Port  
Tél. : 04 94 38 96 96  
Télécopie : 04 94 38 33 76

**SEANERGIE**  
USHIP  
Somat S.A.  
63 avenue du Dr Robin, Le Port  
83 400 Hyères  
Tél. : 04 94 57 71 01  
[didier.zappa@seanergie-nautic.com](mailto:didier.zappa@seanergie-nautic.com)

### La Garde-Freinet

**LIBRAIRIE LE BATEAU-LAVOIR**  
11 Place Vieille  
BP 73  
83 680 La Garde-Freinet  
Tél. : 04 94 49 29 19  
[lebateauavoir@orange.fr](mailto:lebateauavoir@orange.fr)

### La Seyne-sur-Mer

**VP** **QUO VADIS**  
USHIP  
Espace Joseph Grimaud, BP 34,  
Tamaris-sur-Mer  
83 504 La Seyne-sur-Mer CEDEX  
Tél. : 04 94 57 71 01  
[fabrice.marcus@quovadis.pro](mailto:fabrice.marcus@quovadis.pro)

### Le Lavandou

**ACCASTILLAGE DIFFUSION LE LAVANDOU LAVANDOU ACCASTILLAGE**  
Zone de carénage, Môle est  
Nouveau Port  
83 980 Le Lavandou  
Tél. : 04 94 05 78 36  
[ad-lavandou@accastillage-diffusion.com](mailto:ad-lavandou@accastillage-diffusion.com)

### Les Embiez Six-Fours

**ACCASTILLAGE DIFFUSION LES EMBIEZ SOCIETE PAUL RICARD**  
Île des Embiez  
83 140 Les Embiez Six-Fours  
Tél. : 04 94 74 99 72  
[ad-lesembiez@accastillage-diffusion.com](mailto:ad-lesembiez@accastillage-diffusion.com)

### Mandelieu

**ACCASTILLAGE DIFFUSION CANNES MANDELIEU POLI NAVAL SERVICES**  
280 Chemin Levassor  
06 210 Mandelieu  
Tél. : 04 93 43 60 00  
[ad-mandelieu@accastillage-diffusion.com](mailto:ad-mandelieu@accastillage-diffusion.com)

### Mandelieu-La-Napoule

**MARINE SHIP**  
Port de La Napoule  
06 210 Mandelieu-La-Napoule  
Tél. : 04 93 90 31 80  
Télécopie : 04 93 90 21 70

### Nice

**RONTANI**  
05 rue Alexandre-Mari  
06 300 Nice  
Tél. : 04 93 62 32 43  
Télécopie : 04 93 80 50 69

### Sainte-Maxime

**VP** **ACCASTILLAGE DIFFUSION SAINTE MAXIME LP NAUTIC**  
Galerie du port, quai Léon Condroyer  
83 120 Sainte-Maxime  
Tél. : 04 94 96 28 27  
[ad-stemaxime@accastillage-diffusion.com](mailto:ad-stemaxime@accastillage-diffusion.com)

### Saint-Mandrier

**ACCASTILLAGE DIFFUSION PORT PIN ROLLAND**  
Port Pin Rolland  
83 430 Saint-Mandrier  
Tél. : 04 94 94 14 19  
[ad-portpinrolland@accastillage-diffusion.com](mailto:ad-portpinrolland@accastillage-diffusion.com)

### Saint-Raphaël

**HD MARINE**  
USHIP  
Port Santa Lucia, BP 407  
83 704 Saint-Raphaël CEDEX  
Tél. : 04 94 95 93 75  
[magasin@hdmarine.com](mailto:magasin@hdmarine.com)

### Toulon

**ACCASTILLAGE DIFFUSION TOULON TOULON NAUTIC SERVICES**  
Avenue du Port de plaisance  
83 000 Toulon  
Tél. : 04 94 89 67 20  
[contact@ad-toulon.com](mailto:contact@ad-toulon.com)

## CORSE

### Ajaccio

**ACCASTILLAGE DIFFUSION AJACCIO BIZZARI NAUTIC**  
Port Charles Ornano  
20 000 Ajaccio  
Tél. : 04 95 20 82 70  
[ad-ajaccio@accastillage-diffusion.com](mailto:ad-ajaccio@accastillage-diffusion.com)

### Bastia

**VP** **ACCASTILLAGE DIFFUSION BASTIA MARINE SERVICE EQUIPEMENT**  
Immeuble Pouillon, Vieux Port  
20 200 Bastia  
Tél. : 04 95 32 39 39  
[ad-bastia@accastillage-diffusion.com](mailto:ad-bastia@accastillage-diffusion.com)

### Furiani

**VP** **NAUTICORSE**  
RN 193  
20 600 Furiani  
Tél. : 04 95 33 50 07  
[nauticorse@wanadoo.fr](mailto:nauticorse@wanadoo.fr)

**VP** Agents assurant la vente par correspondance

**Adm** Agents agréés par le service hydrographique britannique (Admiralty chart agent)

## POINTS DE VENTE AGRÉÉS PAR LE SHOM

## Porto-Vecchio

**VRC** **MARINE SHIP**  
Quai Pascal Paoli  
Port de plaisance, BP 23  
20 137 Porto-Vecchio  
Tél. : 04 95 72 00 23  
Télécopie : 04 95 72 03 44

## Propriano

**ACCASTILLAGE DIFFUSION PROPRIANO**  
**VALINCO MARINE**  
Quai L'Herminier, BP 41  
20 110 Propriano  
Tél. : 04 95 76 04 70  
ad-propriano@accastillage-diffusion.com

## RÉGION PARISIENNE

## Boulogne-Billancourt

**ACCASTILLAGE DIFFUSION PARIS**  
**PARIS ACCASTILLAGE - ESPACE MAZURA**  
12 rue Liot  
92 100 Boulogne-Billancourt  
Tél. : 01 46 99 98 50  
ad-paris@accastillage-diffusion.com

## Grigny

**VRC** **NÉGOCE AUTO BATEAU**  
1 Chemin du Port  
91 350 Grigny  
Tél. : 01 69 06 99 09  
sports-nautiques@wanadoo.fr

## Paris

**VRC** **AU VIEUX CAMPEUR**  
48 rue des Ecoles  
75 005 Paris  
Tél. : 01 53 10 48 48  
Télécopie : 01 46 34 14 16

**VRC** **NAUTI-STORE**  
35 Avenue de la Grande Armée  
75 017 Paris  
Tél. : 01 43 80 28 28  
nautistore1976@gmail.com

## INTÉRIEUR

## Annecy

**ACCASTILLAGE DIFFUSION ANNECY**  
**ATELIER DU BATEAU**  
94 Route de la Tuilerie  
74410 Saint Jorioz  
Tél. : 04 50 52 88 86  
ad-annecy@adcorner.fr

**ACCASTILLAGE DIFFUSION ANNECY OLR S.A.R.L.**  
1079 route d'Alberville  
Z.A.C. de la Tuilerie  
74410 Saint Jorioz  
Tél. : 04 50 60 94 32  
contact.an.olr@gmail.com

## Embrun

**ACCASTILLAGE DIFFUSION EMBRUN MARINE**  
**LOISIRS**  
Z.A. de Pralong  
05200 Embrun  
Tél. : 06 72 63 81 96  
ad-embrun@adcorner.fr

## Le Bourget du Lac

**ACCASTILLAGE DIFFUSION LE BOURGET**  
**DRIVET BATEAU**  
Route du Lac, BP 40  
73 372 Le Bourget du Lac  
Tél. : 04 79 25 01 78  
ad-lebourget@accastillage-diffusion.com

## Lusigny-sur-Barse

**ACCASTILLAGE DIFFUSION FORÊT D'ORIENT**  
**BATEL PLAISANCE**  
Z.A. Route de Montreuil  
10270 Lusigny sur Barse  
Tél. : 03 25 41 20 00  
ad-foretdorient@adcorner.fr

## Lyon

**VRC** **RACONTE-MOI LA TERRE**  
14 avenue du Plat  
69 002 Lyon  
Tél. : 04 78 92 60 22  
Télécopie : 04 78 92 60 21

**VRC** **BIBLIONAUTIQUE**  
34 rue Cuvier  
69 006 Lyon  
Tél. : 04 27 11 66 62  
contact@biblionautique.com

**VRC** **ACCASTILLAGE DIFFUSION LYON MEYZIEU**  
**S.G. MARINE**  
21 rue Jean Jaurès  
69 330 Meyzieu  
Tél. : 04 78 90 12 49  
ad-lyon@accastillage-diffusion.com

## Messery

**ACCASTILLAGE DIFFUSION MESSERY**  
**LEMEN PLAISANCE**  
62 route de la Pointe Messery  
74 140 Messery  
Tél. : 04 50 94 73 07  
ad-laclemem@accastillage-diffusion.com

## Metz

**VRC** **ACCASTILLAGE DIFFUSION METZ**  
**LORRAINE NAUTISME**  
02 rue des alliés  
57 050 Metz  
Tél. : 03 87 32 21 22  
ad-metz@accastillage-diffusion.com

## Rennes

**VRC** **ARIANE - LIBRAIRIE DU VOYAGE**  
20 rue du Capitaine Alfred Dreyfus  
35 000 Rennes  
Tél. : 02 99 79 68 47  
pascal@librairie-voyage.com

## ACCASTILLAGE DIFFUSION RENNES

**R MARINE**  
4 Route de Saint-Malo  
35520 La Mézière  
Tél. : 02 99 69 37 44  
ad-rennes@adcorner.fr

## Saumur

**ACCASTILLAGE DIFFUSION SAUMUR**  
**AGRION S.A.S.**  
Boulevard des Demoiselles  
49400 Saint Lambert des Levées  
Tél. : 02 41 40 24 20  
ad-saumur@adcorner.fr

## Strasbourg

**VRC** **ACCASTILLAGE DIFFUSION STRASBOURG**  
02 rue de Boulogne, Port sud  
67 100 Strasbourg  
Tél. : 03 88 41 02 41  
ad-strasbourg@accastillage-diffusion.com

## Toulouse

**ACCASTILLAGE DIFFUSION TOULOUSE**  
14 rue Hermes, Batiment Marine  
Parc Technologique du Canal  
31 520 Ramonville Saint-Agne  
Tél. : 05 61 73 86 11  
ad-toulouse@accastillage-diffusion.com

## Vogllans

**ACCASTILLAGE DIFFUSION VOGLANS**  
**MARINE PRO SERVICES S.A.R.L.**  
127 rue de la Plaine  
73 420 Vogllans  
Tél. : 04 79 88 52 96  
ad-vogllans@adcorner.fr

## DÉPARTEMENTS ET COLLECTIVITÉS FRANÇAISES D'OUTRE-MER

## GUADELOUPE

## Baie Mahault

**WINDY WAVE CARAÏBES**  
Route du Camp Dugommier  
La Jaille  
97122 Baie Mahault  
Tél. : 05 90 26 20 20  
Télécopie : 05 90 32 48 70

## Gourbeyre

**CARAIBE GREEMENT**  
«ANTILLES YACHTING SERVICES»  
Résidence Beauregard  
Marina de Rivière Sens  
97 113 Gourbeyre  
Tél. : 05 90 94 54 86  
caraibegreem@hotm.com

## Pointe-à-Pitre

**CARAIBE GREEMENT**  
Porte de la Marina  
97110 Pointe-à-Pitre  
Tél. : 05 90 90 82 01  
Télécopie : 05 90 90 97 50

**ELECTRO NAUTIC S.A.**  
23 rue Raspail, BP 385  
97162 Pointe-à-Pitre  
Tél. : 05 90 21 36 77  
Télécopie : 05 90 90 24 01

**KARUKERA MARINE**  
Marina Bas du Fort  
97110 Pointe-à-Pitre  
Tél. : 05 90 90 90 96  
karukera.marine@wanadoo.fr

## MARQUISES

## Hiva Oa

**MAINTENANCE MARQUISES SERVICE**  
Aéroport d'Atuana  
98741 Hiva Oa  
Tél. : 689 40 92 71 80  
direction@maintenancemarquises.com

## MARTINIQUE

## Fort-de-France

**SEA SERVICE**  
109 rue Ernest Deproge  
97200 Fort-de-France  
Tél. : 05 96 70 26 69  
seaservices972@orange.fr

## Le Lamantin

**LIBRAIRIE ANTILLAISE**  
Z.I. La Lézarde, BP 322  
97287 Le Lamentin CEDEX 02  
Tél. : 05 96 51 71 71  
Télécopie : 05 96 51 71 15

## NOUVELLE-CALÉDONIE

## Nouméa

**AS DE TREFLE - PENTECOST**  
202 rue Gervolino Magenta,  
BP 3493  
98 846 Nouméa CEDEX  
Tél. : (687) 28 88 82  
lib.pentecost@canl.nc

**VRC** **MARINE CORAIL DUCOS**  
28 route de la Baie des Dames Ducos  
BP 848  
98845 Nouméa - Nouvelle Calédonie  
Tél. : (687) 28 38 38  
info@marine-coraill.nc

**VRC** **MARINE CORAIL NOUVILLE**  
1 rue du Capitaine Bois  
Nouvelle Plaisance  
BP 848  
98845 Nouméa - Nouvelle Calédonie  
Tél. : (687) 25 44 60  
info@marine-coraill.nc

## ACCASTILLAGE DIFFUSION NOUMEA

**SPEED MARINE**  
Lot n°6  
9 Rue du Capitaine Bois  
98800 Nouméa  
Tél. : (687) 75 21 81  
mag@speedmarine.nc

## RÉUNION

## Le Port

**UNIMAR**  
12 rue de la République  
97420 Le Port  
Tél. : 02 62 42 09 45  
unimar.peliloux@wanadoo.fr

**ACCASTILLAGE DIFFUSION LA REUNION**  
**MECA NAUTILE**  
Darse de plaisance de la Pointe des Galets  
97420 Le Port  
Tél. : 02 62 22 50 26  
ad-reunion@adcorner.fr

## SAINT-MARTIN

## Saint-Martin

**BUDGET MARINE**  
Sandy Ground bridge,  
Rue Lady Fish  
97150 Saint-Martin  
Tél. : 00 590 590 290 860  
lille@budgetmarine.com

## SAINT-PIERRE-ET-MIQUELON

## Saint-Pierre

**YACHT CLUB SAINT-PIERRE**  
Quai Eric Tabarly, BP 1241  
97500 Saint-Pierre  
Tél. : (508) 41 47 36  
emvssp@cheznoo.net

**ACCASTILLAGE DIFFUSION SAINT-PIERRE-ET-MIQUELON**  
**QM SPEG**  
4 rue du Commerce  
97500 Saint-Pierre  
Tél. : (508) 41 03 10  
francois@hardysas.com

## TAHITI

## Papeete

**VRC** **KLIMA LIBRAIRIE**  
13 place Notre-Dame, BP 31  
98713 Papeete  
Tél. : (689) 42 00 63  
klima@mail.pf

**VRC** **NAUTI-SPORT/TAHITI SPORT S.A.**  
Fare Ute, BP 62  
98713 Papeete  
Tél. : (689) 50 59 59  
dep.vente@nautisport.pf

## ÉTRANGER

## AFRIQUE DU SUD

## Cape Town

**TRISTAN EXPORT (PTY)**  
7 Woodlands Road  
Woodstock - Cape Town  
Tél. : (00 27) 21 448 4886  
info@tristanexport.za

## ALLEMAGNE

## Eckernförde

**HANSENAUTIC**  
Carlshöhe 75  
24340 Eckernförde  
Tél. : (00 49) 4351 4698760  
info@hansenausic.de

## BELGIQUE

## Antwerpen

**VRC** **BOGERD-MARTIN NV**  
**Adm** Oude Læuwennui 37  
2000 Antwerpen  
Tél. : (00 32) 3 213 41 70  
sales@martin.be

## Nieuwpoort

**ACCASTILLAGE DIFFUSION NIEUWPOORT**  
**CAB MARINE**  
Watersportlaan 15  
B-8620 Nieuwpoort  
Tél. : (00 32) 58 58 58 00  
ad-nieuwpoort@accastillage-diffusion.com

## CANADA

## Montréal

**Adm** **ONE OCEAN CANADA**  
555 boulevard René Levesque  
Suite 1600  
Montréal "QC" H2Z1B1  
Tél. : (001) 514 866 8342  
enquiries@oneocean.com

## CONGO

## Pointe Noire

**SAM CONGO S.A.**  
Daron Shipchandler  
BP 95  
Pointe Noire (Congo)  
Tél. : (00 242) 05 535 62 42  
sam-cg-pnr@daron-shipchandler.com

## ESPAGNE

## Algeiras

**ACCASTILLAGE DIFFUSION ALGECIRAS**  
**GREENLAND SEA**  
Varadero puerto deportivo Alcaidesa  
Av. Principe de Asturias local 15  
11300 La Linea de la Concepcion  
Tél. : (00 34) 620 908 258  
ad-algeciras@accastillage-diffusion.es

## Almerimar

**ALANZIA NÁUTICA**  
C/Varadero S/N  
El Ejido  
04711 Almerimar  
Tél. : (00 34) 950 589 545  
ad-almerimar@accastillage-diffusion.es

## Altea

**ACCASTILLAGE DIFFUSION ALTEA**  
**TRESNAUTIC**  
Puerto Deportivo Marina Greenwich  
Edificio Timonel, local 74  
03599 Altea  
Tél. : (00 34) 96 688 87 15  
ad-alteamg@accastillage-diffusion.es

## Barcelone

**ACCASTILLAGE DIFFUSION BARCELONE**  
**MERCANAUTIC BARNÀ**  
C/Parc 3  
08002 Barcelone  
Tél. : (00 34) 93 66 43 989  
ad-barcelona@accastillage-diffusion.es

## Castelldefels

**ACCASTILLAGE DIFFUSION CASTELDEFELS**  
**CATAMARAN CENTER**  
Puerto Deportivo de Port Ginesta  
Local 324  
08860 Castelldefels - Port Ginesta  
Tél. : (00 34) 93 66 43 989  
ad-castelldefels@accastillage-diffusion.es

## Denia

**ACCASTILLAGE DIFFUSION DENIA**  
**VIATEC**  
Calle Joan Fuster 2C Bajo  
03700 Denia  
Tél. : (00 34) 96 57 84 501  
ad-denia@accastillage-diffusion.es

## Empuriabrava

**ACCASTILLAGE DIFFUSION EMPURIABRAVA**  
**NAUTIDECO**  
C/ Pla de Roses  
8 planta baixa  
17487 Empuriabrava  
Tél. : (00 34) 972 256 510  
ad-empuriabrava@accastillage-diffusion.es

## Fuengirola

**ACCASTILLAGE DIFFUSION FUENGIROLA**  
**ACF NAUTIC**  
Puerto deportivo de Fuengirola local 36  
29640 Fuengirola  
Tél. : (00 34) 952 583 394  
ad-fuengirola@adcorner.es

## Getxo

**ACCASTILLAGE DIFFUSION GETXO**  
**OCINAV**  
Puerto Deportivo de Getxo  
Area Tecnica, Pabellon B1  
48990 Getxo  
Tél. : (00 34) 94 49 14 002  
ad-getxo@accastillage-diffusion.es

## Hondarrabia

**ACCASTILLAGE DIFFUSION HONDARRIBIA**  
**ELEKTROMAR**  
Puerto Deportivo Hondarribia  
C/Minatera Edificio 2 local 1  
20280 Hondarribia  
Tél. : (00 34) 943 941 011  
ad-hondarribia@accastillage-diffusion.es

## Ibiza

**ACCASTILLAGE DIFFUSION IBIZA**  
**NAUTICSHOP**  
C/Madrid, 2 Edif Faro, local 6-7  
07820 Sant Antoni de Portmany Ibiza  
Tél. : (00 34) 607 502 831  
ad-sanantonio@accastillage-diffusion.es

## Îles des Baléares

**AD MAÓ / MENORCA**  
**BOSCH & LOZANO**  
C/Austria, 5  
07714 Maó  
Tél. : (00 34) 971 355 535  
ad-mahon@accastillage-diffusion.es

## Lanzarote

**ACCASTILLAGE DIFFUSION LANZAROTE**  
**SEA HORSES ACTIVIDADES NAUTICAS**  
Puerto deportivo Marina Rubicon  
C/ Berrugo2, local 78B  
35580 Yaiza Lanzarote  
Tél. : (00 34) 928 51 89 95  
ad-lanzarote@accastillage-diffusion.es

## Las Palmas de Gran Canaria

**SEAHORSE ACTIVIDADES NAUTICAS**  
Joaquim Blanco Torrent S/N  
Puerto Deportivo de Las Palmas  
35005 Las Palmas de Gran Canaria  
Tél. : (00 34) 928 243 994  
ad-laspalmas@accastillage-diffusion.es

## Madrid

**VRC** **NAUTICA ROBINSON S.L**  
C/Santo Tomé,6  
28004 Madrid  
Tél. : (00 34) 91 02 42 807  
marinero@nauticarobinson.com

**ACCASTILLAGE DIFFUSION MADRID**  
**ALAIRO**  
Calle de Dublin n°11  
Poligono Europolis  
Las Rozas de Madrid  
28703 Madrid  
Tél. : (00 34) 91 65 92 817  
ad-madrid@accastillage-diffusion.es

## POINTS DE VENTE AGRÉÉS PAR LE SHOM

## Mataro

**ACCASTILLAGE DIFFUSION MATARO GOZSAIL**  
Carretera n°2, km 641,9  
08349 Carrera de Mar  
Tél. : (00 34) 937 552 124  
ad-mataro@accastillage-diffusion.es

## Palma de Mallorca

**ACCASTILLAGE DIFFUSION PALMA DE MALLORCA MERCANAUTIC ACASTILLAJE**  
Paseo marítimo 38  
07014 Palma de Mallorca  
Tél. : (00 34) 97 12 81 011  
ad-palma@accastillage-diffusion.es

## Puerto Adriano

**ACCASTILLAGE DIFFUSION PUERTO ADRIANO MERCANAUTIC ACASTILLAJE**  
Varadero local 4  
07180 Puerto Adriano  
Tél. : (00 34) 971 232 256  
ad-puertoadriano@adcorner.es

## Rosas

**ACCASTILLAGE DIFFUSION ROSAS NAUTIDECO ROSES**  
Avenida Rhodas n°15-17  
17480 Rosas  
Tél. : (00 34) 97 22 56 510  
ad-rosas@accastillage-diffusion.es

## Sanxenxo

**ACCASTILLAGE DIFFUSION SANXENXO EOLO**  
Puerto Juan Caros, 1  
36960 Sanxenxo  
Tél. : (00 34) 629 411 383  
ad-sanxenxo@accastillage-diffusion.es

## Torrevieja

**ACCASTILLAGE DIFFUSION TORREVIEJA TECDEMAR PROMOTORA NAVAL SL**  
Puerto Deportivo Marina Internacional  
Fase V, local 7  
03180 Torrevieja  
Tél. : (00 34) 96 67 04 425  
ad-torrevieja@accastillage-diffusion.es

## Valence

**ACCASTILLAGE DIFFUSION VALENCE TECDEMAR PROMOTORA NAVAL**  
Real Club Nautico de Valencia,  
Local 1 & 2  
46024 Valence  
Tél. : (00 34) 96 36 73 917  
ad-valencia@accastillage-diffusion.es

**AD VALENCIA MARINA TECDEMAR PROMOTORA NAVAL SL**  
Marina Valencia, base 6  
46024 Valence  
Tél. : (00 34) 963 673 917  
ad-valencia@accastillage-diffusion.es

## Viladamat

**AD L'ESCALA NAUTIVELA**  
Ctra. Orriols-l'Escala, km. 16,6  
17137 Viladamat (Girona)  
Tél. : (00 34) 972 788 364  
ad-lescala@accastillage-diffusion.es

## Vilanova

**ACCASTILLAGE DIFFUSION VILANOVA RUMBO LIBRE SCP**  
Fassina n° 7, local DCHA  
08800 Vilanova I La Geltru  
Tél. : (00 34) 93 81 00 931  
ad-vilanova@accastillage-diffusion.es

## Villajoyosa

**ACCASTILLAGE DIFFUSION VILLAJOYOSA MANTEN YACHTS**  
Av. del puerto, Club nautico de Villajoyosa  
03570 Villajoyosa  
Tél. : (00 34) 965 893 174  
ad-villajoyosa@adcorner.es

## GABON

## Port-Gentil

**SAM GABON S.A.**  
Daron Shipchandler  
BP 404  
Port-Gentil  
Tél. : (00 241) 55 28 60  
Sam-ga-pog@daron-shipchandler.com

## GRANDE BRETAGNE

## London

**VPIC STANFORDS MARITIME BOOKS & CHARTS**  
**Adm** 7 Mercer Walk  
London, WC2H9FA  
Tél. : (00 44) 207 759 7150  
maritime@stanfords.co.uk

## ITALIE

## Cagliari

**ACCASTILLAGE DIFFUSION CAGLIARI BRICOPIU SRL**  
Via Calamattia, 23  
09134 Cagliari  
Tél. : (00 39) 070 229 015  
sestu@cfadda.com

## Carbonia

**ACCASTILLAGE DIFFUSION CARBONIA PIANETA BRICO SRL**  
Via Nazionale s/n  
09013 Carbonia  
Tél. : (00 39) 078 164 430  
carbonia@cfadda.com

## Imperia

**ACCASTILLAGE DIFFUSION IMPERIA M&M MARINE STORE**  
Lungomare Vespucci, 38  
18100 Imperia Oneglia  
Tél. : (00 39) 183 309 944  
m.marinestore@gmail.com

## Lavagna

**ACCASTILLAGE DIFFUSION LAVAGNA NAUTICA DISCOUNT**  
Via Dei Devoto, 176/190  
16033 Lavagna  
Tél. : (00 39) 018 536 4525  
info@nauticadiscout.com

## Manerba del Garda

**ACCASTILLAGE DIFFUSION MANERBA DEL GARDA PODAVINI DI MAFFIZZOLI FRANCA**  
Via Valtenesi, 33  
25080 Manerba del Garda  
Tél. : (00 39) 365 551 290  
info@podavini.com

## Marina di Ravenna

**ACCASTILLAGE DIFFUSION MARINA DI RAVENNA VERNICI MARINE**  
Via Marinara, 123  
48100 Marina di Ravenna  
Tél. : (00 39) 0544 538 077  
negozi@vernicimarine.it

## Milano

**VPIC LA LIBRERIA DEL MARE**  
Via Broletto 28  
20121 Milano (MI)  
Tél. : (00 39) 0286 464426  
info@libriadelmare.it

## Muggia

**ACCASTILLAGE DIFFUSION MUGGIA PORTO SAN ROCCO MARINA RESORT**  
Strada per Lazzaletto, 2  
34015 Muggia  
Tél. : (00 39) 040 274 367  
negozi@portosanrocco.it

## Olbia

**ACCASTILLAGE DIFFUSION OLBIA C FADDA 2**  
Zona industriale – settore 2  
07026 Olbia  
Tél. : (00 39) 078 951 339  
ad-olbia@accastillage-diffusion.it

## Palermo

**ACCASTILLAGE DIFFUSION PALERMO NAUTICA MARKET**  
Via Cala, 52  
90133 Palermo  
Tél. : (00 39) 348 97 94 435  
daniela@bertorotta.com

## Porto Santo Stefano

**ACCASTILLAGE DIFFUSION PORTO SANTO STEFANO VITELLI SRL**  
Via del Campone, 72  
58019 Porto Santo Stefano  
Tél. : (00 39) 564 814 436  
gianmarco.delozzo@vitellisrl.it

## Pozzuoli

**ACCASTILLAGE DIFFUSION PORTO POZZIOLI NAUTICA MAGI MARE S.R.L.**  
Via Pisciarelli 9/1 A  
80078 Pozzuoli  
Tél. : (00 39) 815 790 829  
ad-pozzuoli@accastillage-diffusion.it

## Procida

**ACCASTILLAGE DIFFUSION PROCIDA BLUE DREAM CHARTER & SERVICES S.R.L.**  
Via Roma 2  
80079 Procida  
Tél. : (00 39) 818 960 579  
ad-procida@accastillage-diffusion.it

## Pra

**ACCASTILLAGE DIFFUSION PRA CASA VIVA DI VISORA**  
Via Caesare Airaghi, 19 R  
16157 Pra  
Tél. : (00 39) 110 662 624  
ad-pra@accastillage-diffusion.it

## Roma

**OLTREMARE**  
Via Leon Battista Alberti 1  
00153 Roma  
Tél. : (00 39) 3476141118  
(00 39) 063612155  
ilmare@ilmare.com

## San Giorgio

**ACCASTILLAGE DIFFUSION SAN GIORGIO CENTRONAUTICO MARE**  
Marina Porto di San Giorgio Lungomare Gramsci sud  
63822 Porto San Giorgio  
Tél. : (00 39) 734 674 670  
ad-psgiorgio@accastillage-diffusion.it

## Scicli

**ACCASTILLAGE DIFFUSION SCICLI ELLEME S.A.S.**  
Viale Palma di Maiorca, 8  
Frazione Sampieri  
97018 Scicli  
Tél. : (00 39) 346 127 3971  
info@emporioterramare.com

## Siracusa

**ACCASTILLAGE DIFFUSION SIRACUSA ARS NAUTICA**  
Via Malta, 10  
96100 Siracusa  
Tél. : (00 39) 931 185 42 19  
info@arsnautica.it

## Tortoli

**ACCASTILLAGE DIFFUSION TORTOLI BRICO SI**  
Zona industriale Arbatax Località Baccasara comparto 4  
08048 Tortoli Arbatax  
Tél. : (00 39) 078 262 4016  
ad-tortoli@accastillage-diffusion.it

## Viareggio

**ACCASTILLAGE DIFFUSION VIAREGGIO MARINE STORE SRL**  
Via M Coppino, 421  
55049 Viareggio  
Tél. : (00 39) 058 438 9458  
cosimo@marinestore.it

## Villa San Giovanni

**ACCASTILLAGE DIFFUSION VILLA SAN GIOVANNI NAUTICAMARKET**  
Via lungomare Cenide 30  
89018 Villa San Giovanni  
Tél. : (00 39) 339 10 89 980  
ad-villasangiovanni@accastillage-diffusion.it

## PORTUGAL

## Cascais

**ACCASTILLAGE DIFFUSION CASCAIS SABORABORDO**  
Loja 34 - Marina de Cascais  
2750800 Cascais  
Tél. : (00 351) 214 835 557  
ad-cascais@marine.pt

## Madère

**ACCASTILLAGE DIFFUSION MADERE SAILING MADEIRA PERFORMANCE**  
Marina Quinta do Lorde - Sitio da Piedade  
9200-044 Caniçal-Madeira  
Tél. : (00 351) 686 490 913  
sailingmadeira@yahoo.com

## Porto

**ACCASTILLAGE DIFFUSION PORTO WALK ON WIND**  
Marina Porto Atlantico  
Av. da Liberdade  
4450-718 Leça da Palmeira  
Tél. : (00 351) 229 954 006  
maria@walkonwind.eu

## RÉPUBLIQUE TCHÈQUE

## Brno

**APC**  
PR & MARKETING  
Antonina Prochazki 8  
62300 Brno  
Tél. : (00 420) 54 323 2035  
Jgroch@apc-pr.cz

## SÉNÉGAL

## Dakar

**AR.S.OU.N.I. SARL**  
Avenue Félix Eboué  
(à côté du môle 10), BP 869  
Dakar RP  
Tél. : (00 221) 821 75 72  
Télécopie : (00 221) 821 75 72

## SEYCHELLES

## Mahé

**ELEGANCE YACHTING & FISHING SPECIALIST**  
Suite 4 Eden Plaza  
Eden Island  
Mahé  
Tél. : (00 248) 2 51 57 36  
elegantyachting@gmail.com

## SUISSE

## Goldswil

**BOATDRIVER GMBH**  
Hauptstrasse 67  
CH-3805 Goldswil  
Tél. : (00 41) 33 508 76 90  
info@boatdriver.ch

## USA

## Fort Lauderdale

**Adm BLUEWATER BOOKS & CHARTS**  
3233 2nd Avenue SW  
FL 33316 Fort Lauderdale  
Tél. libre : 800 942 2583  
Tél. : (00 1) 954 763 65 33  
help@bluewaterweb.com

## GROSSISTES-DISTRIBUTEURS

(n'assurant pas la vente aux particuliers)

## FRANCE METROPOLITAINE

## Brest

**FOB**  
commande@fob.fr

## Lorient

**PLASTIMO**  
contact@plastimo.com

## Notre-Dame d'Oé

**CARTOTHEQUE-EGG**  
www.cartotheque.com

## DISTRIBUTEURS DE PRIMAR EN FRANCE

## THEMYS-SA

<http://www.themys-sa.com/?lang=en>

## IXBLUE SAS

<http://www.ixblue.com/maritime>

## THALOS SAS

<http://www.thalos.fr/>

## SCANNAV

<http://www.scannav.com>

## ROBIN MARINE

<http://www.robinmarine.fr>

## GEOMOD

<http://www.geomod.fr>

## MAGIC INSTINCT SOFTWARE

<http://www.justmagic.com/>

# La boutique du Shom sur diffusion.shom.fr

Produits et services exclusivement numériques



[www.shom.fr](http://www.shom.fr)



Éditeur :  
Shom  
13 rue du Chatellier  
CS 92803  
29228 BREST CEDEX 2

Imprimé par le Shom  
Décembre 2022

Dépôt légal quatrième trimestre 2022  
Numéro d'éditeur : 2976



L'océan en référence

**Adresse postale**

13, rue du Chatellier - CS 92803  
29228 BREST Cedex 2

**Renseignements**

Tél : +33 (0) 2 56 312 312

**Service Commercial**

Tél : +33 (0) 2 56 31 25 00  
Mél : [distribution@shom.fr](mailto:distribution@shom.fr)

**Internet**

[www.shom.fr](http://www.shom.fr)  
[data.shom.fr](http://data.shom.fr)  
[diffusion.shom.fr](http://diffusion.shom.fr)

Le Shom est certifié ISO 9001 pour l'ensemble de ses activités.



9 782111 395091

ISBN 978-2-11-139509-1